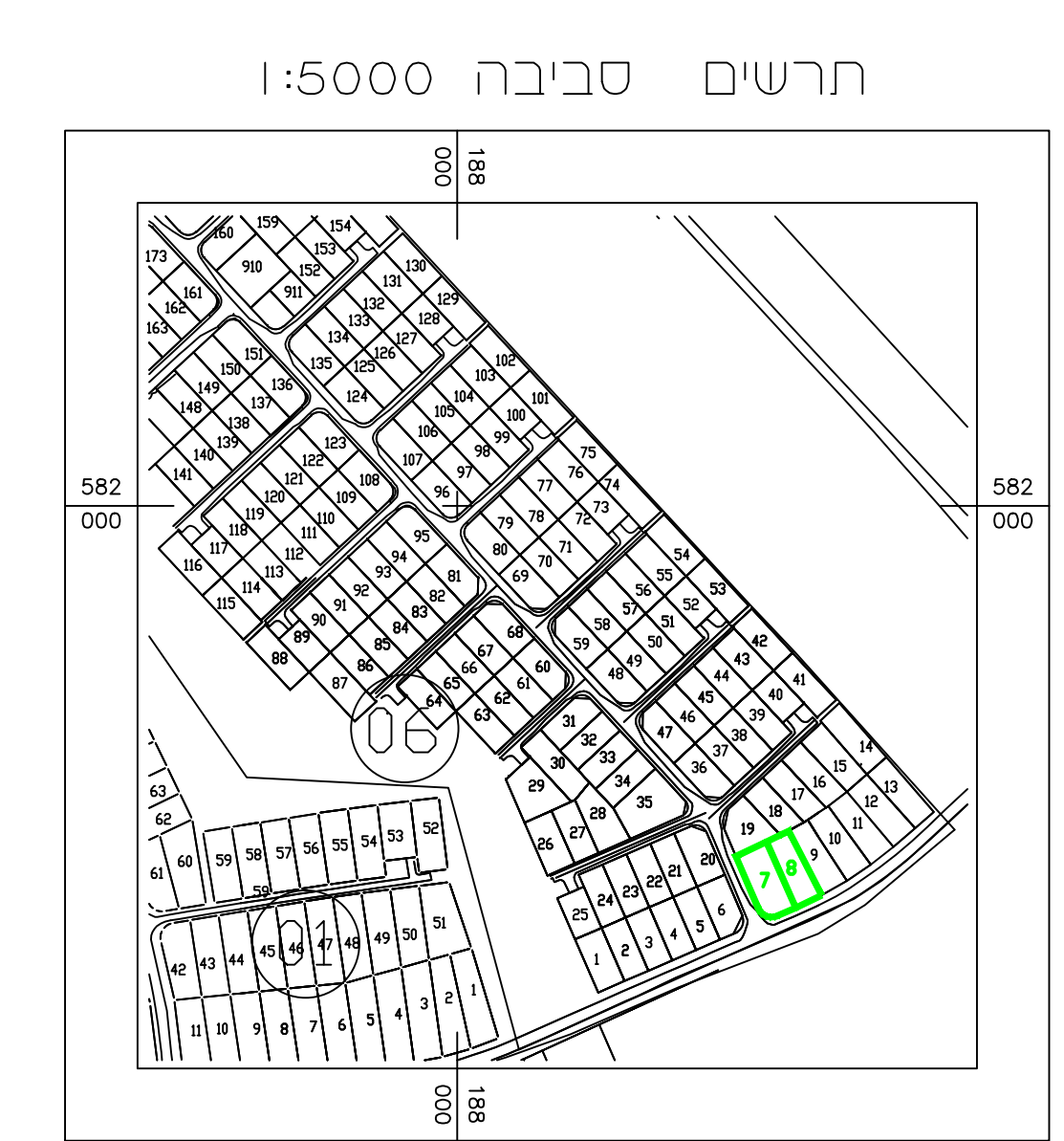
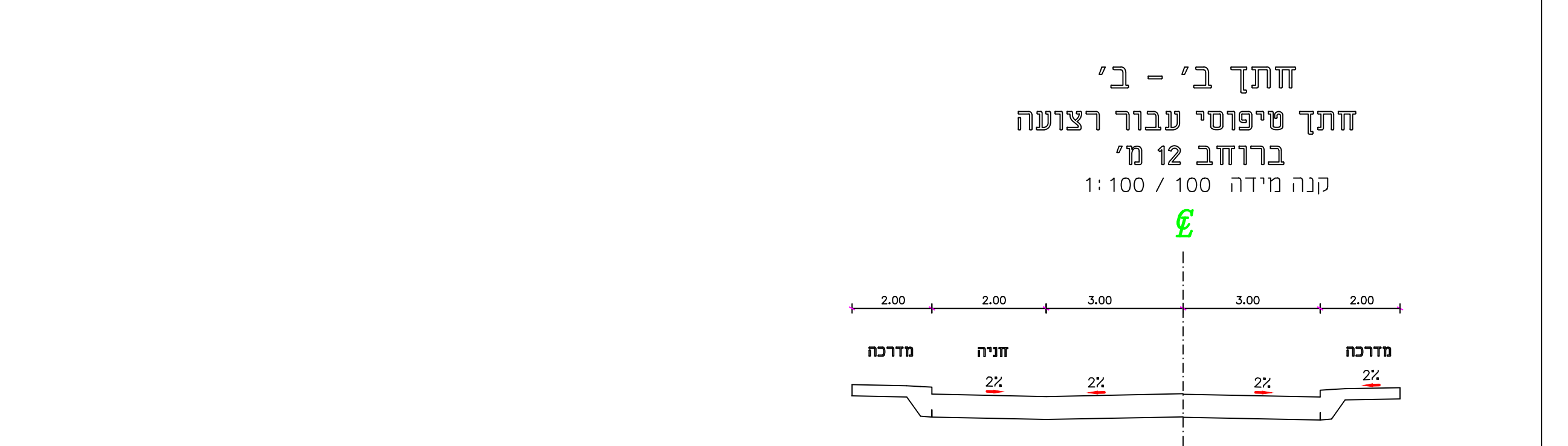
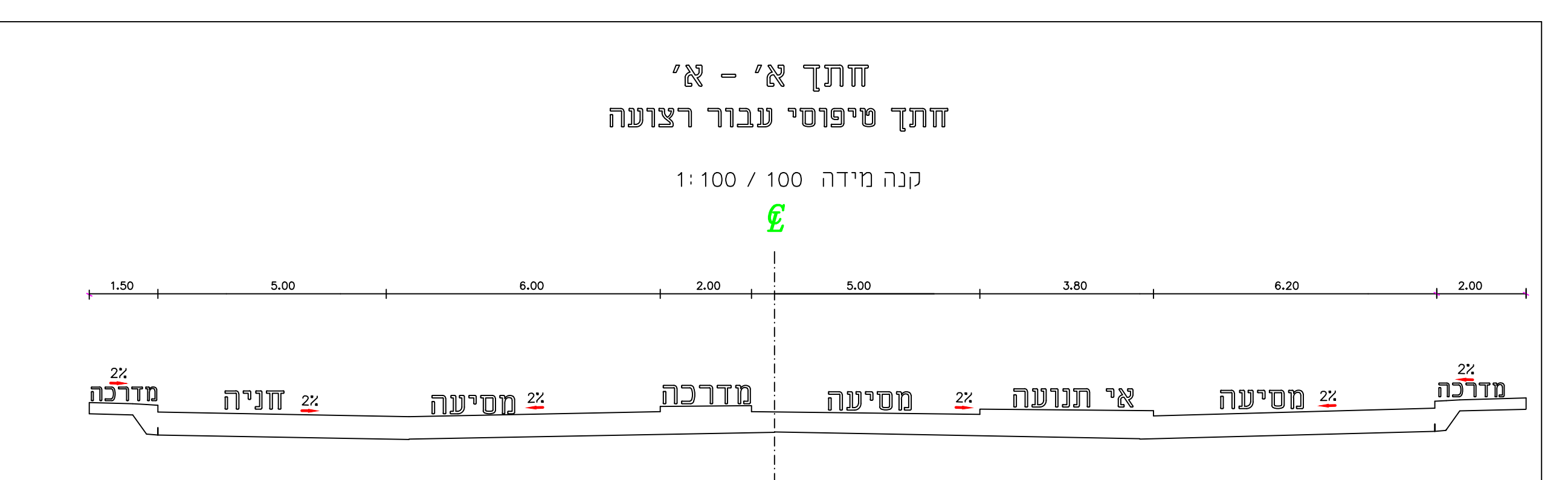


מחוז : הרדום
 נפה : באר-שבע
 מקום : לקייה (שכונה 6)

גוש : 100445
 שטח : 1.147 דונם
 חבל : 386/03/7
 מגרש : 7
 הוכן עבור :

גוש : 100445
 חלקה : 56
 שטח : 0.924 דונם
 חבל : 386/03/7
 מגרש : 8
 הוכן עבור :



טבלת דרישת מקומות חניה

מסומת חניה מותכנים	רכב פרט	רכב תפעולי	רכב פועיל	רכב פרט	רכב תפעולי	רכב פועיל	רכב פרט	רכב תפעולי	רכב פועיל
8	---	---	8	---	---	---	---	---	---
1	9	1	9	500	לכל 500 מ"ר	40	לכל 40 מ"ר	350	מ"ר
---	2	---	2	---	---	---	---	---	---
---	1	---	---	---	---	---	---	---	---
1	20	1	19	---	---	---	---	---	---



שנייה	תאריך	מרות השינוי
1	04/2017	שיוני לפי ועדה מקומית
2	06/2017	עדכון מדידה ולפי הערות יועץ הועדה המחוזית
3	09/2017	עדכון מדידה ולפי הערות יועץ הועדה המחוזית

משרד אינג' ג'סאן מזאני
תכנון כבישים וייעוץ תנועת
 נצרת ת.ד. 8064-16000 פקס: 04-6566475 טל: 050-5589133

פרויקט: תכנית: 07/05/2017
 תכנית מפורטת מס' 652-0268094 / לקייה
 מגרשים 8,7 - שכונה 6 / לקייה

הוכן עבור: יוסף אבו ג'אבר

חתימה	תאריך	שם	תכנון	מס' ת.ד.
מס' ת.ד. 10016-tih	17/8/2016	ג'סאן מזאני	תכנון	10016-tih
מס' ת.ד. 10016-tih	27/8/2016	מזאני תאברי	שרטוט	10016-tih
מס' ת.ד. 10016-tih	20/8/2016	ג'סאן מזאני	אישר	10016-tih