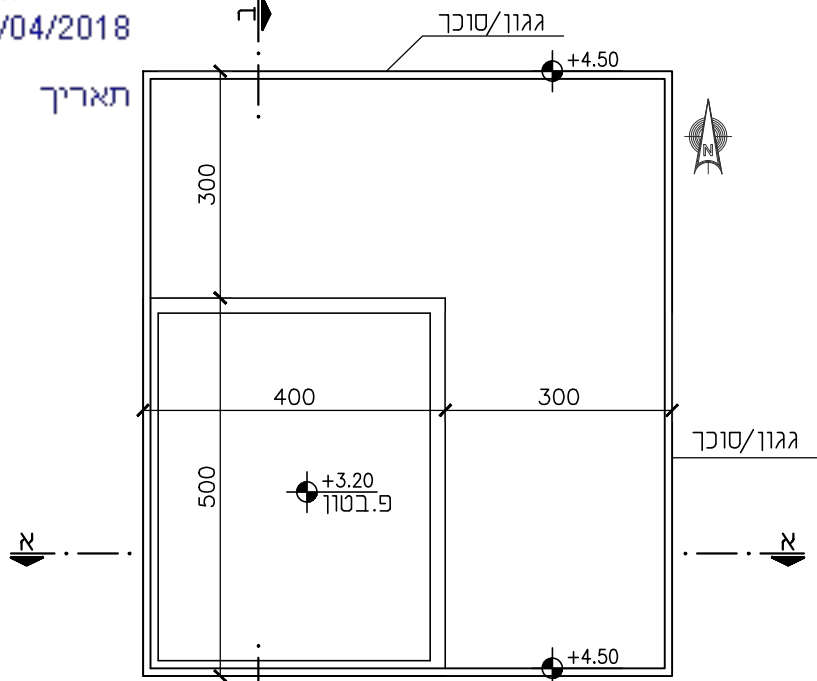
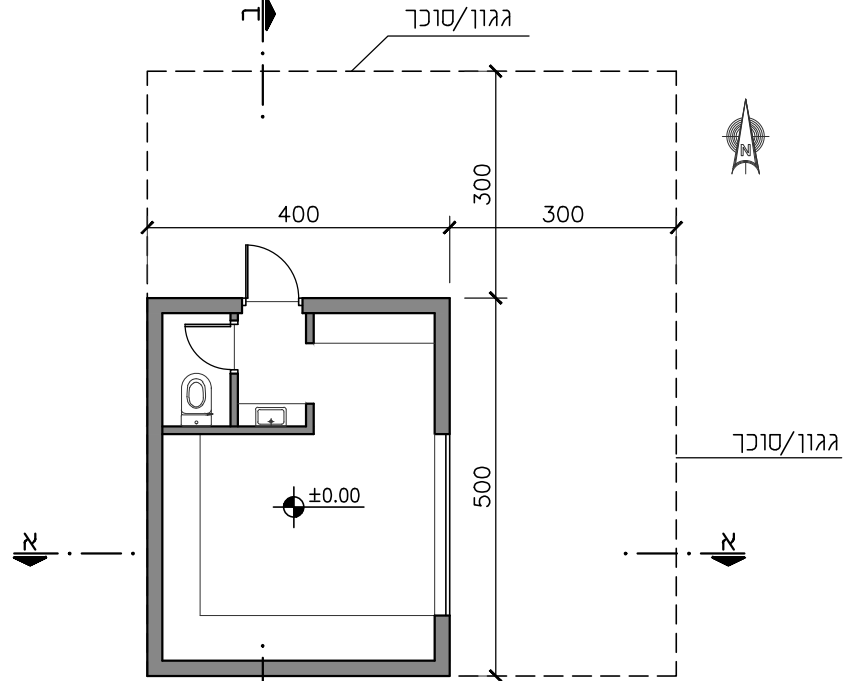


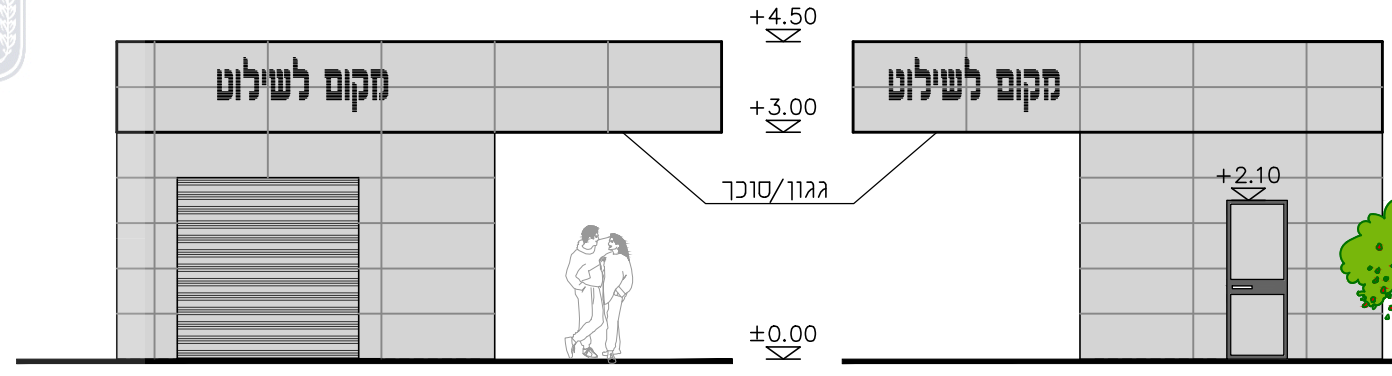
01/01/2018
 להפקיד את התכנית
 09/04/2018
 יו"ר הוועדה המחוזית



תוכנית גג קני"מ 1:100

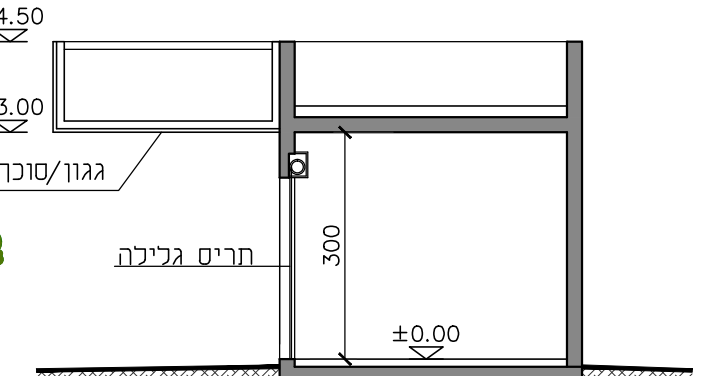


תוכנית קומת קרקע קני"מ 1:100

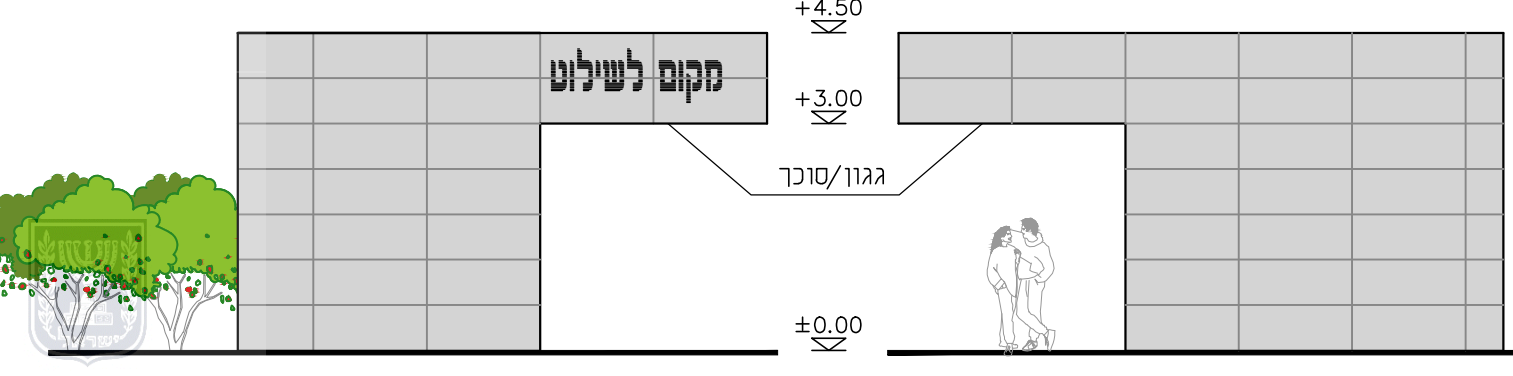


חזית מזרחית 1:100

חזית צפונית 1:100

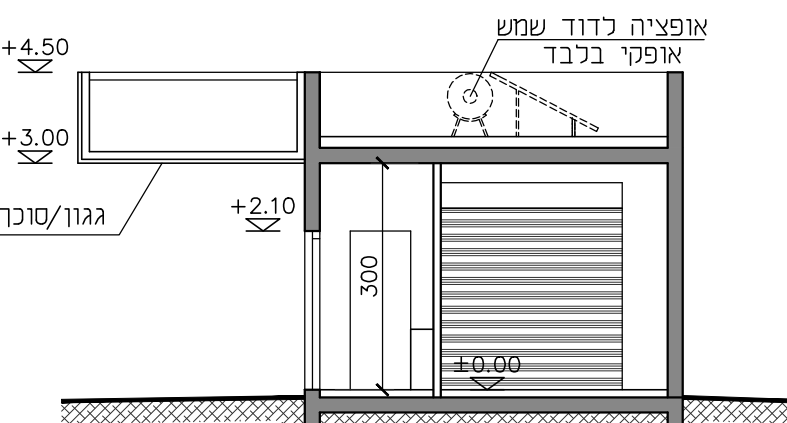


חתך א-א 1:100

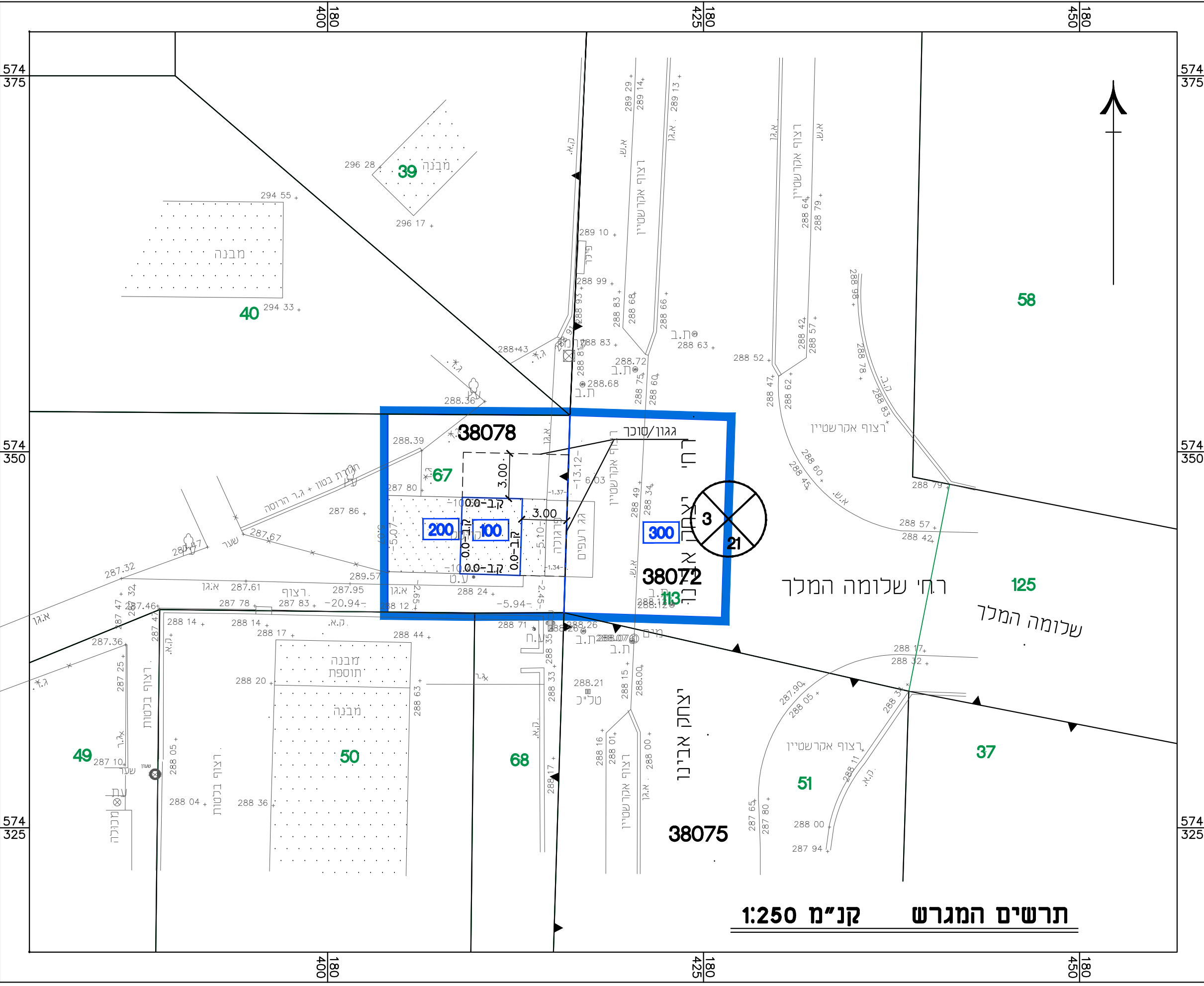


חזית דרומית 1:100

חזית מערבית 1:100



חתך ב-ב 1:100



תרשים המגרש קני"מ 1:250

נספח בינוי מנחה
לתכנית מס' 605-0496869

מגיש התכנית:

עיריית באר שבע
 כיכר מנחם בגין, ת.ד. 15, באר שבע

עורך התכנית:

אדריכלית - נטליה ליפובצקי
 טל: 08-6235163, נייד: 054-4474557

מקרא:

- גבול התכנית
- 100 גבול תא שטח ומספרו
- מבנה קיים