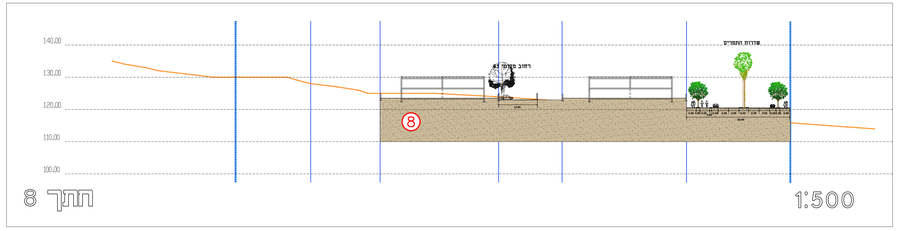

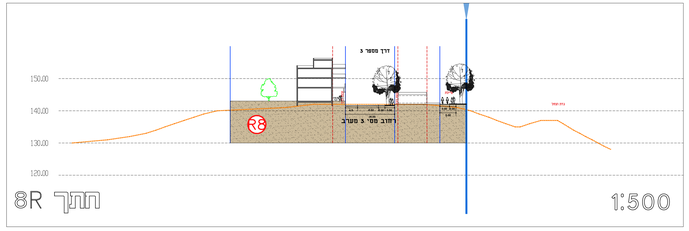

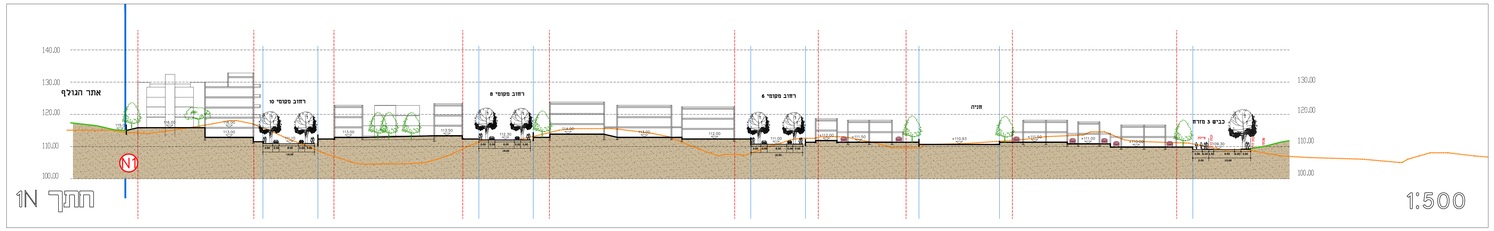

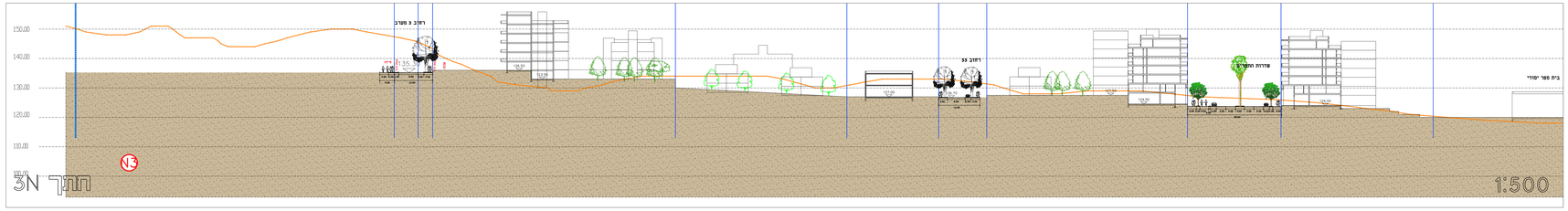

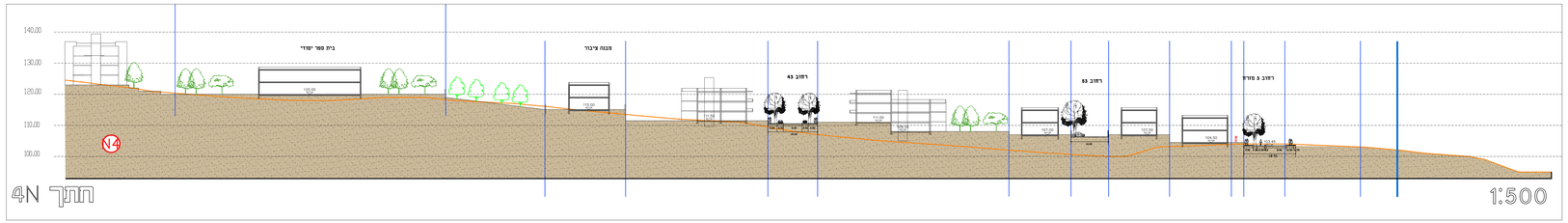

תכנית מס' 602-0453795

צפון אילת. פלח 1

תכנית מפורטת

נספח מס' 01

נספח **זתכי ביני ופיתוח** גיליון מס' 08

איחוד וחלוקה	סמכות ראשית	אופי התכנית

מחוז : דרום
מרחב תכנון מקומי : אילת
רשות מקומית : אילת
יישוב: אילת
שטח התוכנית: כ-1,442 דו'
קנה מידה: 1:500

שלב: מהדורה : תאריך : 14.07.19

חותמות מוסד התכנון :

שמות וחתימות :

מגיש התכנית	שם	משרד הביטוי והערכון, מחוז דרום		תאריך הפקדה:
	כתובת	רחוב הקוקיה 4, באר שבע		
	מספר	08-6263601	טלפון	08-6263698
היזם בפועל	שם	משרד הביטוי והערכון, מחוז דרום		תאריך הפקדה:
	כתובת	רחוב הקוקיה 4, באר שבע		
	מספר	08-6263601	טלפון	08-6263698

בעלי הזכויות בקרקע

1	שם	מינהל מקרקעי ישראל		תאריך הפקדה:
	מספר	1.0	טלפון	
2	שם	1.0		תאריך הפקדה:
	מספר	1.0	טלפון	
3	שם	1.0		תאריך הפקדה:
	מספר	1.0	טלפון	
4	שם	1.0		תאריך הפקדה:
	מספר	1.0	טלפון	

עורך התכנית ביני	שם	עודכן - קרס אדריכלים		תאריך הפקדה:
	כתובת	קרבון נלניות 23, תל אביב		
	מספר	03-5187018	טלפון	03-5187019
	דוא"ל			alikarat@gmail.com
עורך התכנית פיתוח	שם	אס.דאס עיצוב ופיתוח סוף בעיר		תאריך הפקדה:
	כתובת	ז'אבו'ק 43, רמת גן		
	מספר	03-6486535	טלפון	03-6485439
	דוא"ל			sds@yivonof.co.il
מודד	שם	מדא מדידות ותכנון בע"מ		תאריך הפקדה:
	כתובת	הברזל 3, תל אביב 6970		
	מספר	03-6443667	טלפון	03-6487272
	דוא"ל			meda@meda.co.il
	תאריך עדכון מדידה			