מ"מ הוק המתכנן
חוק התכנון והבניה התשכ"ה-1965
מספר דיווח
הוועדה המחוזית לתכנון ובניה
05/06/2019
הופקד ע"ח 5086
13/12/2020
תאריך
חתימה

חתך מסי 1
1:250

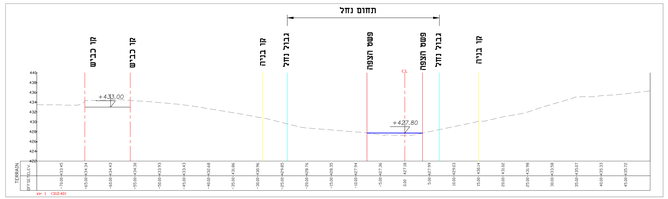

חתך מסי 2
1:250

- פתרון מוצע: הסדרת נחל בקטע 19-36 והגבהת כביש מסי 4

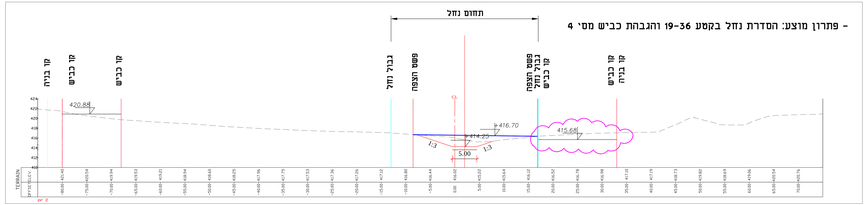

חתך מסי 3
1:250

- פתרון מוצע: הסדרת נחל בקטע 46-57

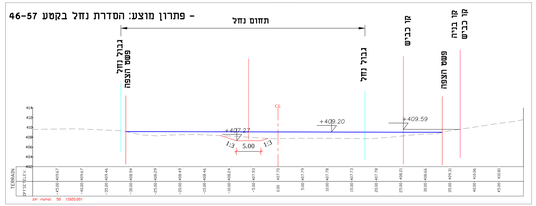

חתך מסי 4
1:250

- פתרון מוצע: הגבהת כביש מסי 33 בקטע 56-68

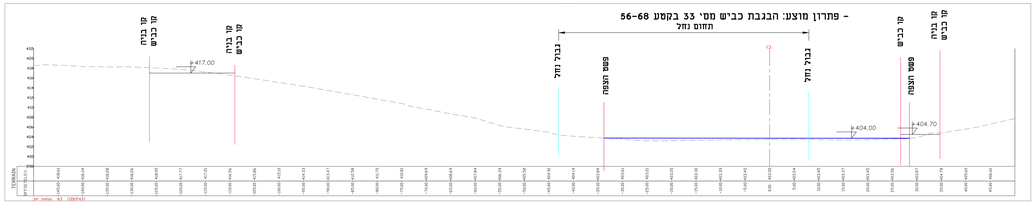

חתך מסי 5
1:250

- פתרון מוצע: הסדרת נחל בקטע 68-76

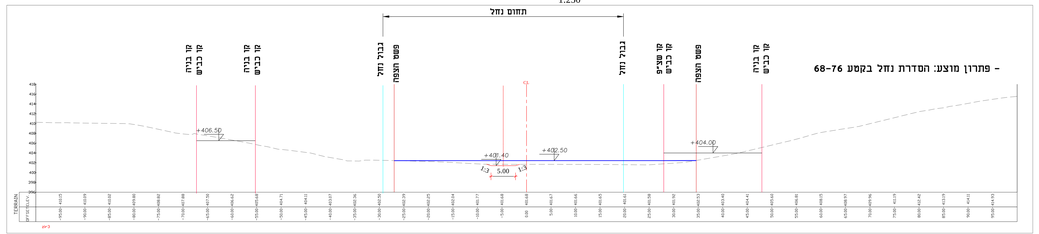

חתך לאורך
1:1000

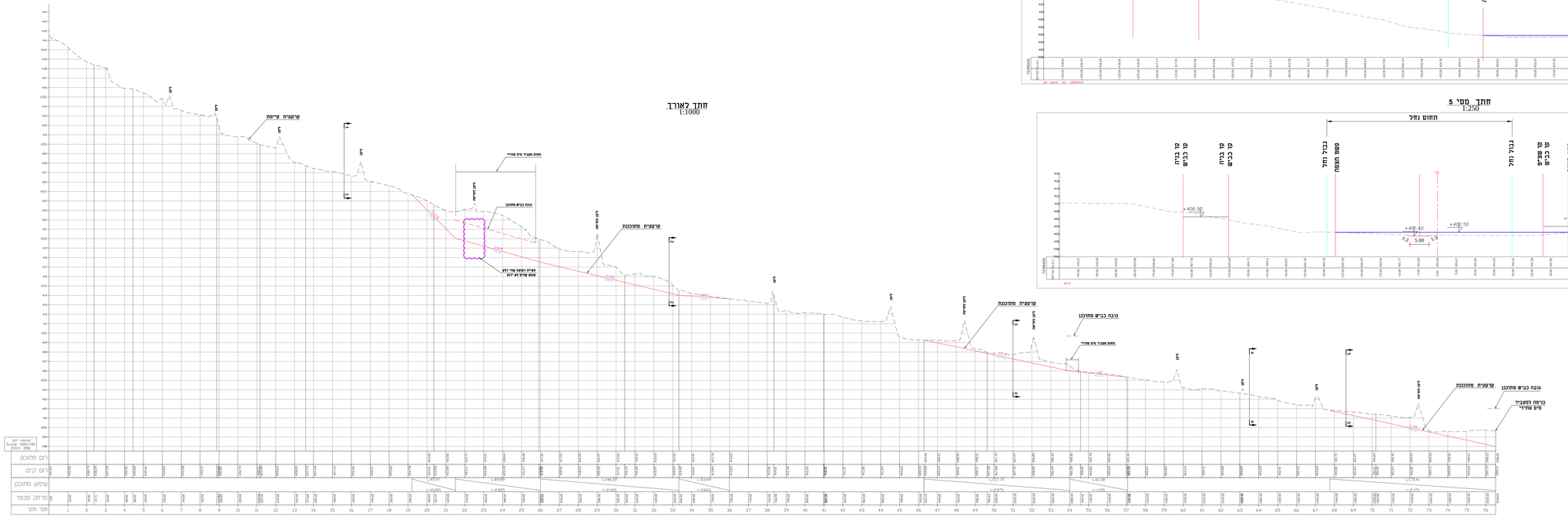

H CAD_DATA 5086-18