



חוק התכנון והבנייה, התשכ"ה-1965
תכנית מפורטת


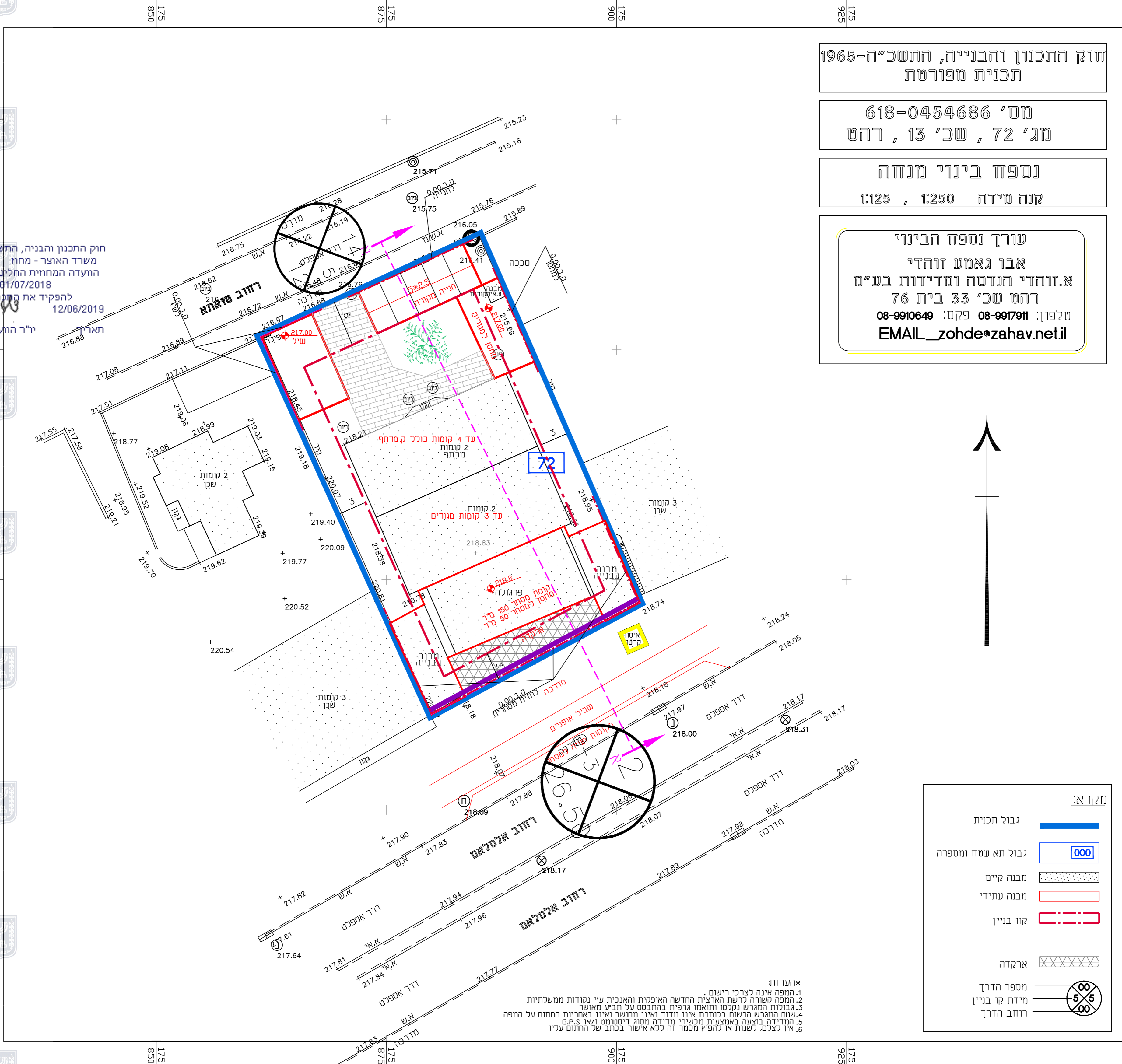
מס' 618-0454686
מג' 72, שכ' 13, רהט

נספח בינוי מנחה
קנה מידה 1:125, 1:250

עורך נספח הבינוי
אבו גאמע זוהדי
א. זוהדי הנדסה ומדידות בע"מ
רהט שכ' 33 בית 76
טלפון: 08-9917911 ופקס: 08-9910649
EMAIL_zohde@zahav.net.il

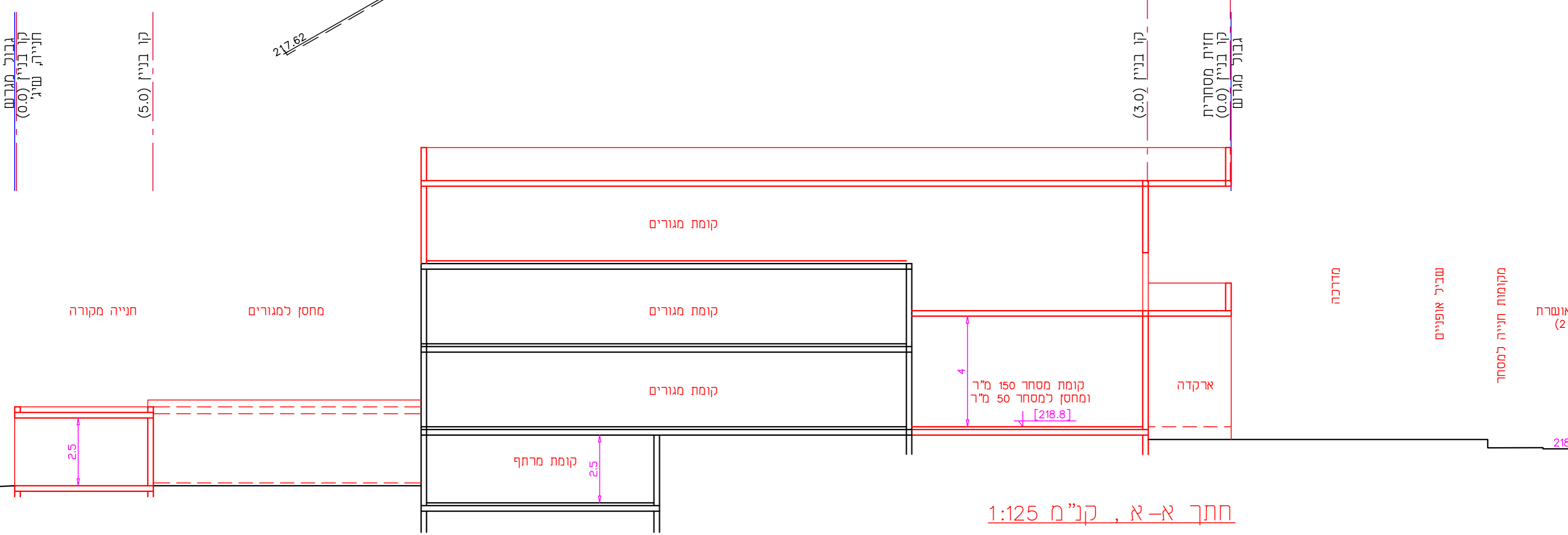
חוק התכנון והבנייה, התשכ"ה-1965
משרד האוצר - מחוז דרום
הועדה המחוזית לחליטה גיום:
01/07/2018
להפקיד את התכנית
12/06/2019
תאריך

י"ר הועדה המחוזית



מזרח	
גבול תכנית	
גבול תא שטח ומספרה	
מבנה קיים	
מבנה עתיד	
קו בנין	
ארקדה	
מספר הדרך	
מידת קו בנין	
רוחב הדרך	

*הערות:
1. הנפה אינה לצרכי רישום.
2. הנפה נעשית לרשת האיציט החדשה האפקיית והאנכית ע"י נקודות ממשלתיות.
3. גבולות המגרש נקטו ותואמו גרפית בהתבסס על תביע מאושר.
4. שטח המגרש הרשום בכותרת אינו מודד ואינו מחושב ואינו באחריות החתום על המפה.
5. המדידה בוצעה באמצעות מכשירי מדידה מסוג דיסטנס ווא 6.P.S.
6. אין לזכור, לשנות או להפיק ממנו זה ללא אישור בכתב של החתום עליו.



חתך א-א, קנ"מ 1:125