דרכים תנועה וחניה

נספח 4 לתכנית מס' 651-0316299

הרחבה קהילתית
מושב תקומה

גליון 3 מתוך 3

תחולה	מנחה
תיאור	חתכים לאורך חתכים טיפוסיים לתאום תשתיות
תאריך עריכת הנספח	03/03/2022
קנ"מ	1:250/2500, 1:100
תרשימים נוספים	
שם תרשים	–
שם תרשים	
שם תרשים	

שמות וחתימות:

עורך הנספח	שם: דב הופמן	חתימה:
	תאגיד: פי.ג'י.אל.הנדסה ותכנון תחבורה בע"מ	

חתכים טיפוסיים לתאום תשתיות

קנ"מ- 1:100

כביש מס' 1

זכות דרך 14.00 מ'

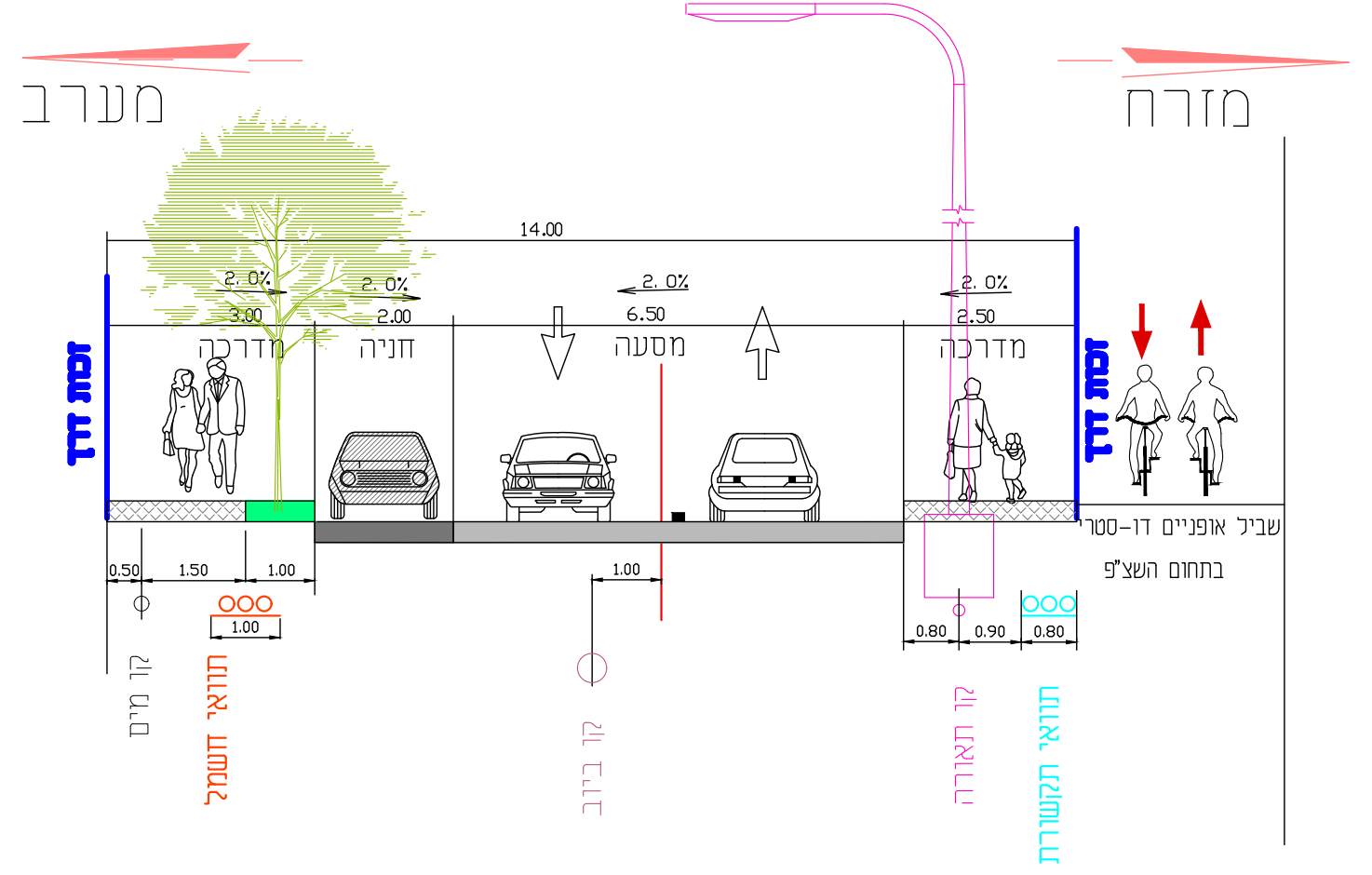
מערב
מזרח
14.00
2.0%
3.00
2.00
6.50
2.50
מדרכה
חניה
מסעה
זכות דרך
שביל אופניים דו-סטרי בתחום השצ"פ
0.50
1.50
1.00
0.80
0.90
קו מים
תוואי חשמל
קו ביוב
קו תאורה
תוואי תקשורת

כבישים 2 ,4,6,8,10,12,13

זכות דרך 12.00 מ'

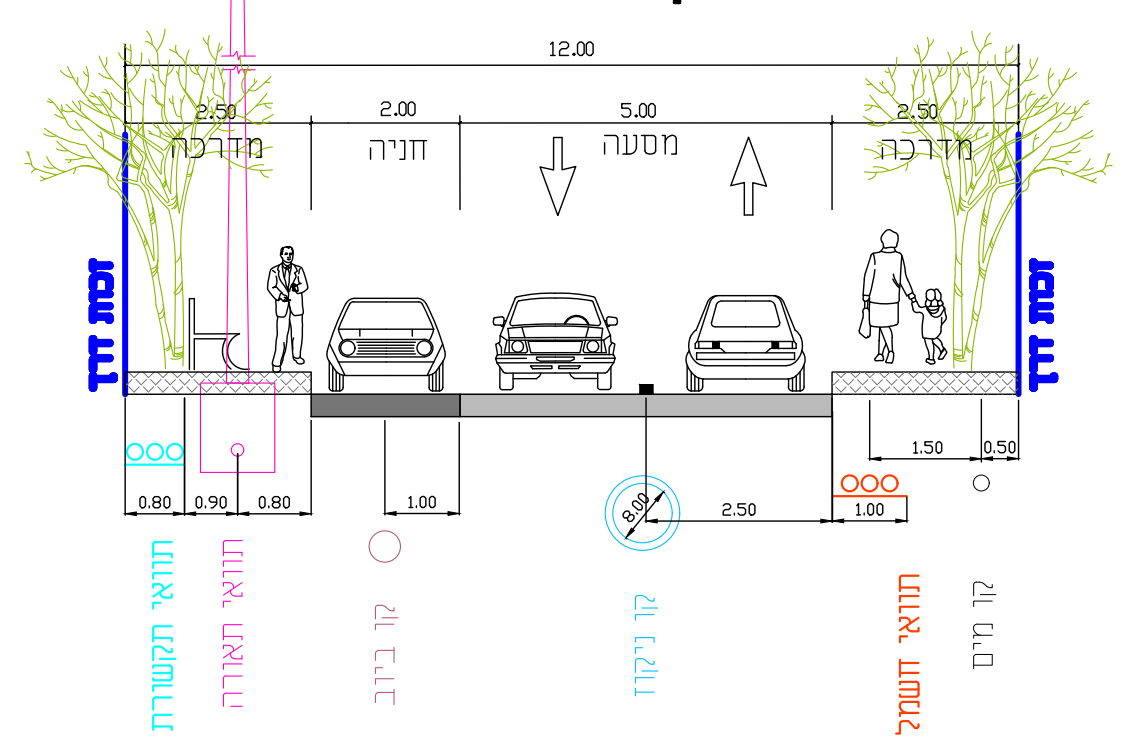
12.00
2.50
2.00
5.00
מדרכה
חניה
מסעה
זכות דרך
0.80
0.90
1.00
2.50
1.50
0.50
8.00
תוואי תקשורת
תוואי תאורה
קו ביוב
קו ניקוז
תוואי חשמל
קו מים

סכמת כבישים


כביש מס' 1
כביש מס' 2
כביש מס' 3
כביש מס' 4
כביש מס' 6
כביש מס' 8
כביש מס' 10
כביש מס' 12
כביש מס' 13
כביש מס' 14

חתכים לאורך

קנ"מ- 1:250\2500

כביש 4

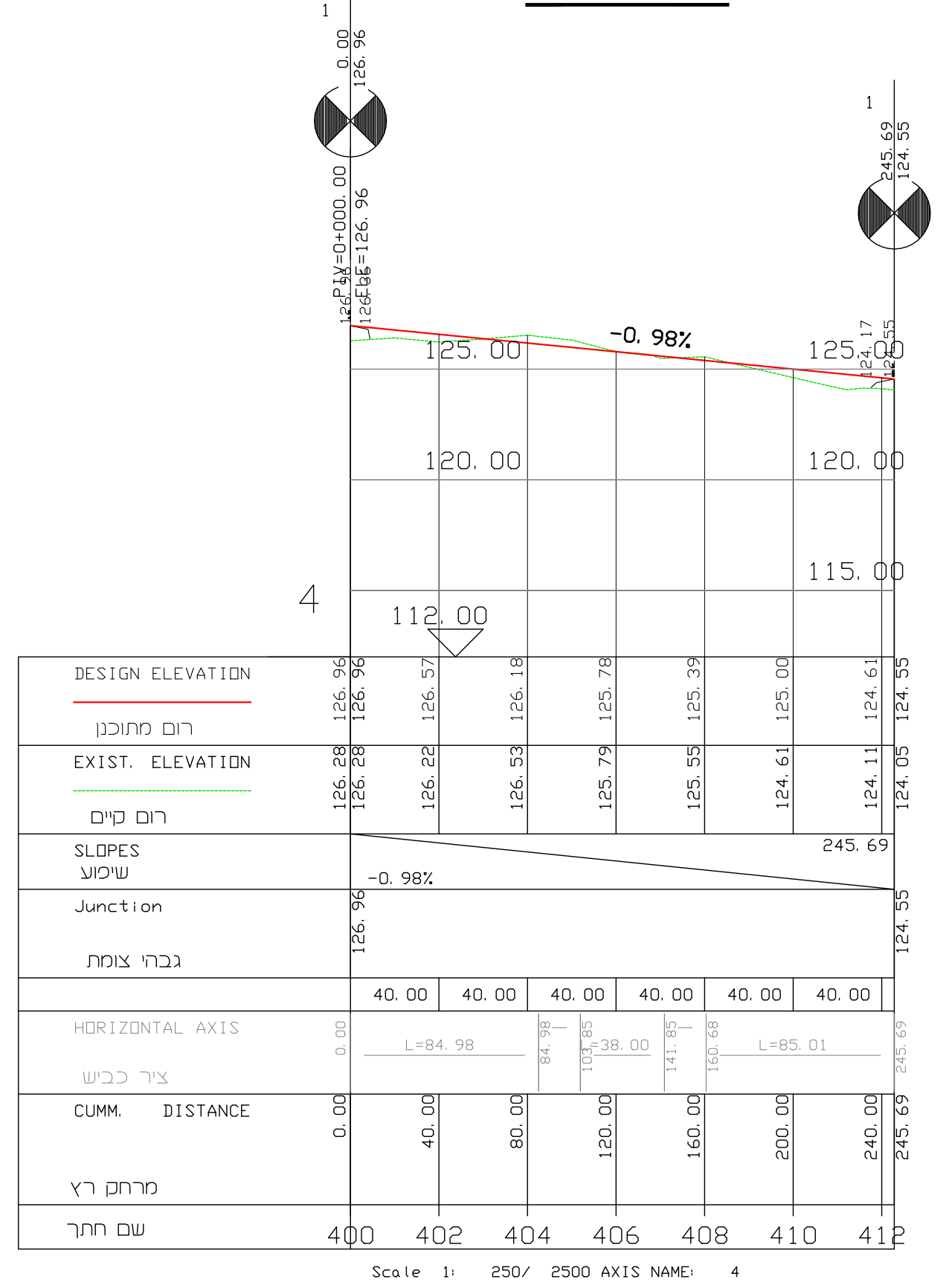
DESIGN ELEVATION
EXIST. ELEVATION
SLOPES
Junction
HORIZONTAL AXIS
CUMM. DISTANCE
-0.98%
400
402
404
406
408
410
412

כביש 6

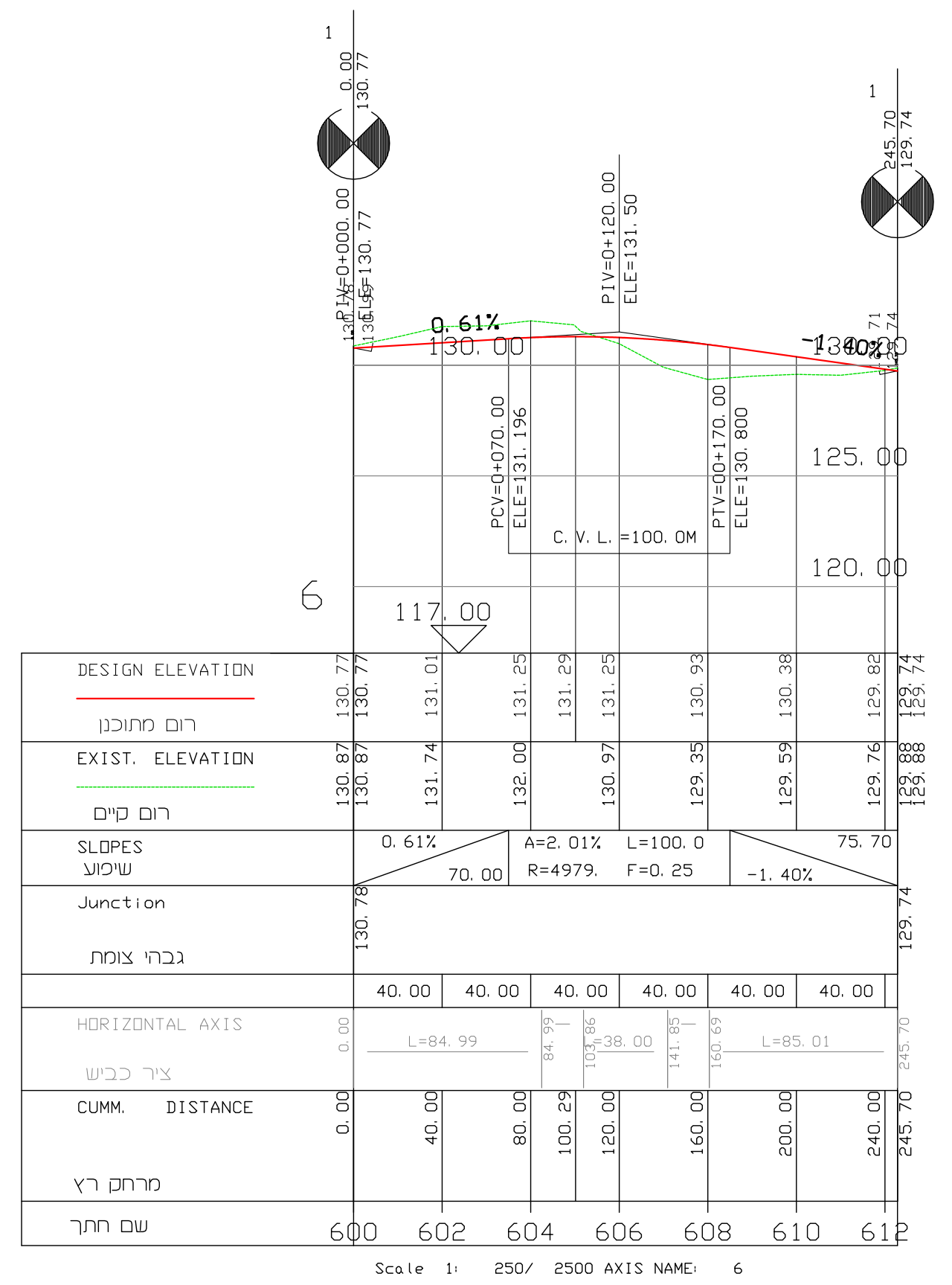
DESIGN ELEVATION
EXIST. ELEVATION
SLOPES
Junction
HORIZONTAL AXIS
CUMM. DISTANCE
0.61%
-1.40%
600
602
604
606
608
610
612

כביש 8

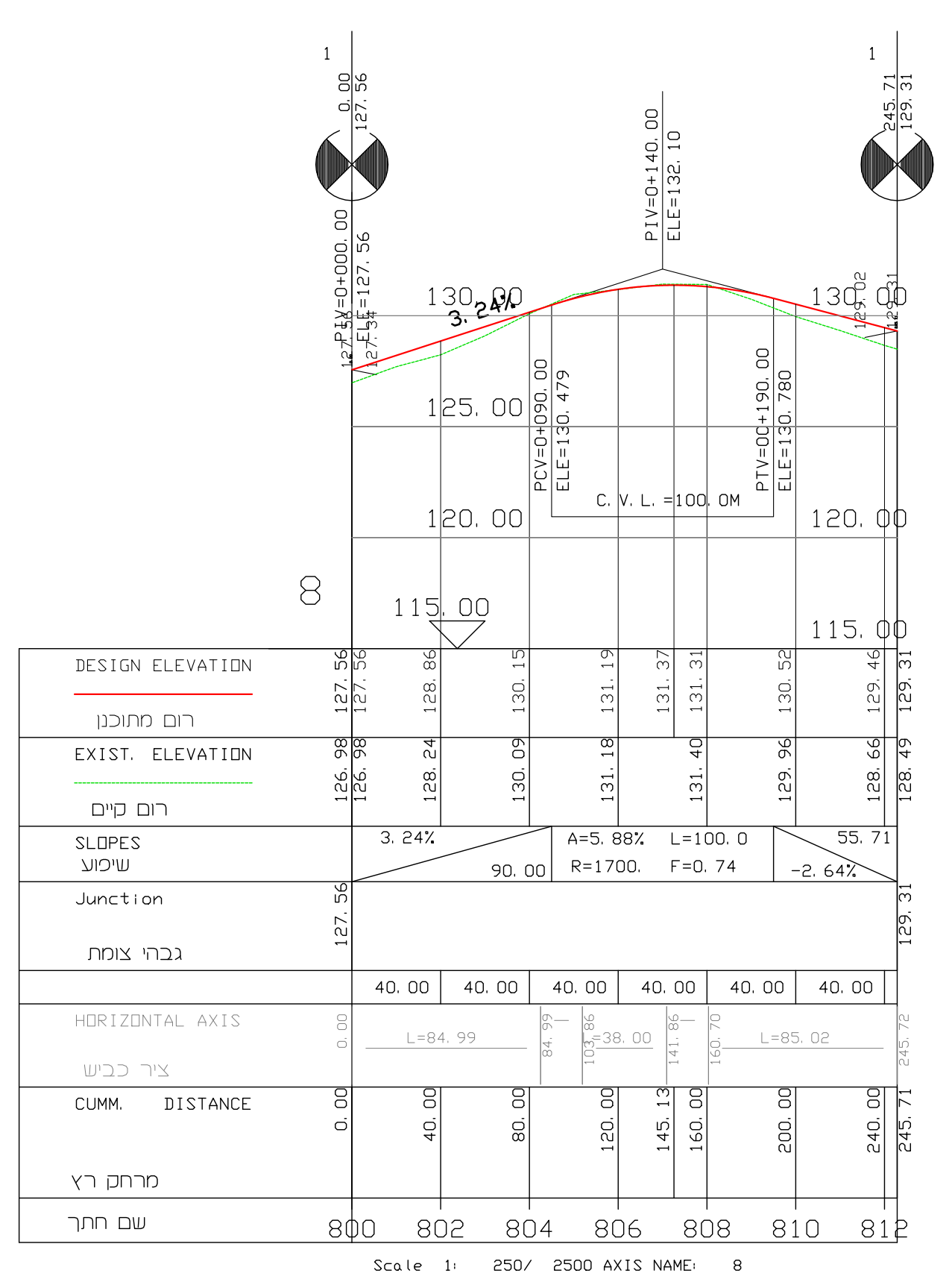
DESIGN ELEVATION
EXIST. ELEVATION
SLOPES
Junction
HORIZONTAL AXIS
CUMM. DISTANCE
3.24%
-2.64%
800
802
804
806
808
810
812

כביש 10

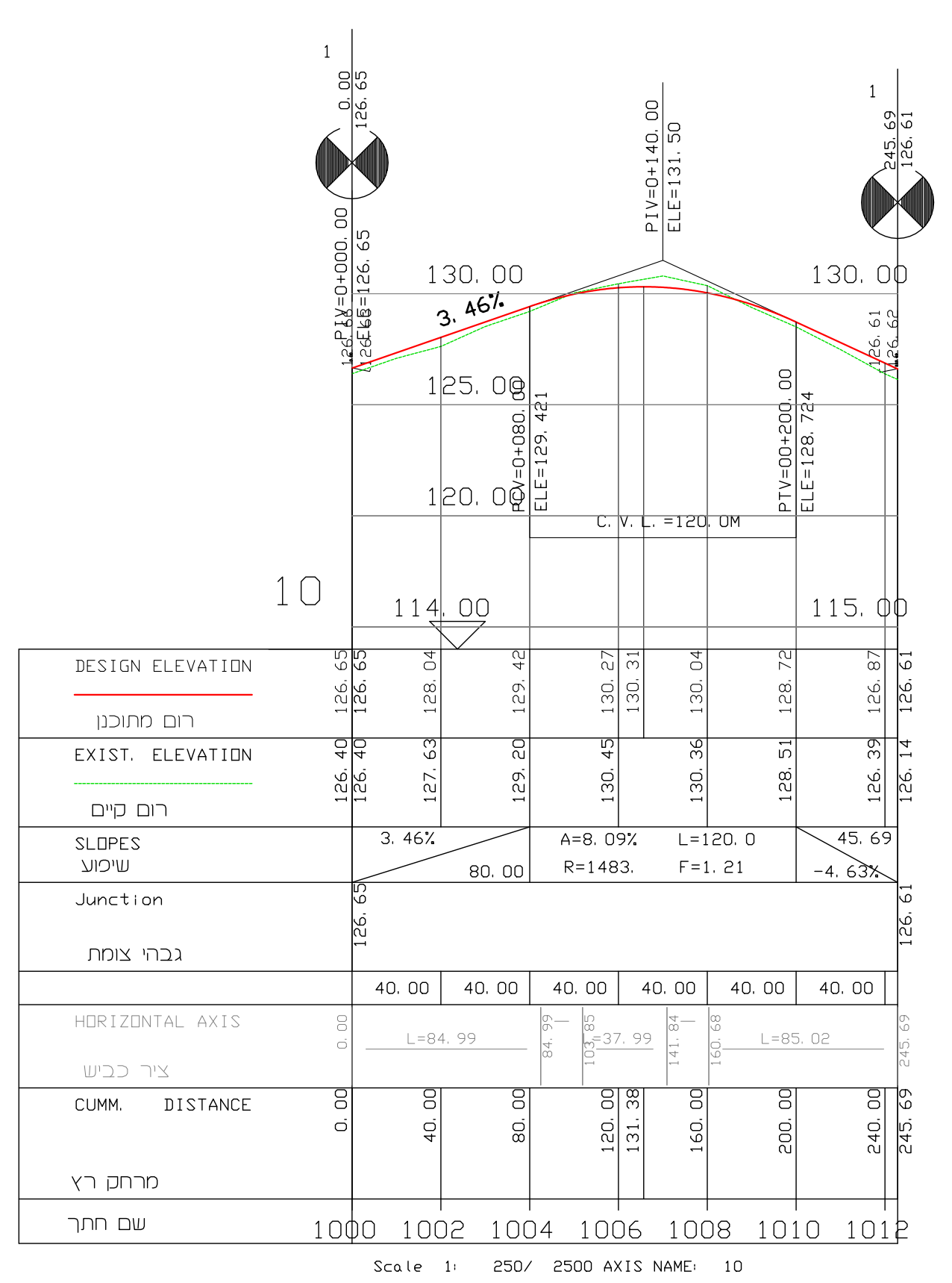
DESIGN ELEVATION
EXIST. ELEVATION
SLOPES
Junction
HORIZONTAL AXIS
CUMM. DISTANCE
3.46%
-4.63%
1000
1002
1004
1006
1008
1010
1012

דרך פטרולים

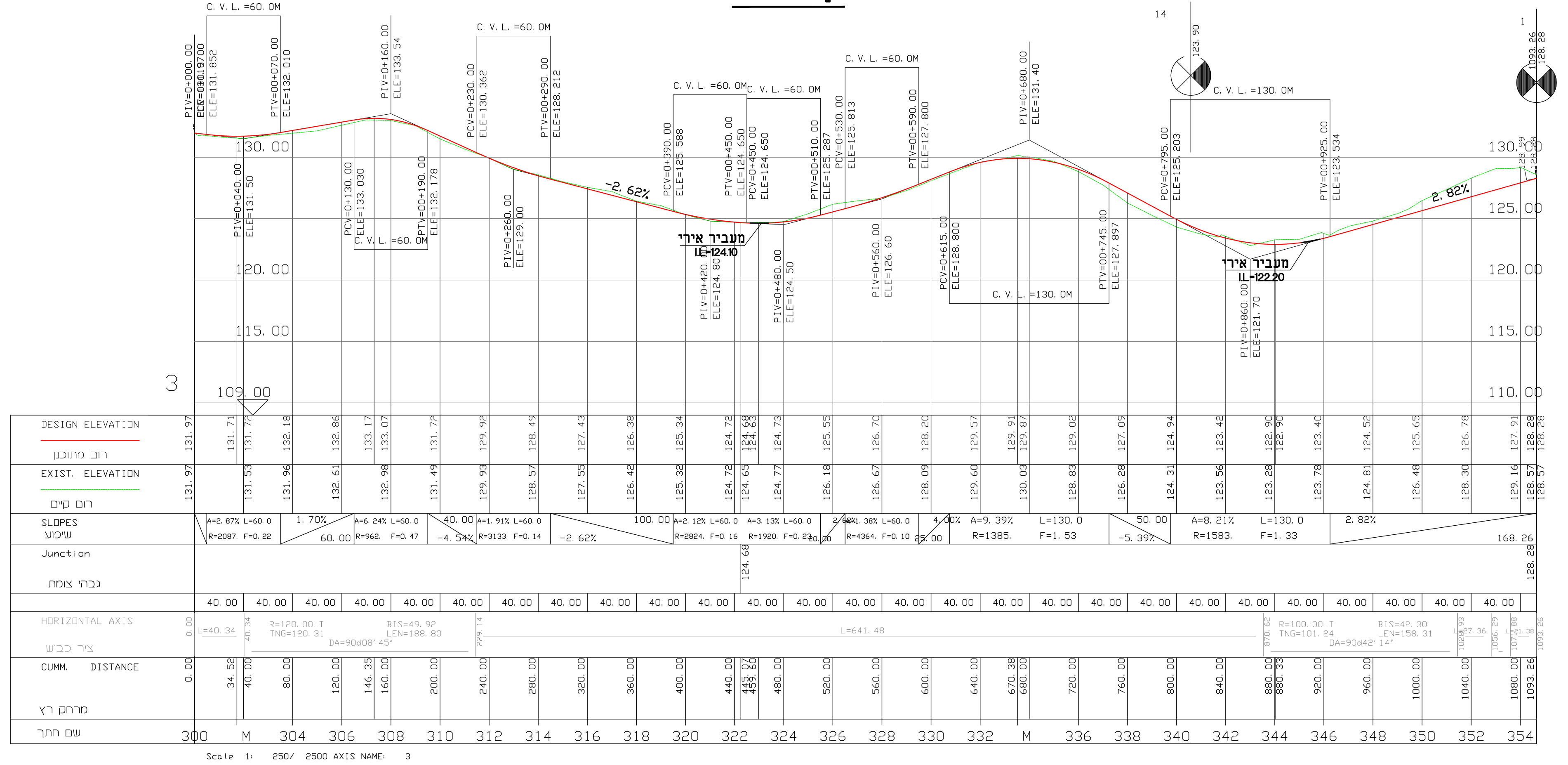
DESIGN ELEVATION
EXIST. ELEVATION
SLOPES
Junction
HORIZONTAL AXIS
CUMM. DISTANCE
-2.62%
2.82%
מעביר אירי
300
354

כביש 12

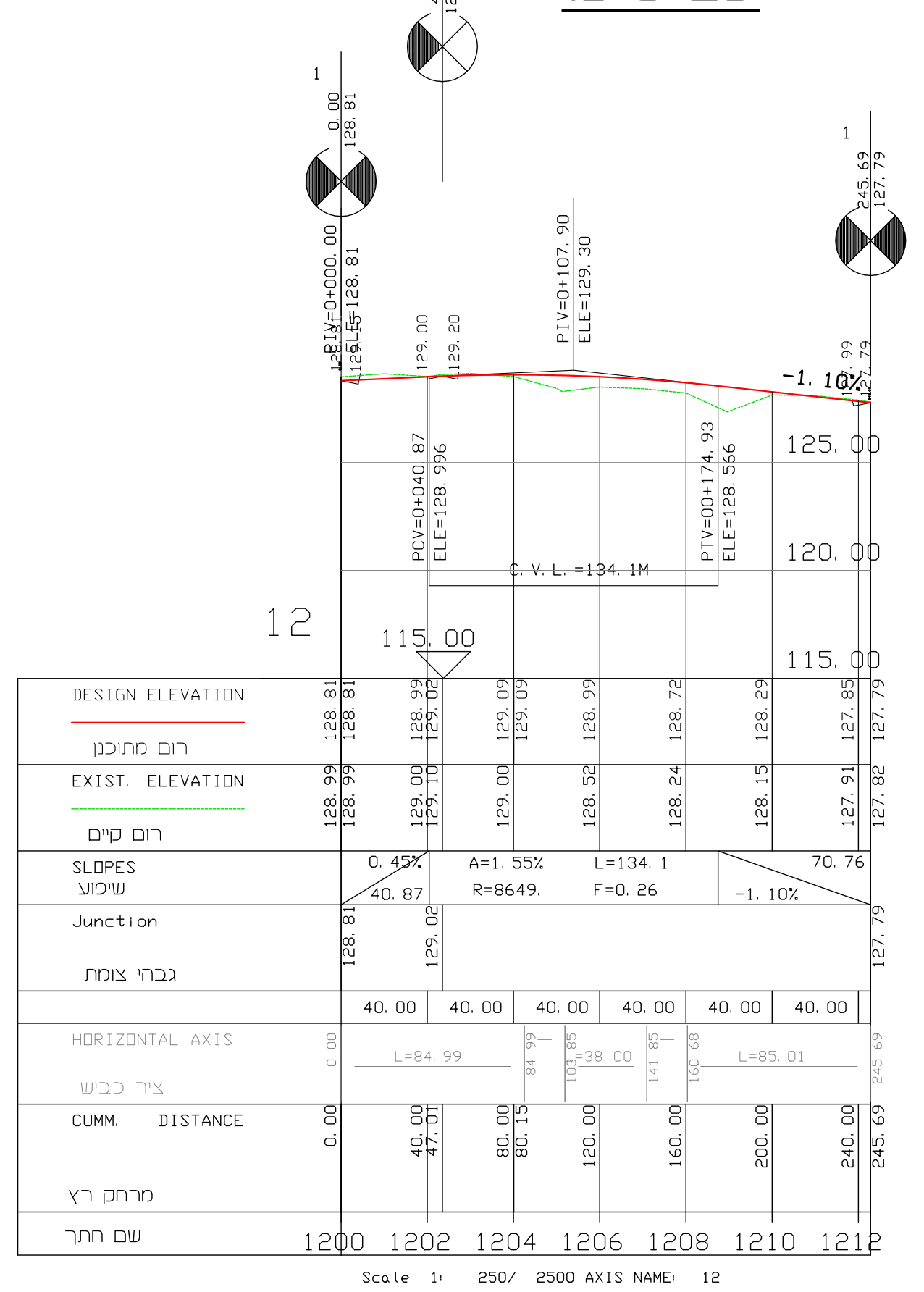
DESIGN ELEVATION
EXIST. ELEVATION
SLOPES
Junction
HORIZONTAL AXIS
CUMM. DISTANCE
-1.10%
1200
1202
1204
1206
1208
1210
1212

כביש 13

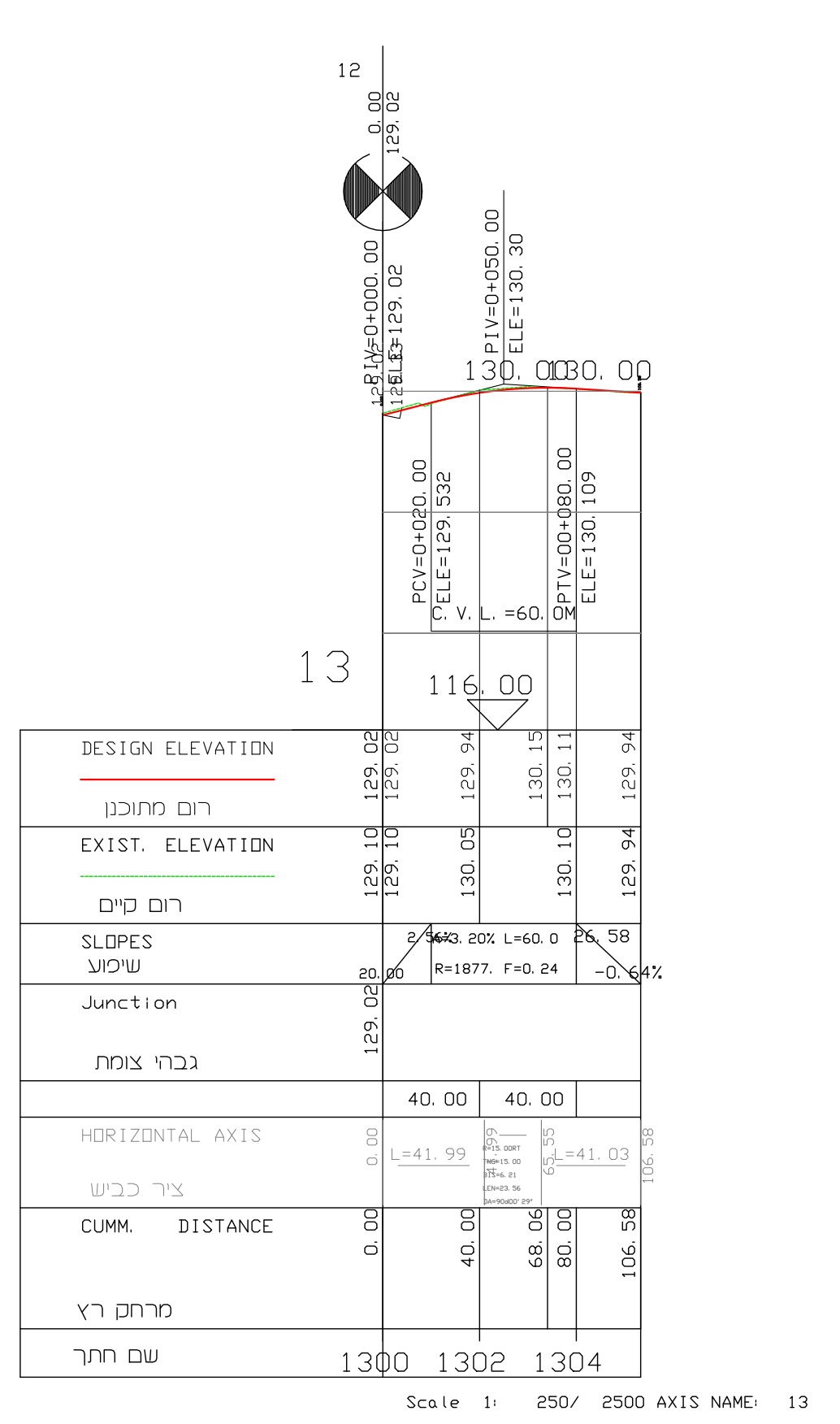
DESIGN ELEVATION
EXIST. ELEVATION
SLOPES
Junction
HORIZONTAL AXIS
CUMM. DISTANCE
1300
1302
1304

כביש 14

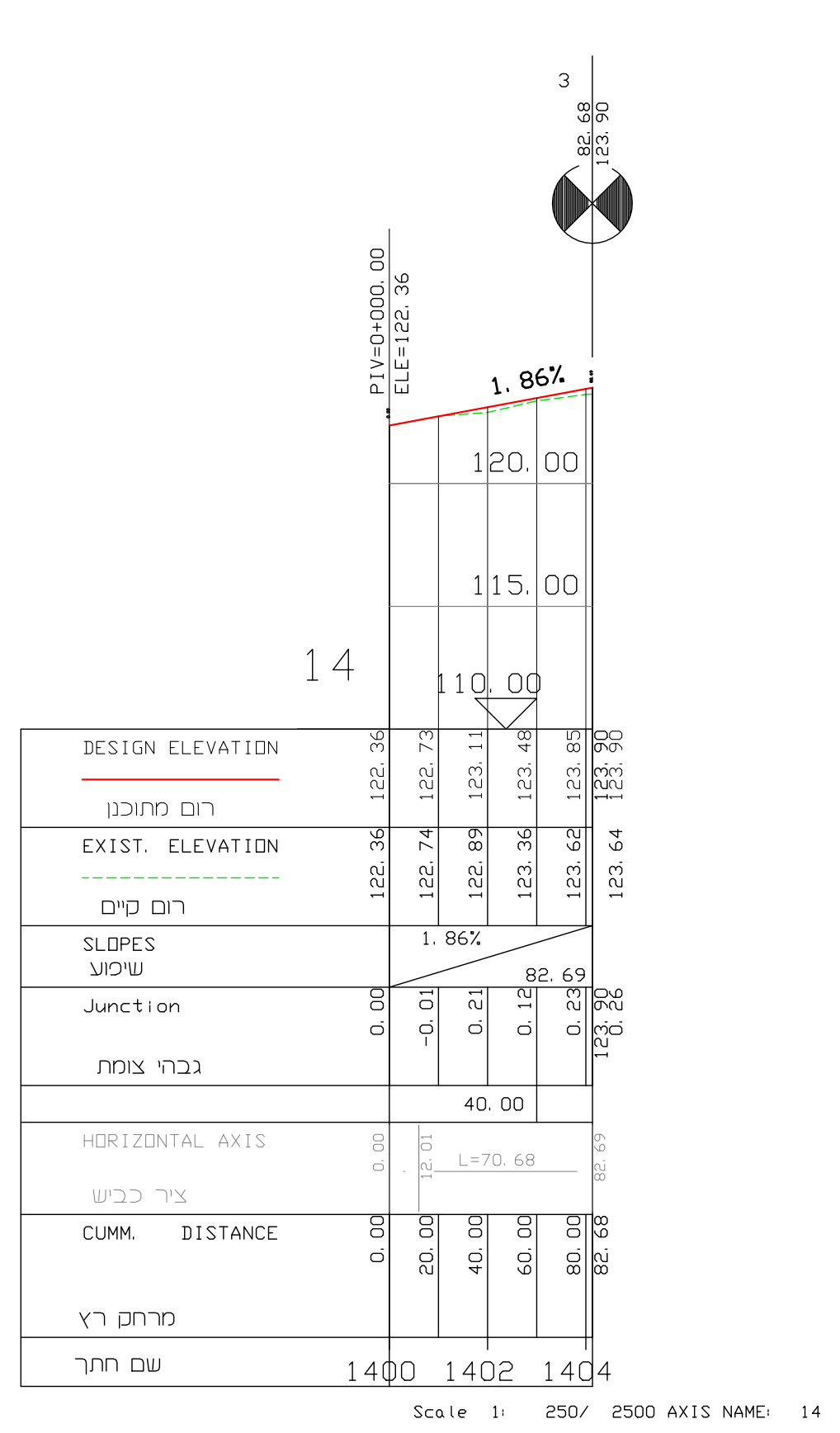
DESIGN ELEVATION
EXIST. ELEVATION
SLOPES
Junction
HORIZONTAL AXIS
CUMM. DISTANCE
1.86%
1400
1402
1404

כביש 1

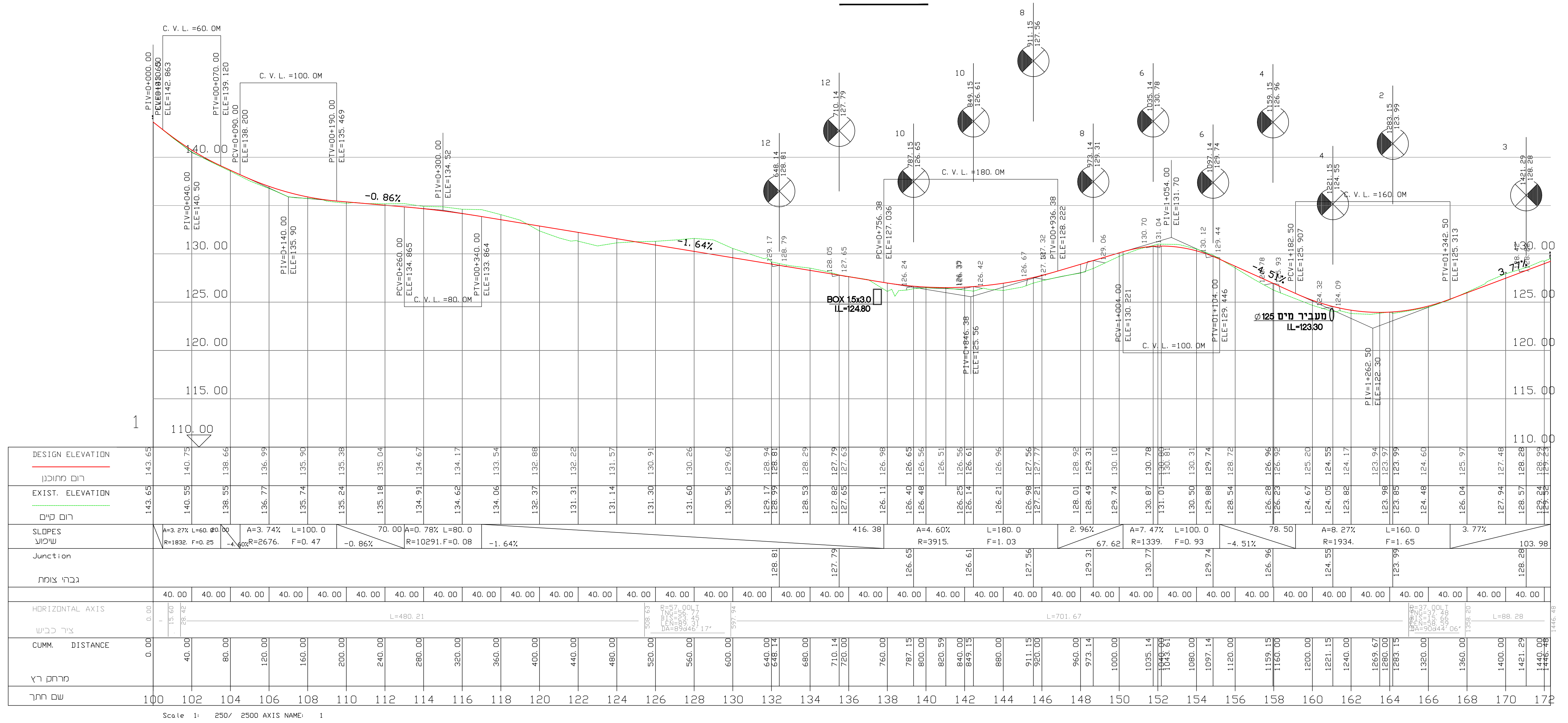
DESIGN ELEVATION
EXIST. ELEVATION
SLOPES
Junction
HORIZONTAL AXIS
CUMM. DISTANCE
-0.86%
-1.64%
3.77%
BOX 15x3.0
מעביר מים
100
172

כביש 2

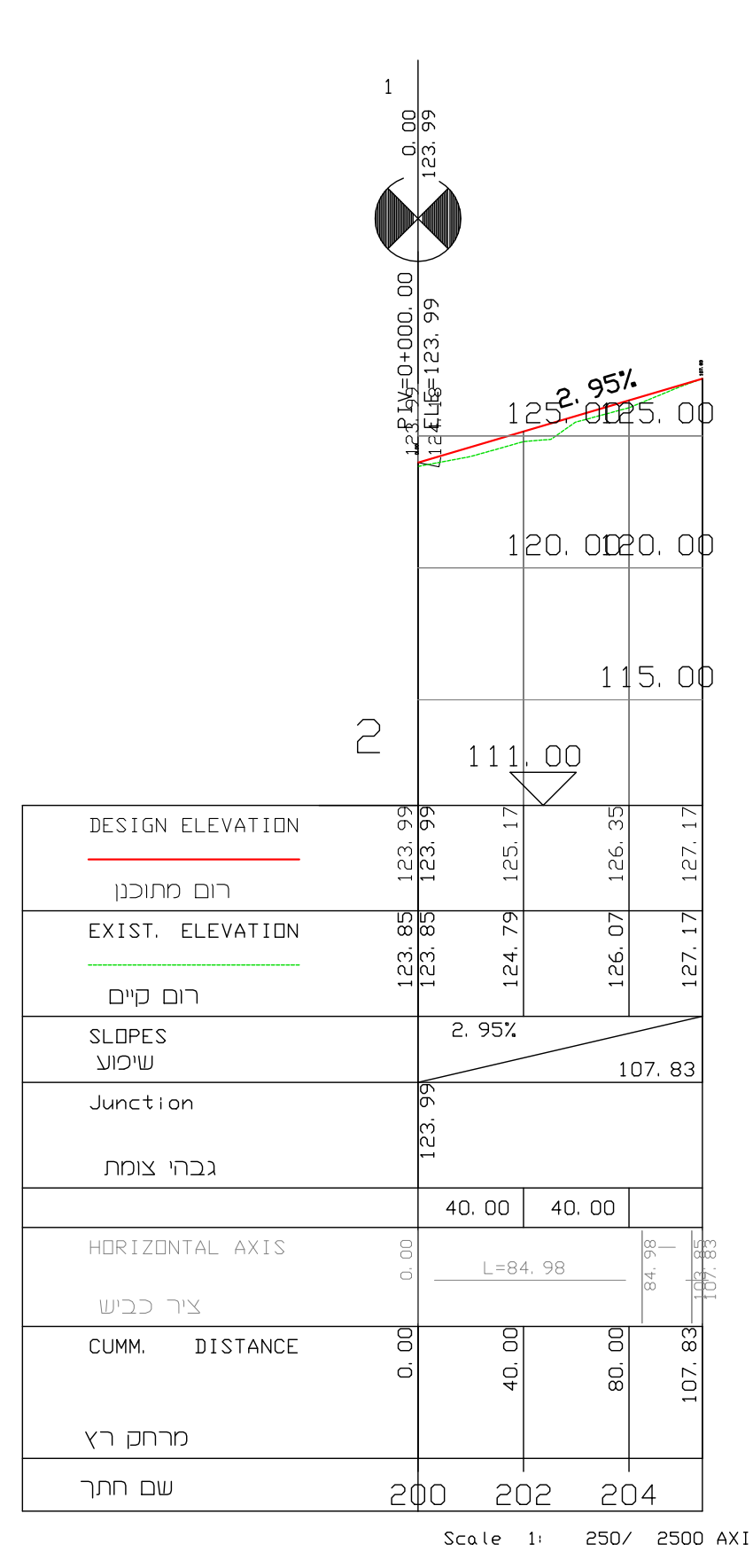
DESIGN ELEVATION
EXIST. ELEVATION
SLOPES
Junction
HORIZONTAL AXIS
CUMM. DISTANCE
2.95%
200
202
204

פי.ג'י.אל. הנדסה ותכנון תחבורה בע"מ
רחוב העליה השניה 43, אזור 5819001
טל': 03-7914111, פקס: 03-7914112
pgl@pgl.co.il
מחלקת תכנון תנועה וכבישים

תכנון זה נעשה תחת בקרה של מערכת ניהול העומדת בדרישות ISO 9001 ;2008 שאושרה על ידי IQC בתעודה מס' 3718

הצהרת המודד :

הריני מצהיר בזאת כי מדידת המפה הטופוגרפית/המצבית המהווה רקע לתכנית זו, נערכה על ידי ביום : ________ והיא הוכנה לפי הוראות נוהל מבא"ת ובהתאם להוראות החוק ולתקנות המודדים שבתוקף. דיוק הקו הכחול והקדסטר: מדידה גרפית/ קו כחול (בלבד) ברמה אנליטית/ מדידה אנליטית מלאה ברמת תצ"ר (כולל הקו הכחול).

שם המודד	מספר רישיון	חתימה	תאריך
לביב חלבי	808		

תכנית 651-0316299 13/04/2022