מחוז : הדרום
נפה : באר שבע
מקום : אילת
גוש 40002
חלקה 32
מגרש 320
שטח 513 מ"ר
מפה מצבית + גבהים
קנה מידה 200 : 1

מספר סידורי 97\2008\16

תרשים סביבה בקנה מידה 2500 : 1

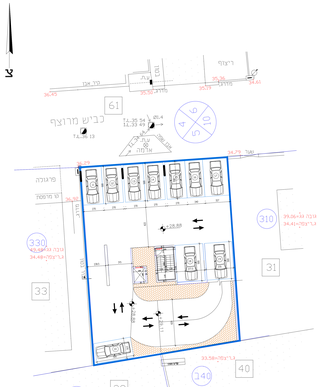

הצהרת המודד :

אני מאשר כי מפה זו היא העתק נכון של מפת מדידה כהיתר שהכנתי על סמך מדידה שהסתיימה בתאריך 01.11.2016 וכי כל הפרטים שצוינו במפה הם מדויקים וודאתם היא:
דרגה א מפה שבה נמדדו במדידה נקודות כל פרטי התכנית . כולל קווי המגע שלהם
עם הסדנא והרחוב של הריקוח החצוני שלהם על הקרקע

מדידות אילת הנדסה
ראיון 902
סמנקיצבו ויסלי מודד מוסמך
אילת ת.ד.200 טל. 08-6323102
מקום: תאריך:

sry_40002dc.dwg סדנא:
לא לפרסם לפרסום

הערות : התוכנית הטורה כמערכת טורדינטות ארצית החדשה בנוי 277ע.99ע.99ע.99ע, ,ברוחות מערביים ובנתוי מח.ב.ג. 17/110/03/2 ותואמים ברוחות תכנות מתמפת גוש רישום 40002.

מחוז : הדרום
נפה : באר שבע
מקום : אילת
גוש 40002
חלקה 32
מגרש 320
שטח 513 מ"ר
מפה מצבית + גבהים
קנה מידה 200 : 1

מספר סידורי 97\2008\16

תרשים סביבה בקנה מידה 2500 : 1

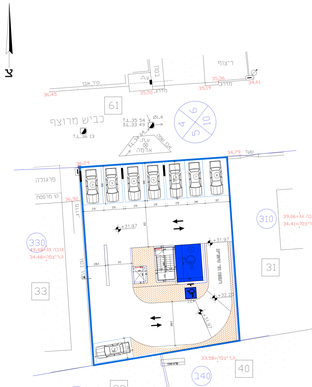

הצהרת המודד :

אני מאשר כי מפה זו היא העתק נכון של מפת מדידה כהיתר שהכנתי על סמך מדידה שהסתיימה בתאריך 01.11.2016 וכי כל הפרטים שצוינו במפה הם מדויקים וודאתם היא:
דרגה א מפה שבה נמדדו במדידה נקודות כל פרטי התכנית . כולל קווי המגע שלהם
עם הסדנא והרחוב של הריקוח החצוני שלהם על הקרקע

מדידות אילת הנדסה
ראיון 902
סמנקיצבו ויסלי מודד מוסמך
אילת ת.ד.200 טל. 08-6323102
מקום: תאריך:

sry_40002dc.dwg סדנא:
לא לפרסם לפרסום

הערות : התוכנית הטורה כמערכת טורדינטות ארצית החדשה בנוי 277ע.99ע.99ע.99ע, ,ברוחות מערביים ובנתוי מח.ב.ג. 17/110/03/2 ותואמים ברוחות תכנות מתמפת גוש רישום 40002.

מחוז : הדרום
נפה : באר שבע
מקום : אילת
גוש 40002
חלקה 32
מגרש 320
שטח 513 מ"ר
מפה מצבית + גבהים
קנה מידה 200 : 1

מספר סידורי 97\2008\16

תרשים סביבה בקנה מידה 2500 : 1

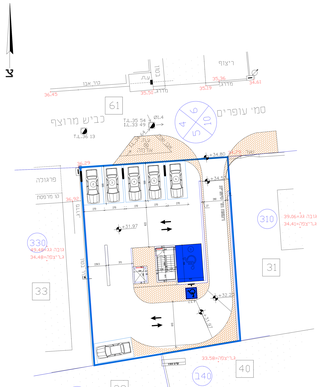

הצהרת המודד :

אני מאשר כי מפה זו היא העתק נכון של מפת מדידה כהיתר שהכנתי על סמך מדידה שהסתיימה בתאריך 01.11.2016 וכי כל הפרטים שצוינו במפה הם מדויקים וודאתם היא:
דרגה א מפה שבה נמדדו במדידה נקודות כל פרטי התכנית . כולל קווי המגע שלהם
עם הסדנא והרחוב של הריקוח החצוני שלהם על הקרקע

מדידות אילת הנדסה
ראיון 902
סמנקיצבו ויסלי מודד מוסמך
אילת ת.ד.200 טל. 08-6323102
מקום: תאריך:

sry_40002dc.dwg סדנא:
לא לפרסם לפרסום

הערות : התוכנית הטורה כמערכת טורדינטות ארצית החדשה בנוי 277ע.99ע.99ע.99ע, ,ברוחות מערביים ובנתוי מח.ב.ג. 17/110/03/2 ותואמים ברוחות תכנות מתמפת גוש רישום 40002.

נספח הנחיה וחניה מקומית
החלטת מס' 602-0324152

מרגש 320 שכונת המפעל - אילת

עורך הנספח	אדר' רוטנר דרור		
	רח' הרצל 25	אילת	
	08-6231800	08-6231801	
עורכי המקדים	אדר' בר-לבב ליאת		
	רח' הרצל 25	אילת	
	08-6231800	08-6231801	

מכ': תאריך : מתרדה : תאריך : 03.09.17

מבנאים מאזן חניות

תקנות התכנון והבנייה (התחנות משמרות חניה) (תיקון מס' 2) תשס"ה-2005
תקנות התכנון והבנייה (הסדרים בדבר חניה) (תיקון מס' 2) תשס"ה-2005
תקנות התכנון והבנייה (הסדרים בדבר חניה) (תיקון מס' 3) תשס"ו-2006
תקנות הרשויות המקומיות (חניה) (תיקון מס' 2) תשס"ו-2006

תכנית חניה