חוק התכנון והבנייה, התשכ"ה - 1965

תכנית מפורטת

מס' 605-0669150

נספח בינוי ותאום תשתיות קיבוץ חצרים

גליון 04 מתוך 20

מחוז	דרום
מרחב תכנון מקומי	באר שבע,בני שמעון
רשות מקומית	מ.א. בני שמעון עיריית באר שבע
ישוב	
תאריך	04/04/2019
מפתח גיליונות	1:50000
תרשים סביבה	1:50000
נספח בינוי ותאום תשתיות	1:1000
תרשים נוסף	-
תמונה נוספת	-

עורך התוכנית	שם: דוד כהן	חתימה:
	תאגיד: ברן ישראל	

Longitudinal Section

חתך אורכי

SCALE 1:100/1 : 1000 קנה מידה

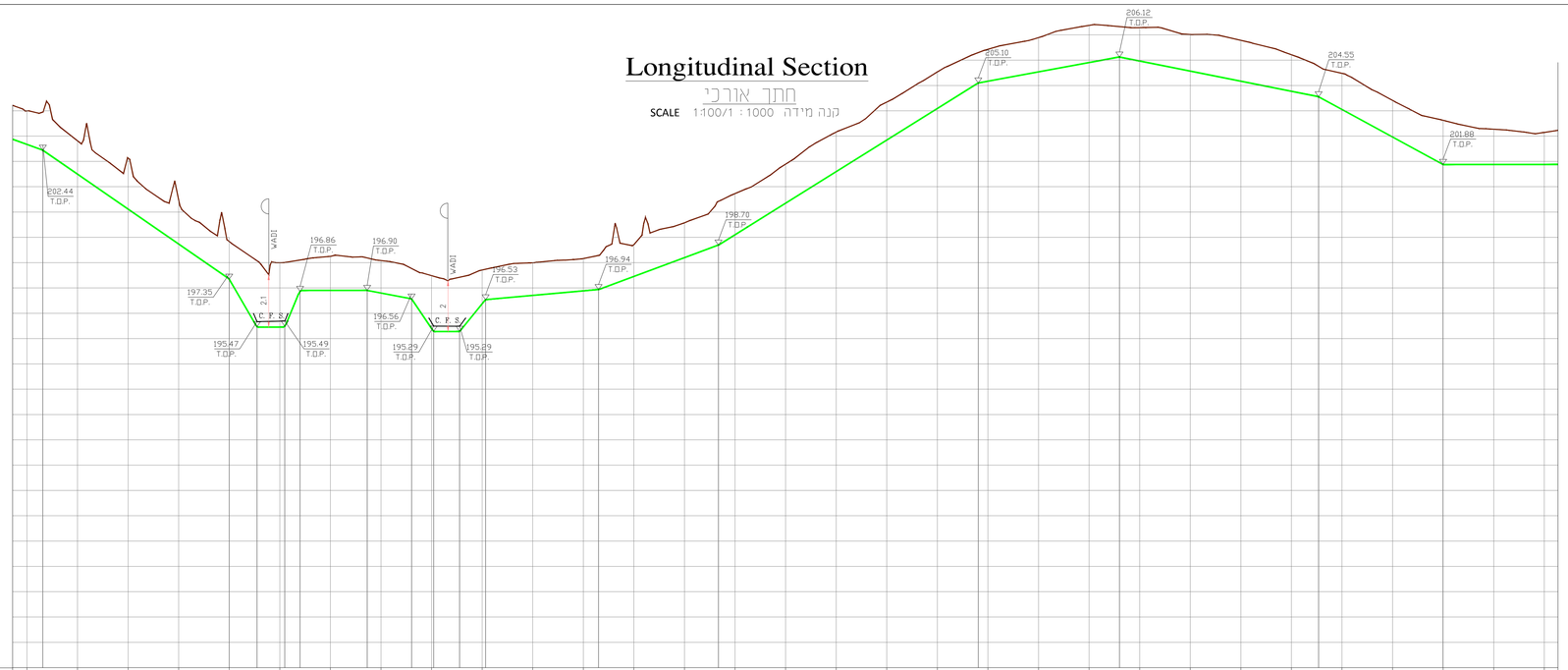

Accumulated distance אורך מצטבר	1800.00	20.00	1820.00	20.00	1840.00	20.00	1860.00	20.00	1880.00	20.00	1900.00	20.00	1920.00	20.00	1940.00	20.00	1960.00	20.00	1980.00	20.00	2000.00	20.00	2020.00	20.00	2040.00	20.00	2060.00	20.00	2080.00	20.00	2100.00	20.00	2120.00	20.00	2140.00	20.00	2160.00	20.00	2180.00	20.00	2200.00	20.00	2220.00	20.00	2240.00	20.00	2260.00	20.00	2280.00	20.00	2300.00	20.00	2320.00	20.00	2340.00	20.00	2360.00	20.00	2380.00	20.00	2400.00	20
Existing G.L. רום קרקע קיים	203.99	203.95	202.81	202.13	200.47	198.84	198.83	198.08	195.45	198.00	198.01 198.02	198.25	196.90	198.19	198.08	197.77	197.49	197.42	197.21	197.74	198.00	198.16	198.28	198.71	199.57	200.42	200.73	200.89	203.16	204.34	205.54	206.30	206.43	206.89	207.38	207.32	207.28	207.01	206.78	206.22	205.76	205.48	204.41	203.62	203.62	203.27	203.14
T.O.P. Elevation רום ראש צנור	202.67	202.44	201.50	200.12	198.73	197.35	197.34	195.47	195.49	196.86	195.49 196.86	196.90	196.90	198.19	196.80	196.56	195.40	195.29	196.37	196.53	196.71	196.88	196.94	197.46	198.20	198.70	199.10	200.35	201.60	202.84	204.09	205.10	205.17	205.54	205.90	206.12	205.97	205.57	205.17	204.77	204.55	204.05	202.96	201.88	201.69	201.88	201.88
Min cover required כיסוי מינימלי נדרש	1.2m																																																															
Construction distance מרחק מצפן לבניה	1896.30					1879.96	1890.98	1901.96	1918.00				1934.55			1952.09	1960.82	1971.08	1981.36				2026.03			2073.43												2176.18					2232.00							2310.77							2359.96						
Type of pipe bend טיפוס קשת הצינור	1°53' VERTI.					5°52' VERTI.	9°49' VERTI.	13°31' VERTI.	13°31' VERTI. 13°31'				1°6' VERTI.			7°21' VERTI.	8°26' VERTI.	6°40' VERTI.	6°29' VERTI.				1°37' VERTI.			1°27' VERTI.												2°31' VERTI.					2°12' VERTI.							1°58' VERTI.							1°27' VERTI.						
Reference drawings שרטוט סימוכין	GGG-SPE-CIV-0002																																																															
Pipe DATA נתוני צינור	Natural Gas Pipeline -HDPE100 SDR11 ø225mm																																																															

SeEtion Nr	90	91	92	93	94	95	96	97	98	99	100	101	102	103	104	105	106	107	108	109	110	111	112	113	114	115	116	117	118	119	120
Excavation depth עומק חפירה	1.73	1.91	1.72	2.42	2.14	1.90	1.50	3.01	2.95	2.93	1.63	1.75	1.69	1.69	1.62	2.49	2.57	2.54	1.74	1.61	1.69	1.68	1.75	1.66	1.78	2.13	2.23	1.94	1.96	1.90	1.85
Slopes & Bends שיפועים ונתוני קשת	6.9% 73.3					183.3	0.8% 3.8	2.1% 3.8	2.1% 3.8	0.0% 25.8			173	0.8% 3.8	0.8% 3.8	0.9% 44.3			96	3.7% 47.3				6.2% 102.6						

Excavation depth עומק חפירה	1.60	1.66	1.76	1.87	1.60	1.72	1.85	2.12	1.85	1.60	1.83	1.85	2.15	1.80	1.67
Slopes & Bends שיפועים ונתוני קשת	1.8% 55.6			2.0% 78.6				5.4% 48.9					0.0% 48.9		

	E-49 R=5.6 L=0.18 F=0.00	E-50 R=5.6 L=0.57 F=0.01	E-51 R=5.6 L=0.96 F=0.02	E-52 R=5.6 L=1.32 F=0.04	E-53 R=5.6 L=1.32 F=0.04	E-54 R=5.6 L=0.11 F=0.00	E-55 R=5.6 L=0.72 F=0.01	E-56 R=5.6 L=0.82 F=0.02	E-57 R=5.6 L=0.68 F=0.01	E-58 R=5.6 L=0.63 F=0.01	E-59 R=5.6 L=0.16 F=0.00	E-60 R=5.6 L=0.14 F=0.00	E-61 R=5.6 L=0.25 F=0.00	E-62 R=5.6 L=0.21 F=0.00	E-63 R=5.6 L=0.19 F=0.00	E-64 R=5.6 L=0.30 F=0.00

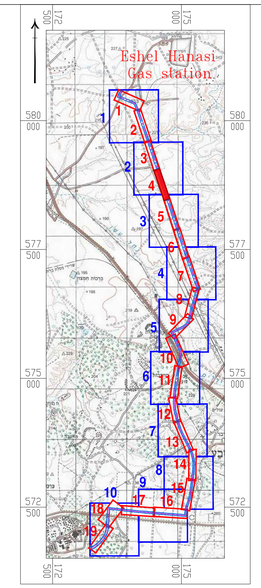

תרשים סביבה 1:50000

מסגרות מצב מוצע

מסגרות נספחי ביניי

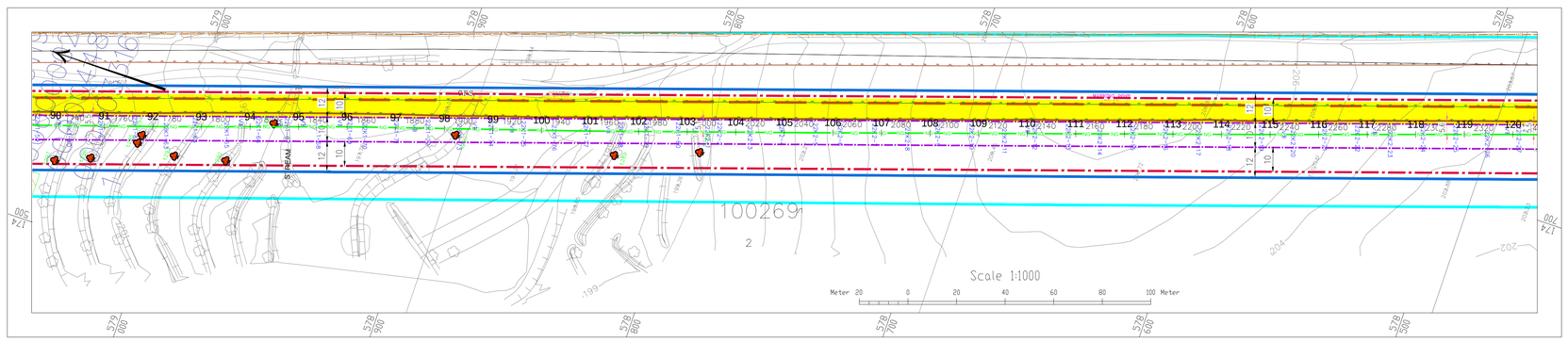

מקרא :

- קו גז בקוטר 225 מ"מ בלחץ נמוך(חפירה פתוחה)
- קו גז בקוטר 225 מ"מ בלחץ מתוכנן(דחיה אפקיר)
- גבול מסדרון השתות לכל גבול תכנית
- גבול שטח שיפוט
- קו בניין
- מרחב תכנון
- קו זכות הדרך
- קו גז
- קו דלק
- קצא"א
- קו מים
- קו ביוב
- קו קולחין
- קו מסורות
- בזק
- בזק עיכי
- רוש
- סלקום
- פרסנר
- קו תשמל עיכי
- קו תשמל תתי"ק
- קו תשמל מתוכנן
- עתיקות
- עץ לשימור ומספרו
- מתקן גז
- רדיום נמוך מקורות הצפה
- עמוד תשמל
- לימנים לשימור
- אתר/מבנה לשימור

מקרא נתנ"י :

- רצועת הגז
- קו גז בלחץ גבוה מתוכנן
- קו גז בלחץ גבוה קיים
- קו בניין נתנ"ז
- תחום מקרקע. תמ"א 37/ו/1-ו תמ"א 2/1/א/37
- רדיום נמוך מקורות הצפה

מקרא מדידה:

- מבנה
- סכנה-צריף אסמים
- דרך עפר
- גדר חיה
- גבול מעבד
- גדר רשת
- גדר אבן
- סרסה
- ערוץ
- גבול עצים
- עץ
- דקל
- ברוש
- עמוד חשמל
- עמוד תאורה
- ע.מ.מ.ג
- מגוף
- שוחת ביוב
- ציינור
- נקודת גובה
- קו גובה מעגל
- קו גובה ראשי
- גבול בוש
- גבול חלקה
- מספר חלקה

רשות רישוי למתקני גז מבני מחוז דרום

מינהל התכנון - מחוז דרום
מוסד התכנון הבכירה תשכ"ה - 1965
רשות רישוי למתקני גז מבני
בישובים מס' _____ מיום _____
אישרה את תכנית העבודה לרשות חלקה
_____ לפי תכנית זו מס' _____
_____ תאריך _____
מתכנן המחוז _____ יו"ר הועדה המחוזית

מחוז נשהחף
מתכנן מחוז הדרום
מינהל התכנון

מחוז דרום
דוד לפלר
יו"ר הועדה המחוזית לתכנון ובנייה

*All values are in metric units
*All infrastructure depth is approximate

Legend מקרא

E -	Intersection point of an Elastic bend נקודת הסתכלות של קשת אלסטית
C -	Intersection point of a Cold formed bend נקודת הסתכלות של קשת קרה
H -	Intersection point of a Hot formed bend נקודת הסתכלות של קשת חמה
TP -	Turning Point נקודת מפנה
F -	Distance Between the Working Point and the Pipe Edge מרחק בין נקודת העבודה לבין שפת הצינור
R -	Bend Radius רדיוס הקשת
L -	Bend Length אורך הקשת
CP -	Cathodic Protection Test Point נקודת מדידה של הגנה קתודית

CON-PLN-GEN-000	GENERAL PLAN				
GGG-SPC-CV-0001	TYPICAL PIPE TRENCH PROFILE				
REFERENCE DRAWINGS					
P0	FOR COMMENTS				31.07.18
Rev.	Description			Signature	Date
For Information	For Comments (X)	For Approval	For Tender	For Construction	

Designer: BARAN EPCO

Company: NEGEV NATURAL GAS

Consultant

Document Title

KIBUTZ HATZERIM
NATURAL GAS DISTRIBUTION NETWORK
PIPELINE- PLAN & LONGITUDINAL SECTION

Project No.	Document.			File Name:	
1-460-014	CON-PLN-PIP-1004			CON-PLN-PIP-1001-1019.DWG	
Scale: 1:1000			Rev. P0	Sheet 4/14	A1
	Designed:	Drawn:	Checked:	Approved:	
Name:	LG	LG	A.R	A.Z	
Sign:					
Date:					