תכנית 605-0669150 נספח תשתיות נספח ביני ותשתיות גיליון 5 15:19:21 28/05/2019

Longitudinal Section

חתך אורכי

SCALE 1:100/1 : 1000 קנה מידה

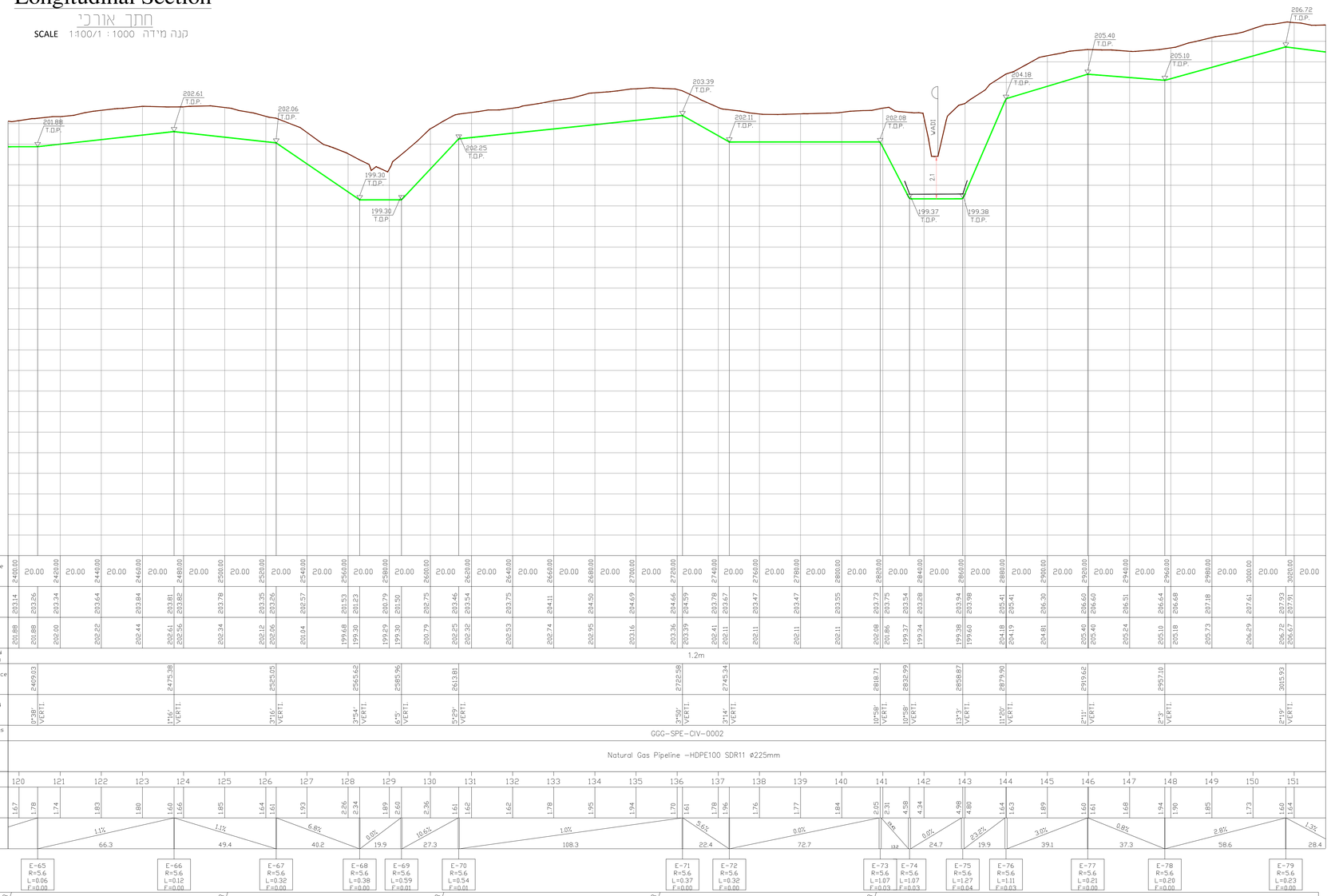

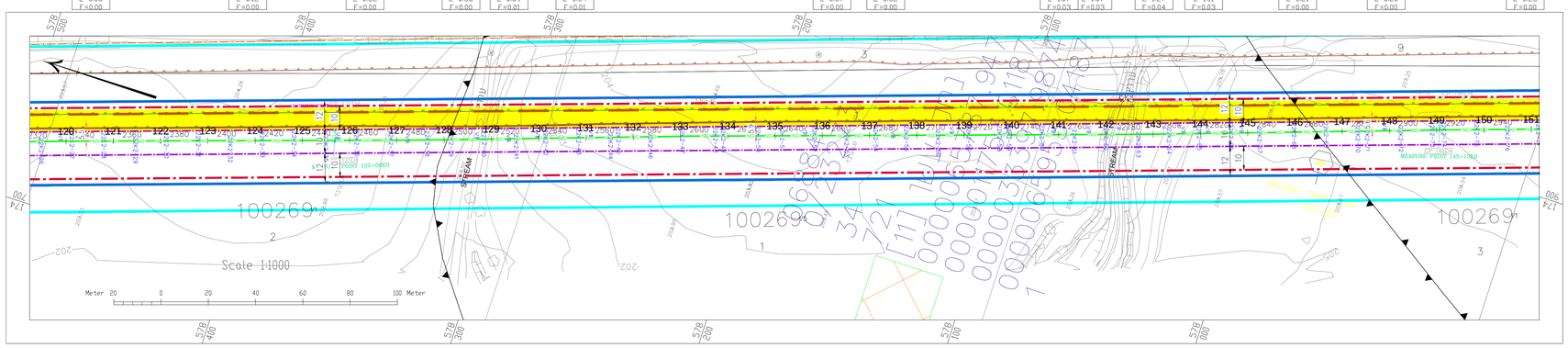

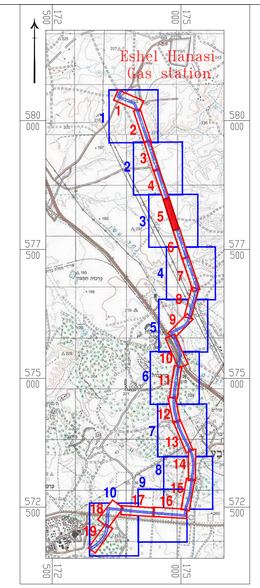

תרשים סביבה 1:50000

מסגרות מצב מוצע

מסגרות נספחי ביניים

חוק התכנון והבנייה, התשכ"ה - 1965

תכנית מפורטת

מס' 605-0669150

נספח בינוי ותאום תשתיות קיבוץ חצרים

גליון 05 מתוך 20

מחוז	דרום
מרחב תכנון מקומי	באר שבע,בני שמעון
רשות מקומית	מ.א. בני שמעון עיריית באר שבע
ישוב	
תאריך	04/04/2019
מפתח גיליונות	1:50000
תרשים סביבה	1:50000
נספח בינוי ותאום תשתיות	1:1000
תרשים נוסף	-
תמונה נוספת	-

עורך התוכנית	שם: דוד כהן	חתימה:
	תאריך: ברן ישראל	

מקרא :

- קו גז בקוטר 225 מ"מ בחתך מנוקדמפורה פתוחה
- קו גז בקוטר 225 מ"מ בחתך נמדבבריות אפקי
- גבול מסדרון
- גבול מסדרון תקין
- גבול תכנית
- גבול שטח שיפוט
- קו בניין
- מרחב תכנון
- קו זכות הדרך
- קו גז
- קו דלק
- קצא"א
- קו מים
- קו ביוב
- קו טלפון
- קו מוגרות
- בזק
- בזק עילי
- חשמל
- טלקום
- פרסור
- קו חשמל עילי
- קו חשמל תת"קי
- קו חשמל מתוכנן
- עתיקות
- עץ קשמור ומספרו
- מתקן גז
- רדיום נמוך מקורות הצפה
- עמוד חשמל
- לימים קשמור
- אתר/מבנה קשמור

מקרא נתנ"ז :

- ראצועת הגז
- קו גז בחתך גבוה מתוכנן
- קו גז בחתך גבוה קיים
- קו בניין ותנ"ז
- תחום סכירה
- תת"א 1/38/37 - תת"א 2/18/37
- רדיוס נמוך מערות הצפה

מקרא מדידה:

- מבנה
- סכנה.צריף
- אספלט
- דרך עפר
- גדר חיה
- גבול מעובד
- גדר רשת
- גדר אבן
- טרסה
- ערוץ
- גבול עצים
- עץ
- דקל
- ברוש
- עמוד תשמל
- עמוד האורה
- ע.מ.מ.ג
- מגוף
- שוחת ביוב
- צינור
- נקודת גובה 67.22
- קו גובה משני
- קו גובה ראשי 64.00
- גבול גוש
- גבול חלקה
- מספר חלקה

רשות רישוי לסתקני גז סבעי מחוז דרום

מינהל התכנון - מחוז דרום
חוק התכנון והבנייה תשכ"ה - 1965
רשות רישוי לסתקני גז סבעי
בישבתה מס' _____ מיום _____
אישרה את תכנית העבודה לרשת חלוקה
קף תכנית מז מס' _____
תאריך _____
מתכנן המחוז ידיר העבודה המחוזית

מחוז דרום
דוד לצר
ידיר העבודה המחוזית

תוסר נוסהלף
מתכנן מחוז דרום
מינהל התכנון

*All values are in metric units
*All infrastructure depth is approximate

Gas Pipeline

Legend מקרא

- E – Intersection point of an Elastic bend נקודת הסתכלות של קשת אלסטית
- C – Intersection point of a Cold formed bend נקודת הסתכלות של קשת קרה
- H – Intersection point of a Hot formed bend נקודת הסתכלות של קשת חמה
- TP – Turning Point נקודת מפנה
- F – Distance Between the Working Point and the Tangent מרחק בין נקודת העבודה של הקשת נגמת הצינור
- R – Bend Radius רדיוס הקשת
- L – Bend Length אורך הקשת
- CP – Cathodic Protection Test Point נקודת מדידה של רמה קתודית

CON-PLN-GEN-000	GENERAL PLAN
GGG-SPC-CIV-0001	TYPICAL PIPE TRENCH PROFILE

REFERENCE DRAWINGS

Rev.	Description	Signature	Date
P0	FOR COMMENTS		11.07.18

For Information ☐ | For Comments ☒ | For Approval ☐ | For Tender ☐ | For Construction ☐

Designer: BARAN EPCO

Company: NEGEV NATURAL GAS

Consultant:

Document title

KIBUTZ HATZERIM
NATURAL GAS DISTRIBUTION NETWORK
PIPELINE- PLAN & LONGITUDINAL SECTION

Project No.	Document.	File Name:
1-460-014	1005	CON-PLN-PIP-1001-1019.DWG

Scale: 1:1000	Rev. P0	Sheet 5/14	
	Designed:	Drawn:	Checked:	Approved:	A1
Name:	I.G	I.G	A.R	A.Z	
Sign:					
Date:					