תכנית 605-0669150 נספח תשתיות נספח ביני ותשתיות גיליון 7 15:19:46 28/05/2019

Longitudinal Section

חתך אורכי

SCALE 1:100/1 : 1000 קנה מידה

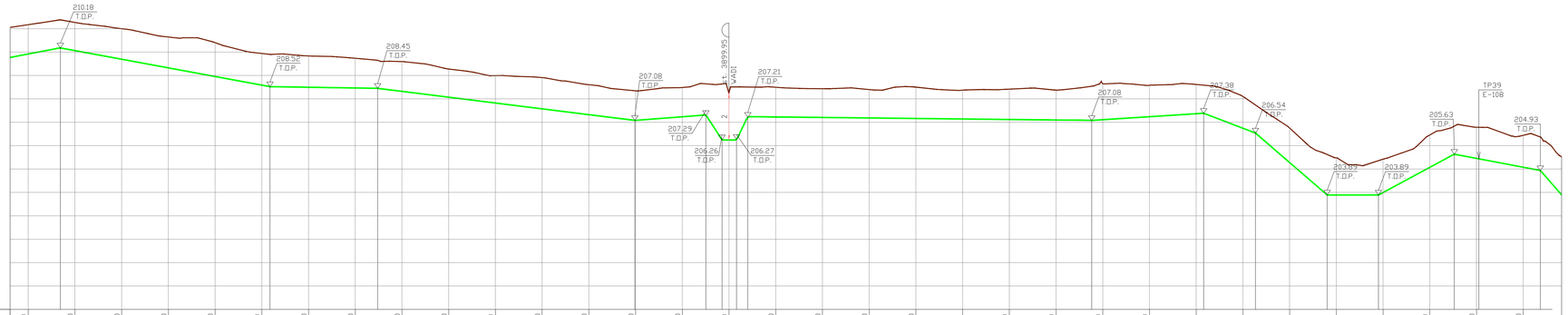

Section Nr	Excavation depth עומק חפירה	Slopes & Bends שיפועים ונתוני קשת	Type of pipe bend טיפוס קשת הצינור
180	1.66		
181	1.60	2% 36.5	2°49' VERT.
182	1.61	1.8% 89.6	
183	1.71		
184	1.72		
185	1.85		
186	1.76	0.2% 46.0	0°59' VERT.
187	1.78		
188	1.74		
189	1.67	1.2% 110.0	0°28' VERT.
190	1.60		
191	1.68		
192	1.61		
193	1.58	0.8% 29.9	1°10' VERT.
194	1.74		
195	1.69		0°15' VERT. 8°48' VERT. 1°42' VERT. 11°46' VERT.
196	1.67	0.1% 146.6	
197	1.67		
198	1.66		
199	1.75		
200	2.78		
201	2.95		
202	1.70		
203	1.67	0.6% 47.8	0°26' VERT.
204	1.63		
205	1.62		
206	1.74	3.8% 21.9	2°23' VERT.
207	1.64		
208	1.70	8.6% 30.3	2°46' VERT.
209	1.68		
210	1.86	0.0% 21.6	4°57' VERT.
211	1.94	5.4% 32.1	3°35' VERT.
212	1.75		
	1.65	1.9% 24.4	4°10' VERT. 34°39' HORIZ. 5°26' VERT.
	1.60		
	1.76		
	1.61		
	1.88		
	2.13		
	1.99		
	1.87		
	1.83		
	1.79		
	1.61		
	1.74		
	1.77		
	1.84		

Section Nr	Accumulated distance אורך מצטבר	Existing G.L. רום קרקע קיים	T.D.P. Elevation רום ראש צינור	Min cover required כיסוי מינימלי נדרש	Construction distance מרחק מצטבר לבניה	Reference drawings שרטוטי סימוכין	Pipe DATA נתוני צינור
180	3600.00	211.17	209.92	1.2m		GGG-SPE-CIV-0002	Natural Gas Pipeline -HDPE100 SDR11 ø225mm
181	20.00	211.38	210.18		3613.76		
182	3620.00	211.27	210.06				
183	20.00	211.00	209.70				
184	3640.00	210.64	209.33				
185	20.00	210.41	208.96				
186	3660.00	209.94	208.59		3703.53		
187	20.00	209.90	208.52				
188	3680.00	209.84	208.50				
189	20.00	209.74	208.46		3743.59		
190	3700.00	209.65	208.45				
191	20.00	209.59	208.32				
192	3720.00	209.28	208.07				
193	20.00	208.99	207.82				
194	3740.00	208.91	207.57				
195	20.00	208.61	207.32				
196	3760.00	208.35	207.08		3859.70		
197	20.00	208.34	207.08				
198	3780.00	208.49	207.23				
199	20.00	208.64	207.29				
200	3800.00	208.64	207.29		3890.12		
201	20.00	208.64	206.26		3897.04		
202	3820.00	208.51	206.27		3903.21		
203	20.00	208.51	207.21		3908.94		
204	3840.00	208.50	207.23				
205	20.00	208.43	207.21				
206	3860.00	208.40	207.18				
207	20.00	208.50	207.16				
208	3880.00	208.37	207.14				
209	20.00	208.42	207.12				
210	3900.00	208.37	207.10				
211	20.00	208.54	207.08		4052.27		
212	3920.00	208.64	207.11				
	20.00	208.58	207.24				
	3940.00	208.62	207.36		4103.19		
	20.00	208.59	207.38				
	3960.00	208.10	206.74				
	20.00	207.74	206.54		4125.37		
	3980.00	206.75	205.28				
	20.00	205.62	203.89		4156.86		
	4000.00	205.48	203.89				
	20.00	205.36	203.89		4178.82		
	4020.00	205.42	204.00				
	20.00	206.46	205.07				
	4040.00	206.84	205.63		4210.50		
	20.00	206.79	205.46		4220.99		
	4060.00	206.78	205.44				
	20.00	206.44	205.08		4247.32		
	4080.00	206.37	204.93				

Section Nr	Reference drawings שרטוטי סימוכין	Pipe DATA נתוני צינור
213	GGG-SPE-CIV-0002	Natural Gas Pipeline -HDPE100 SDR11 ø225mm
214		
215		

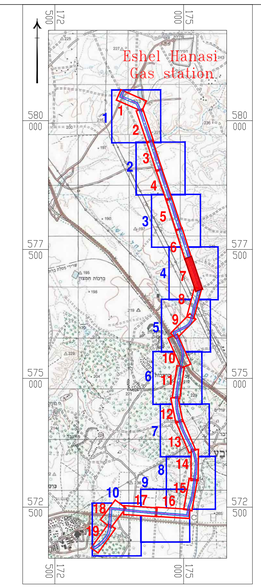

מסגרות מצב מוצע

מסגרות נספחי ביניי

חוק התכנון והבנייה, התשכ"ה - 1965

תכנית מפורטת

מס' 605-0669150

נספח ביניי ותאום תשתיות קיבוץ חצרים

גליון 07 מתוך 20

מחוז	דרום
מרחב תכנון מקומי	באר שבע,בני שמעון
רשות מקומית	מ.א. בני שמעון עיריית באר שבע
ישוב	
תאריך	04/04/2019
מפתח גיליונות	1:50000
תרשים סביבה	1:50000
נספח ביניי ותאום תשתיות	1:1000
תרשים נוסף	-
תמונה נוספת	-

עורך התוכנית	שם: דוד כהן	חתימה:
	תאגיד: ברן ישראל	

מקרא :

- קו גז בקוטר 225 מ"מ בלחץ נמוך(מפריה מתוחה)
- קו גז בקוטר 225 מ"מ בלחץ נמוך(בדוגמה אפקה)
- גבול מפדרון
- השטחות ציבו
- גבול תכנית
- גבול שטח שיפוט
- קו בניין
- מרחב תכנון
- קו זכות הדרך
- קו גז
- קו דלק
- קצא"מ
- קו מים
- קו ביב
- קו טלוויזיה
- קו מקורות
- בזק
- בזק עיבי
- חשמ
- סלקום
- פרטנר
- קו חשמל עילי
- קו חשמל תת"ק
- קו חשמל מתוכנן
- עתיקות
- עץ לשמור ומספרו
- מתקן גז
- רדיוס נסוף הקצה
- עמוד חשמל
- לימים לשמור
- אתר/מבנה לשמור

מקרא נתונ"י :

- רצועת הגז
- קו גז בלחץ גבוה מתוכנן
- קו גז בלחץ גבוה קיים
- קו בניין נתג"ז
- תחום סקרקר. תמ"א 37/ג/1 - תמ"א 2/1/א/37
- רדיוס נוסף מסרות הצמה

מקרא סדידה:

- מבנה
- מבנהצריף
- אספלט
- דרך עפר
- גדר חיה
- גבול מעובד
- גדר רשת
- גדר אבן
- סרסר
- עדש
- גבול עצים
- עץ
- דקל
- ברוש
- עמוד חשמל
- עמוד תאורה
- ע.ת.מ.ג
- מגוף
- שוחת ביוב
- ציבור
- נמדדת גובה 67.22
- קו גובה משני
- קו גובה ראשי 64.00
- גבול גוש
- גבול תכנית
- מספר חלקה

רשות רישוי למתקני גז מבני מחוז דרום

מינהל התכנון - מחוז דרום
חוק התכנון והבנייה תשכ"ה - 1965
רשות רישוי למתקני גז מבני
בישיבתה מס' _____ מיום _____
אישרה את תכנית העבודה לרשת חלקה
_____
לפי תכנית זו מס' _____
_____
תאריך _____
_____
מתכנן המחוז ייעד הערה המחוזית

מחוז דרום
דוד לפיד
ייעד הערה המחוזית מלמטה ובניה

תומר גוטהלף
מתכנן מחוז הדרום
מינהל התכנון

*All values are in metric units
*All infrastructure depth is approximate

Gas Pipeline

Legend מקרא

- E - Intersection point of an Elastic bend נקודת הפסקת של קשת אלסטית
- C - Intersection point of a Cold formed bend נקודת הפסקת של קשת קרה
- H - Intersection point of a Hot formed bend נקודת הפסקת של קשת חמה
- TP - Turning Point נקודת מפנה
- F - Distance Between the Working Point and the Pipe Edge מרחק בין שפה הבנהלה של הקשת נמדד הרינה
- R - Bend Radius רדיוס הקשת
- L - Bend Length אורך הקשת
- CP - Cathodic Protection Test Point נקודת מדידה של רגש קתודית

CON-PLN-GEN-000	GENERAL PLAN
GGG-SPE-CIV-0001	TYPICAL PIPE TRENCH PROFILE

REFERENCE DRAWINGS

Rev.	Description	Signature	Date
P0	FOR COMMENTS		11.07.18

For Information	For Comments	For Approval	For Tender	For Construction
	X			

Designer: BARAN EPCO

Company: NEGEV NATURAL GAS

Consultant

Document title
KIBUTZ HATZERIM
NATURAL GAS DISTRIBUTION NETWORK
PIPELINE- PLAN & LONGITUDINAL SECTION

Project No.	Document.	File Name:
1-460-014	CON-PLN-PIP- 1007	CON-PLN-PIP-1001-1019.DWG
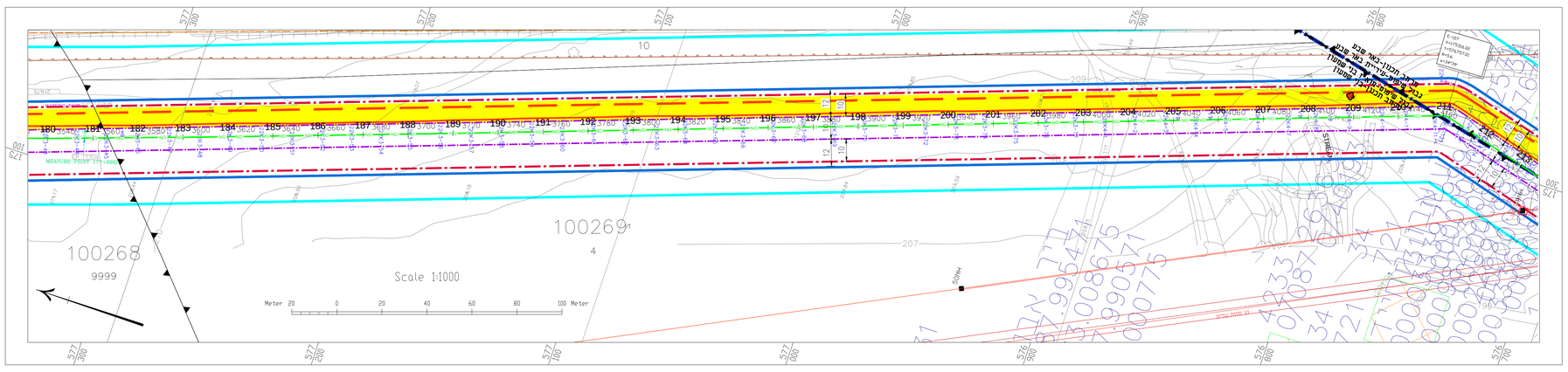
Scale:	1:1000		Rev. P0	Sheet 7/14	
	Designed:	Drawn:	Checked:	Approved:	A1
Name:	LG	LG	A.B	A.Z	
Sign:					
Date: