תכנית 605-0669150 נספח תשתיות בינוי ותשתיות גיליון 9 28/05/2019 15:20:20

Longitudinal Section

חתך אורכי

SCALE 1:100/1 : 1000 קנה מידה

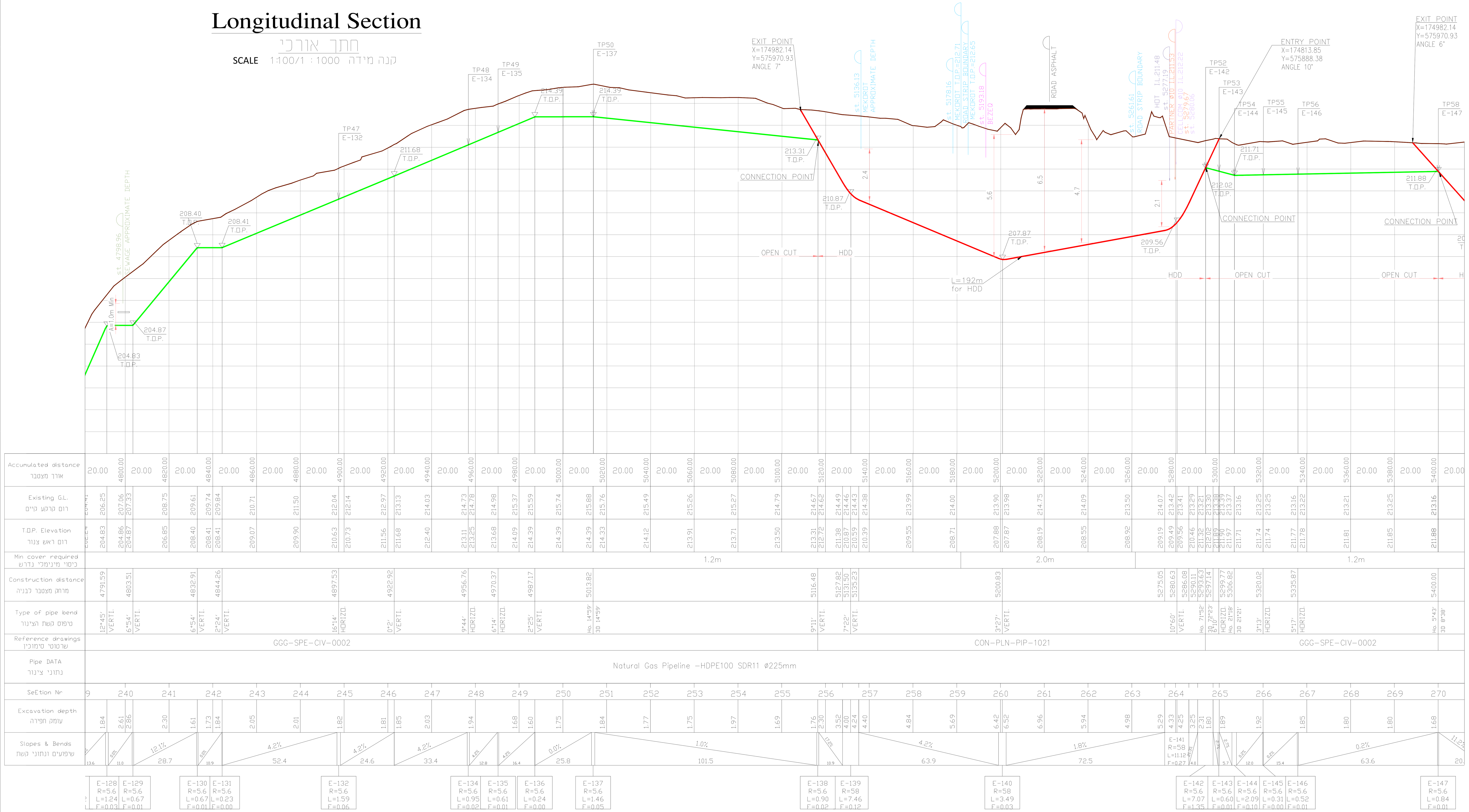

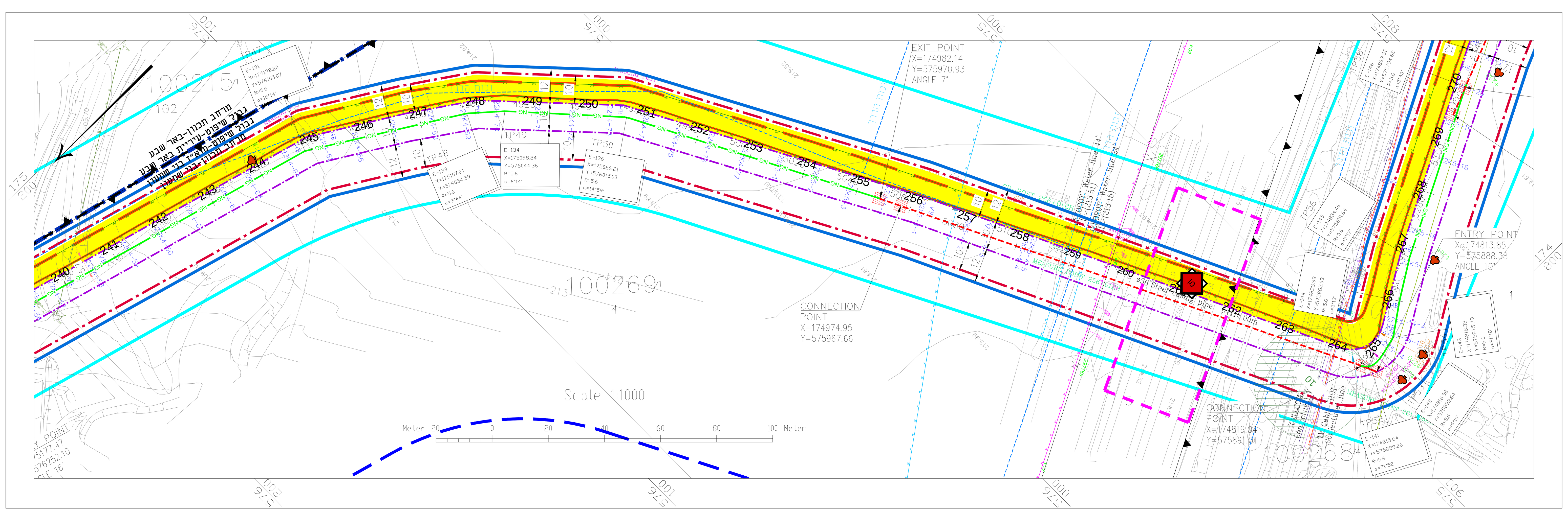

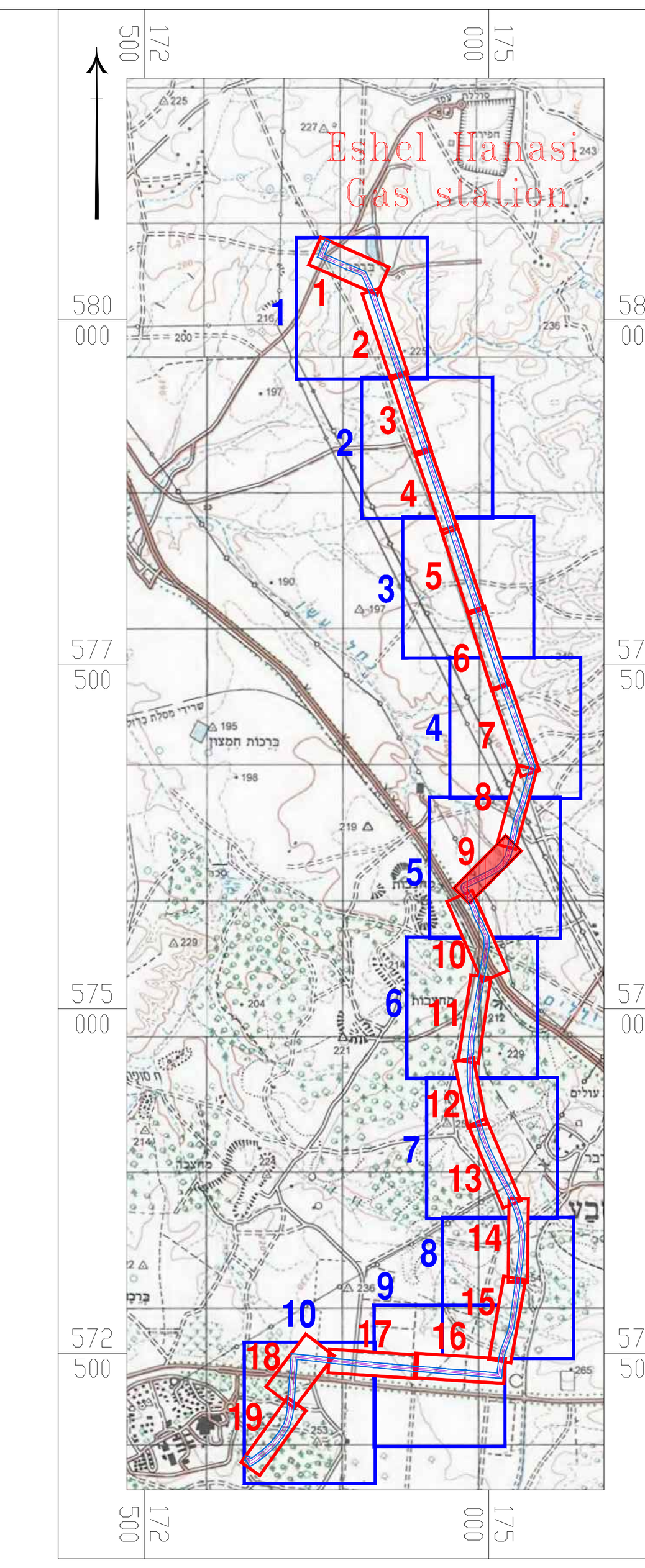

תרשים סביבה 1:50000

מסגרות מצב מוצע

מסגרות נספחי בינוי

חוק התכנון והבנייה, התשכ"ה - 1965

תכנית מפורטת

מס' 605-0669150

נספח בינוי ותאום תשתיות קיבוץ חצרים

גליון 09 מתוך 20

מחוז	דרום
מרחב תכנון מקומי	באר שבע,בני שמעון
רשות מקומית	מ.א. בני שמעון עיריית באר שבע
ישוב	
תאריך	04/04/2019

מפתח גיליונות	1:50000
תרשים סביבה	1:50000
נספח בינוי ותאום תשתיות	1:1000
תרשים נוסף	-
תמונה נוספת	-

עורך התוכנית	שם:	דוד כהן	חתימה:
	תאגיד:	ברן ישראל	

מקרא נתג"ז :

- רצועת הגז
- קו גז בלחץ גבוה מתוכנן
- קו גז בלחץ גבוה קיים
- קו בניין נתג"ז
- תחום סקירה תמ"א 1/א/37 ו- תמ"א 2/1/א/37
- רדיוס נטול מקורות הצתה

מקרא :

- קו גז בקוטר 225 מ"מ בלחץ נמוך(חפירה פתוחה)
- קו גז בקוטר 225 מ"מ בלחץ נמוך(בקידוח אופקי)
- גבול מסדרון תשתיות ת"ק
- גבול תכנית
- גבול שטח שיפוט
- קו בניין
- מרחב תכנון
- קו זכות הדרך
- קו גז
- קו דלק
- קצא"א
- קו מים
- קו ביוב
- קו קולחין
- קו מקורות
- בזק
- בזק עילי
- הוט
- סלקום
- פרטנר
- קו חשמל עילי
- קו חשמל תת"ק
- קו חשמל מתוכנן
- עתיקות
- עץ לשימור ומספרו
- מתקן גז
- רדיוס נטול מקורות הצתה
- עמוד חשמל
- לימנים לשימור
- אתר/מבנה לשימור

מקרא מדידה:

מבנה, סככה,צריף, אספלט, דרך עפר, גדר חיה, גבול מעובד, גדר רשת, גדר אבן, טרסה, ערוץ, גבול עצים, עץ, דקל, ברוש, עמוד חשמל, עמוד תאורה, ג.מ.ח.ע, מגוף, שוחת ביוב, צינור, נקודת גובה 67.22, קו גובה משני, קו גובה ראשי 64.00, גבול גוש, גבול חלקה, מספר חלקה

רשות רישוי למתקני גז טבעי מחוז דרום

מינהל התכנון - מחוז דרום
חוק התכנון והבנייה תשכ"ה - 1965
רשות רישוי למתקני גז טבעי
בישיבתה מס' ______ מיום ______
אישרה את תכנית העבודה לרשת חלוקה
לפי תכנית זו מס' ______
תאריך ______
מתכנן המחוז | יו"ר הועדה המחוזית

תומר גוטהלף מתכנן מחוז הדרום מינהל התכנון

מחוז דרום דוד לפלר יו"ר הועדה המחוזית לתכנון ובניה

*All values are in metric units
*All infrastructure depth is approximate

Gas Pipeline F

Legend מקרא

- E – Intersection point of an Elastic bend נקודת הצטלבות של קשת אלסטית
- C – Intersection point of a Cold formed bend נקודת הצטלבות של קשת קרה
- H – Intersection point of a Hot formed bend נקודת הצטלבות של קשת חמה
- TP – Turning Point נקודת מפנה
- F – Distance Between the Working Point and the Pipe Edge מרחק בין "נקודה העבודה" של הקשת שפת הצינור
- R – Bend Radius רדיוס הקשת
- L – Bend Length אורך הקשת
- CP – Cathodic Protection Test Point נקודת מדידה של הגנה קתודית

CON-PLN-GEN-000	GENERAL PLAN
GGG-SPC-CIV-0001	TYPICAL PIPE TRENCH PROFILE

REFERENCE DRAWINGS

Rev.	Description	Signature	Date
P0	FOR COMMENTS		11.07.18

For Information / For Comments [X] / For Approval / For Tender / For Construction

Designer: BARAN EPCO (Member of Baran Group Ltd.)
Company: NEGEV NATURAL GAS
Consultant:

Document title
KIBUTZ HATZERIM
NATURAL GAS DISTRIBUTION NETWORK
PIPELINE- PLAN & LONGITUDINAL SECTION

Project No.	Document.	File Name:
1-460-014	CON-PLN-PIP-1009	CON-PLN-PIP-1001-1019.DWG

Scale: 1:1000 | Rev. P0 | Sheet 9/14 | A1

	Designed:	Drawn:	Checked:	Approved:
Name:	I.G	I.G	A.R	A.Z
Sign:				
Date:				