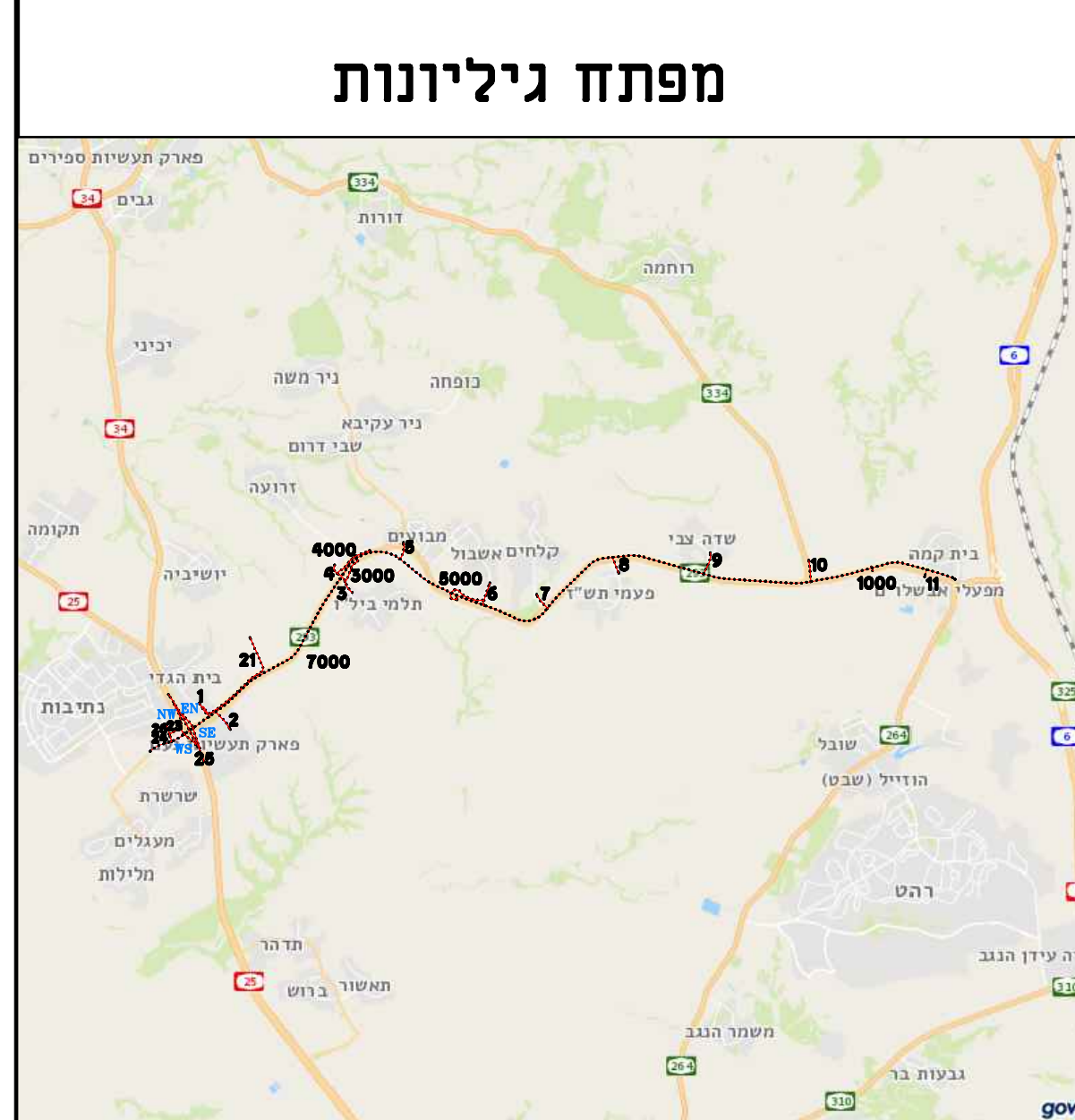


תחולה	מנחה
תאריך עריכת הנספח	25/02/2021
קנ"מ	1:250/2500

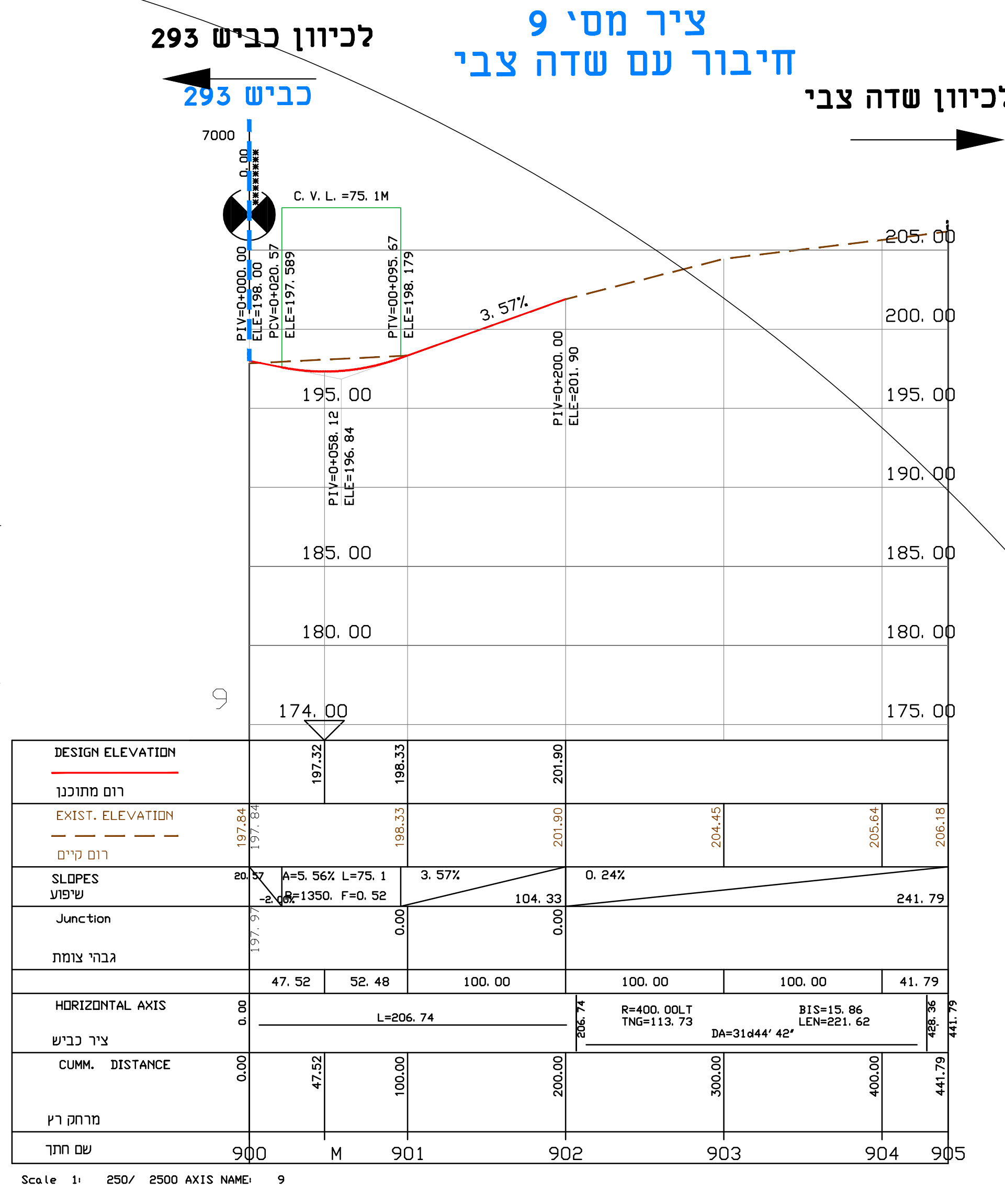
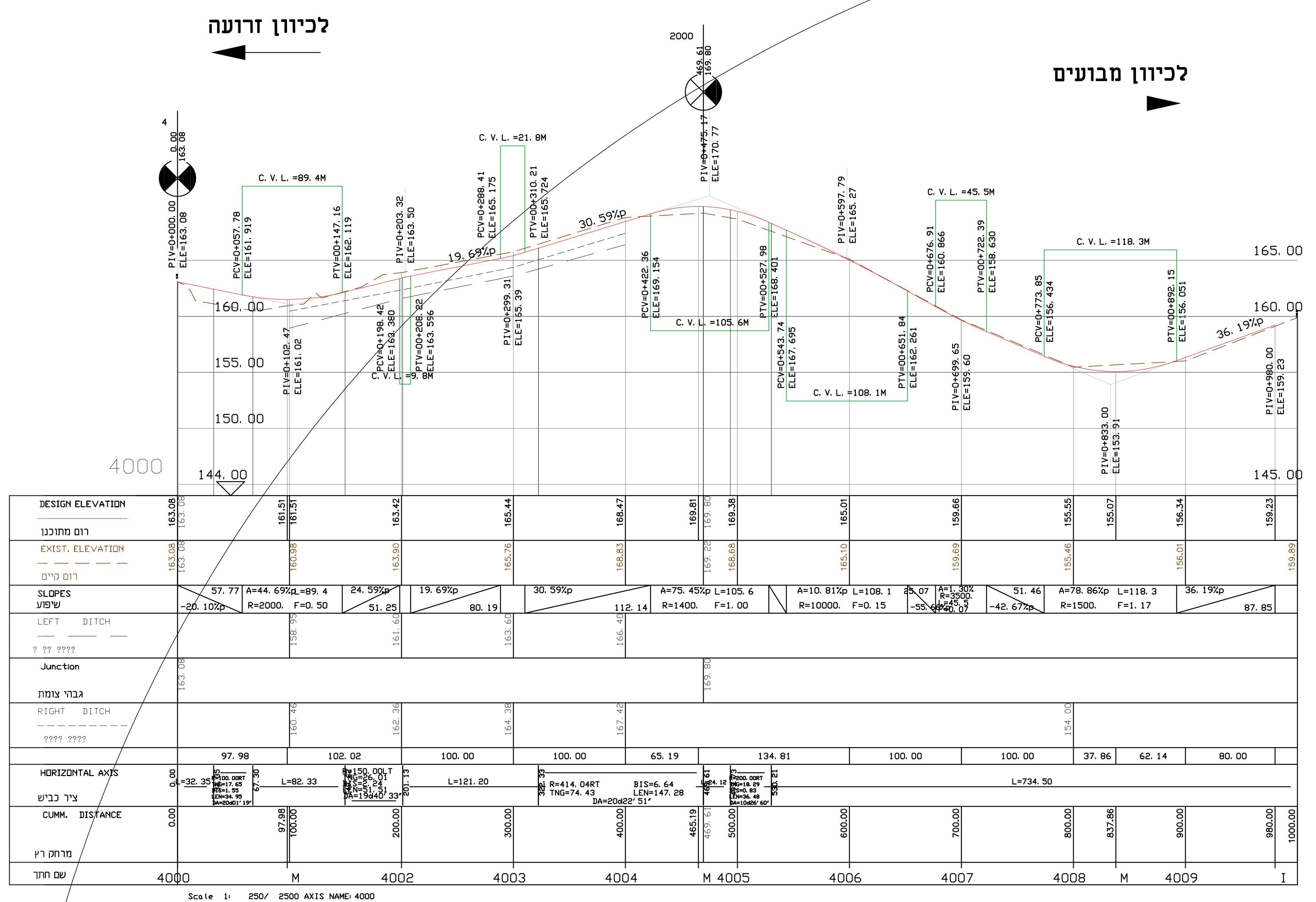


מקרא:
 מצב מתוכנן (Red line)
 מצב קיים (Dashed line)

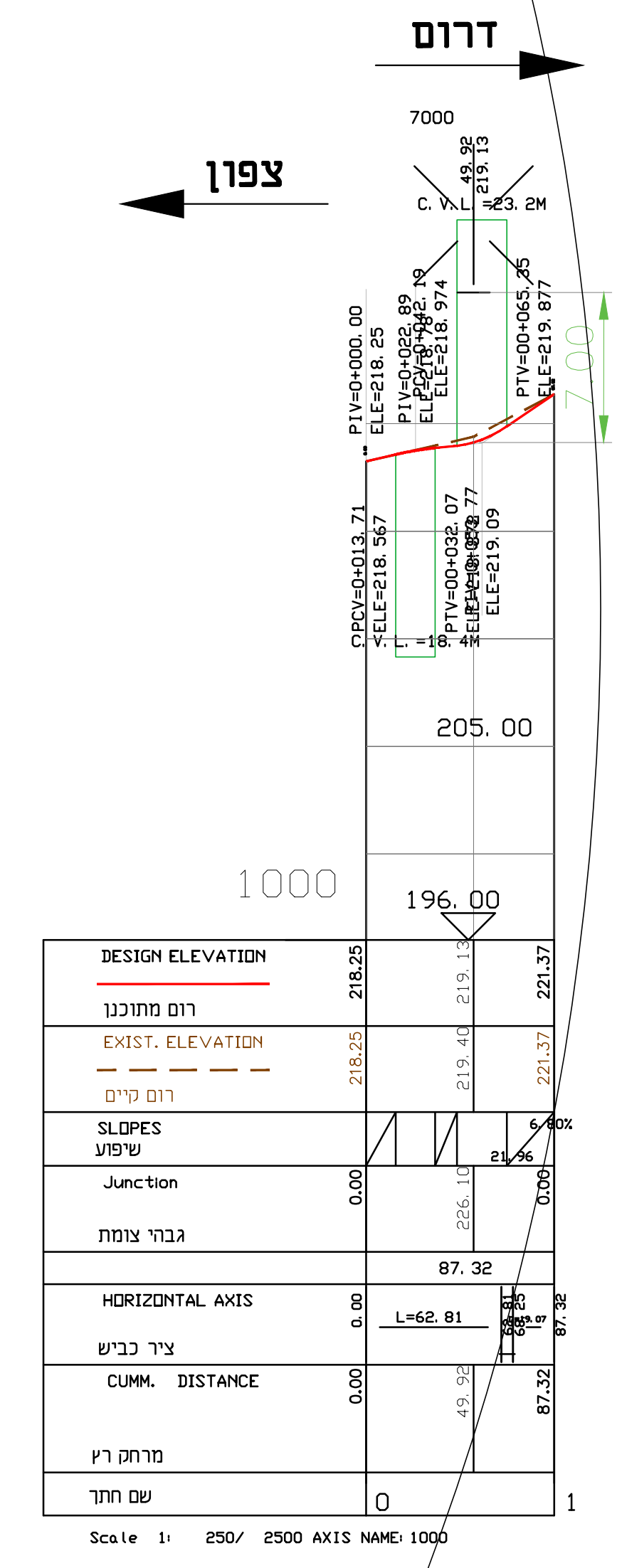
חתכים עבור צמתים+מפרידנים

Vd=50 Km/H

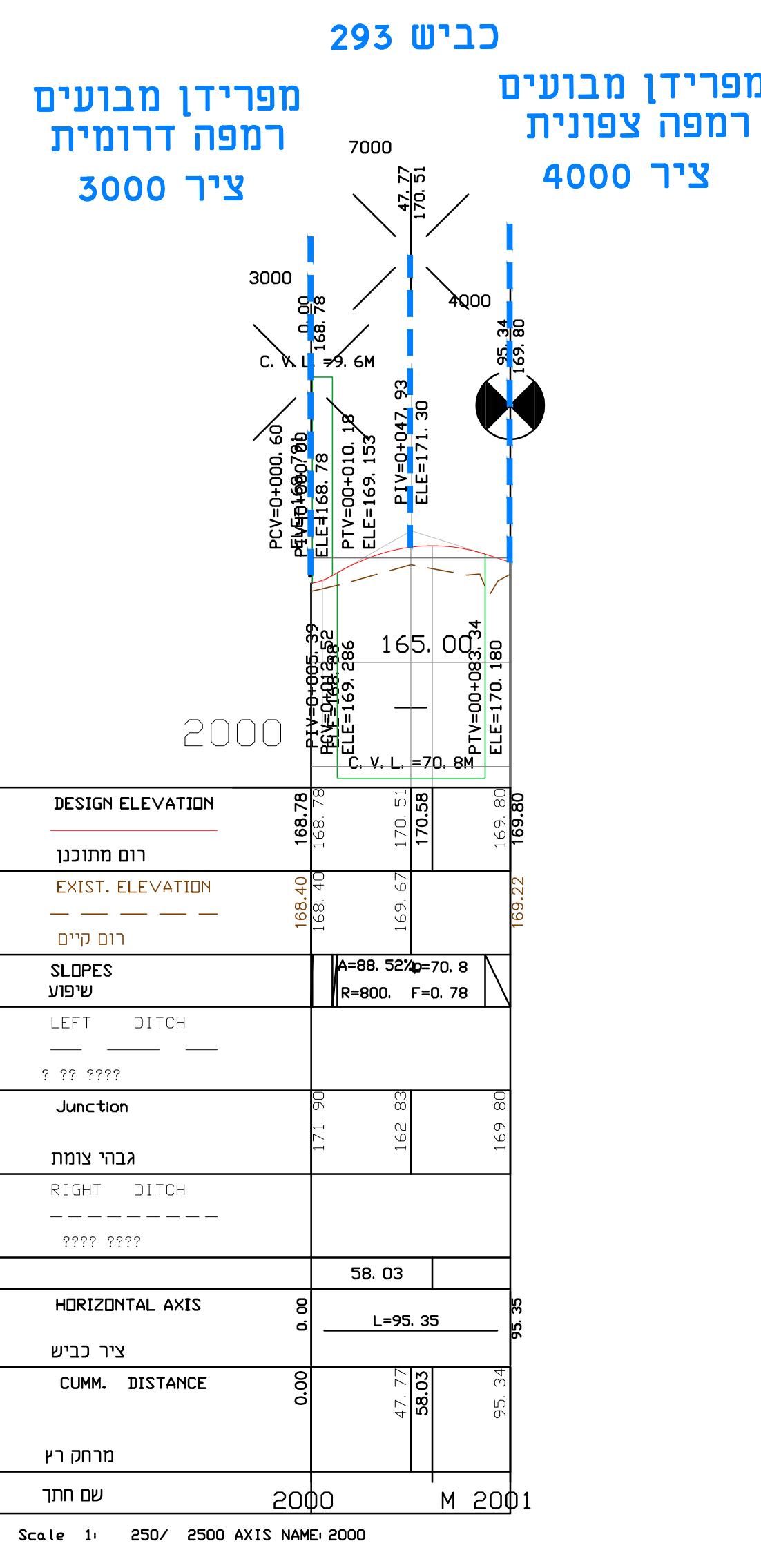
ציר מס' 4000
 מפרידן מבועים - רמפה צפונית



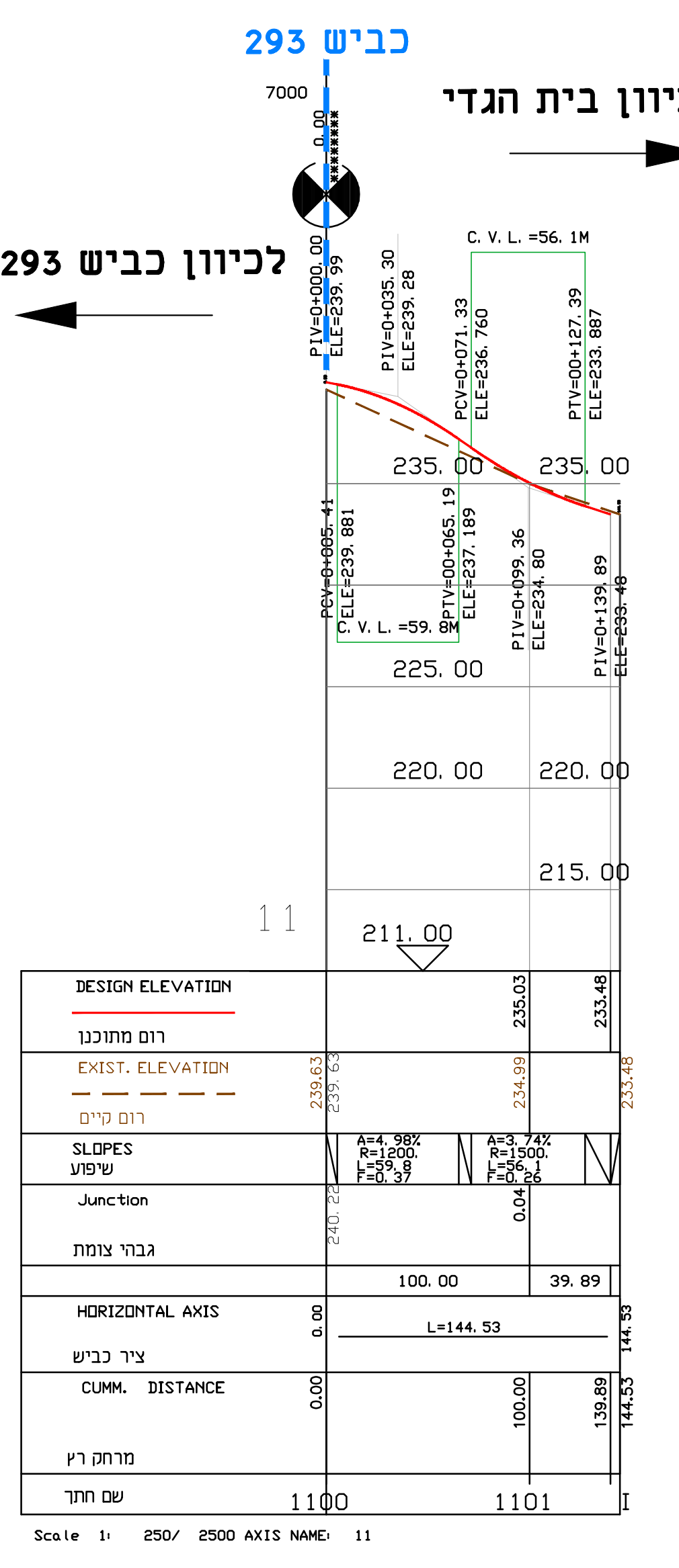
ציר מס' 1000
 מעבר תת"ק עבור דרך חקלאית
 חתך לרוחב מס' 7165




ציר מס' 2000
 חצייה מעל כביש 293



ציר מס' 11
 חיבור עם מ.א. בני שמעון



ציר מס' 10
 חיבור עם כביש 334



ציר מס' 3000
 מפרידן מבועים - רמפה דרומית

