תכנית 625-0711564 27/10/2020 11:04:54 נספח דרכים נספח תנועה - חתכים אופיניים

כביש 31א

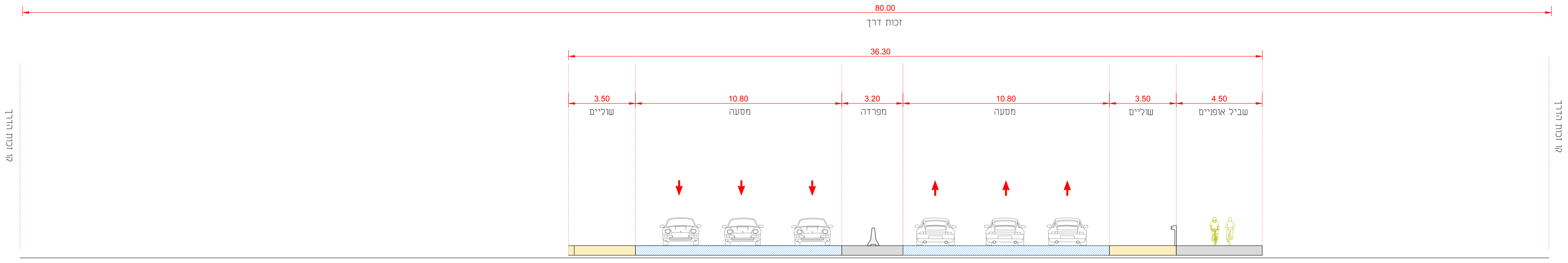
80.00
זכות דרך
36.30
3.50
שוליים
10.80
מסעה
3.20
מפרדה
10.80
מסעה
3.50
שוליים
4.50
שביל אופניים
קו זכות דרך
קו זכות דרך

כביש 2

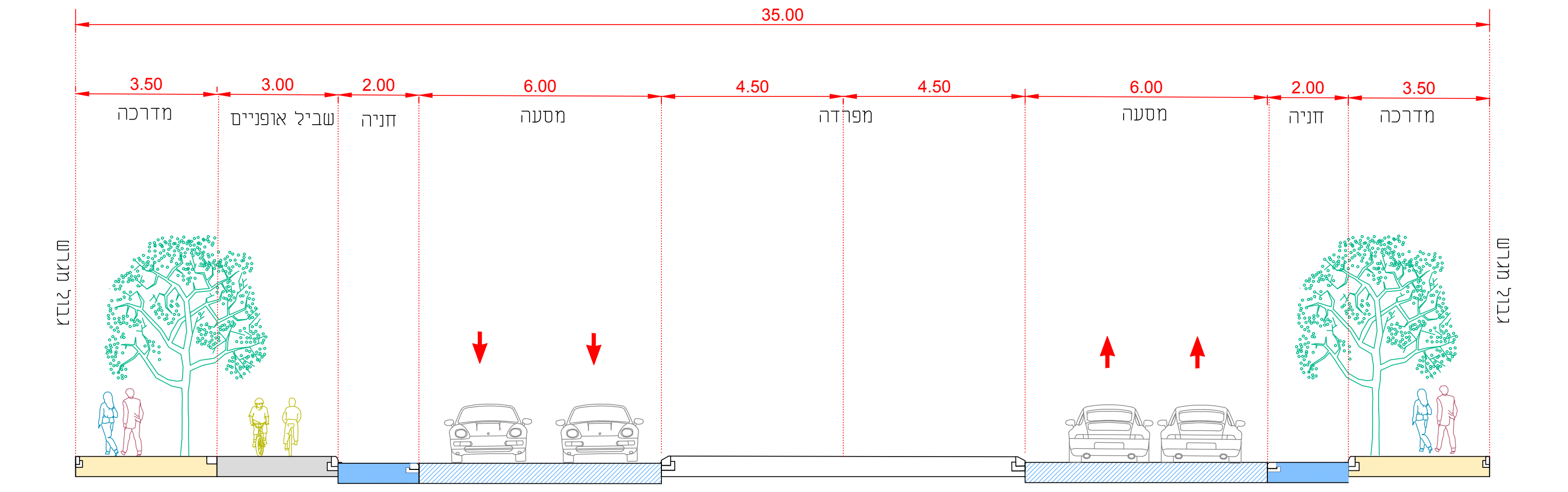
35.00
3.50
מדרכה
3.00
שביל אופניים
2.00
חניה
6.00
מסעה
4.50
4.50
מפרדה
6.00
מסעה
2.00
חניה
3.50
מדרכה
גבול מגרש
גבול מגרש

כביש : 2

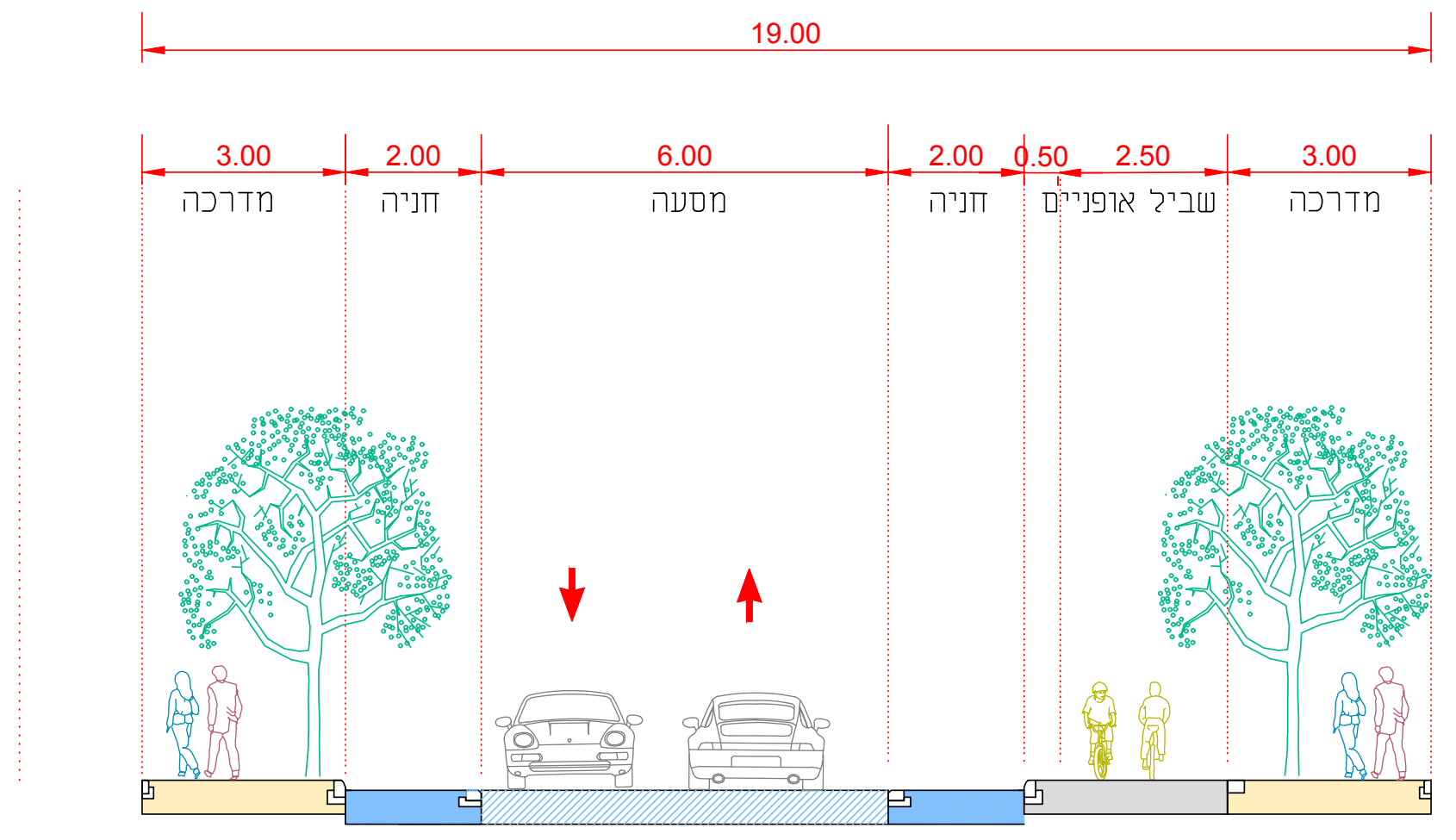
19.00
3.00
מדרכה
2.00
חניה
6.00
מסעה
2.00
חניה
0.50
2.50
שביל אופניים
3.00
מדרכה

כביש : 2 גשר

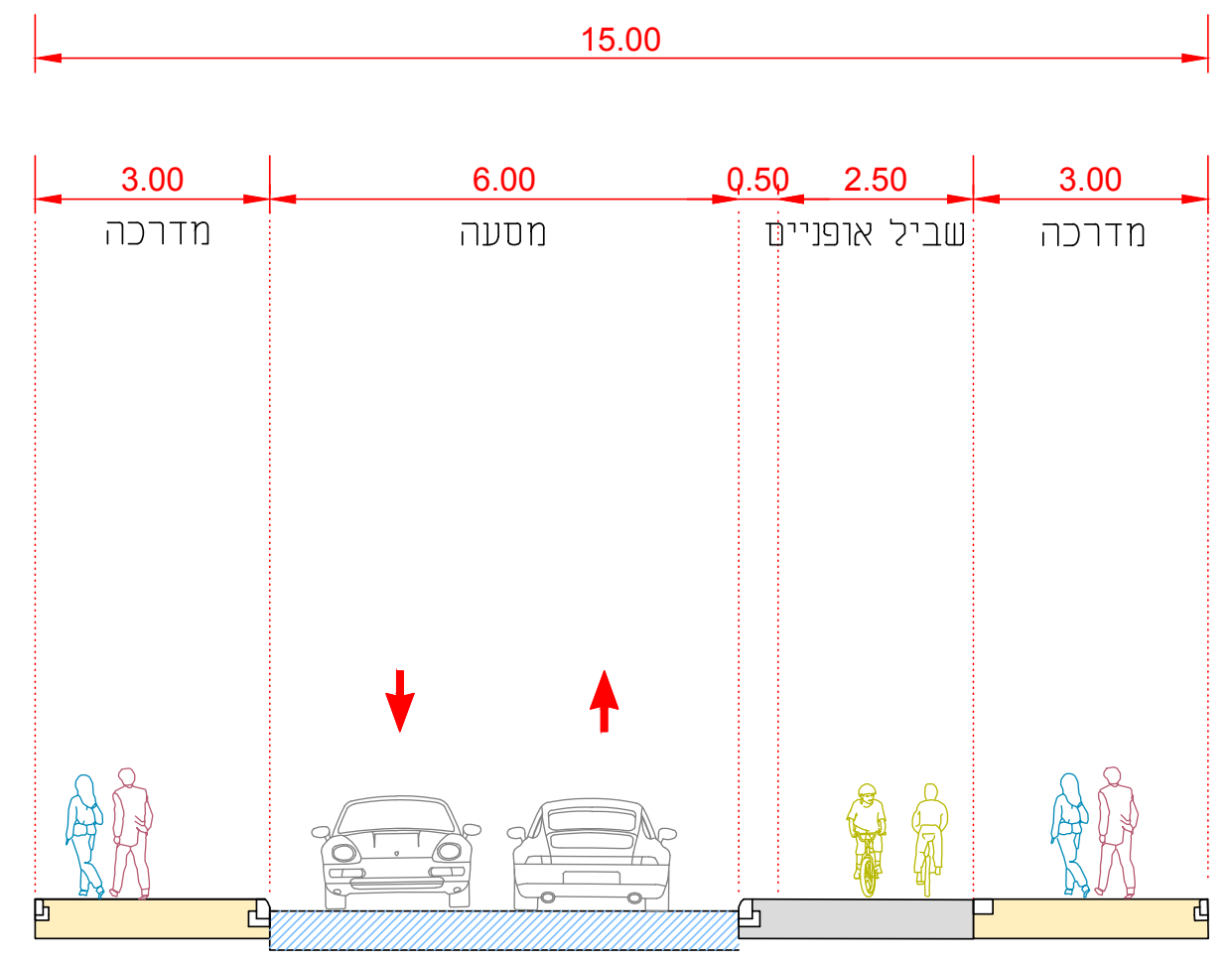
15.00
3.00
מדרכה
6.00
מסעה
0.50
2.50
שביל אופניים
3.00
מדרכה

כביש : 3

רחוב שכונתי

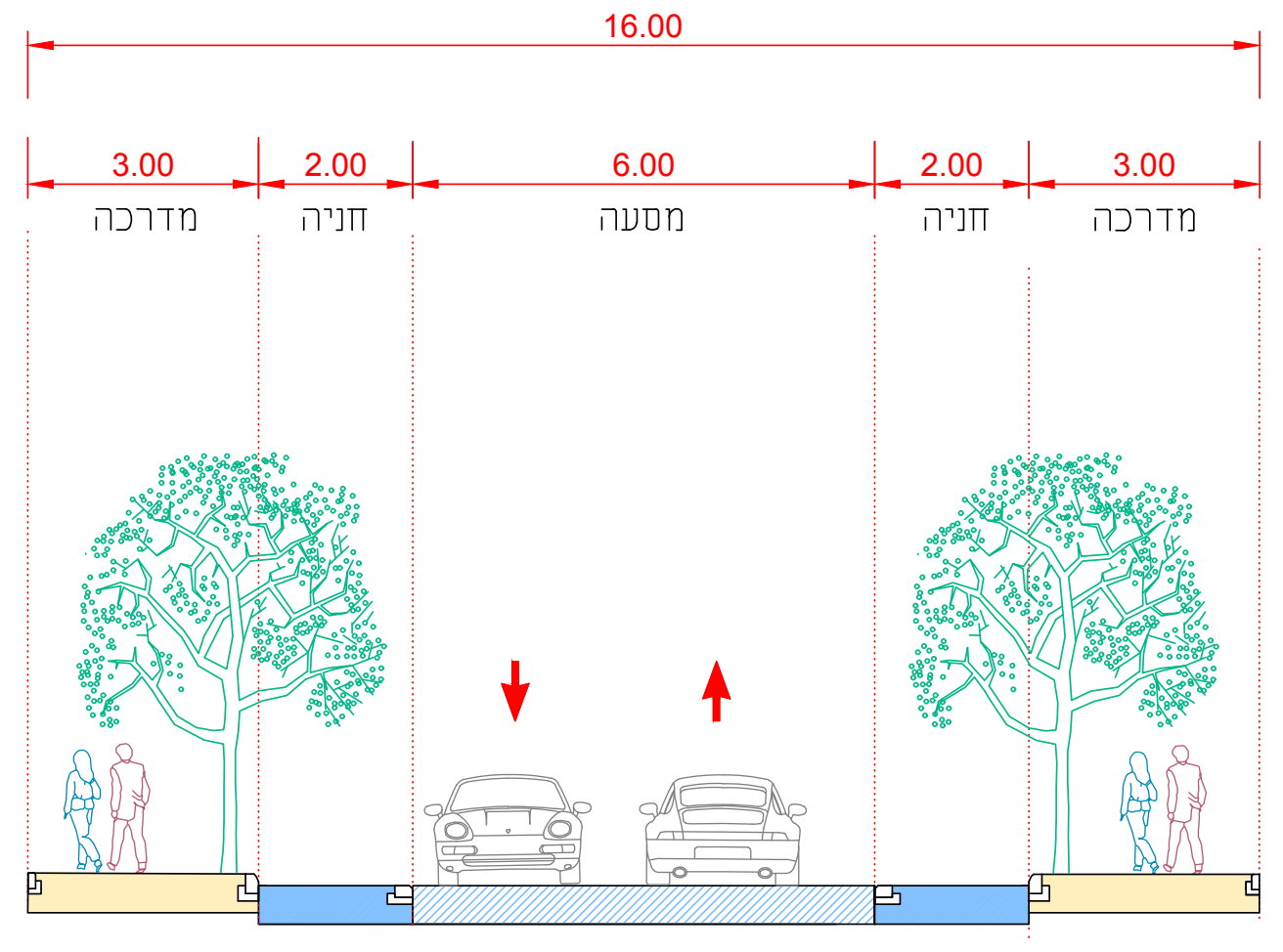
16.00
3.00
מדרכה
2.00
חניה
6.00
מסעה
2.00
חניה
3.00
מדרכה

כביש : 4

רחוב שכונתי

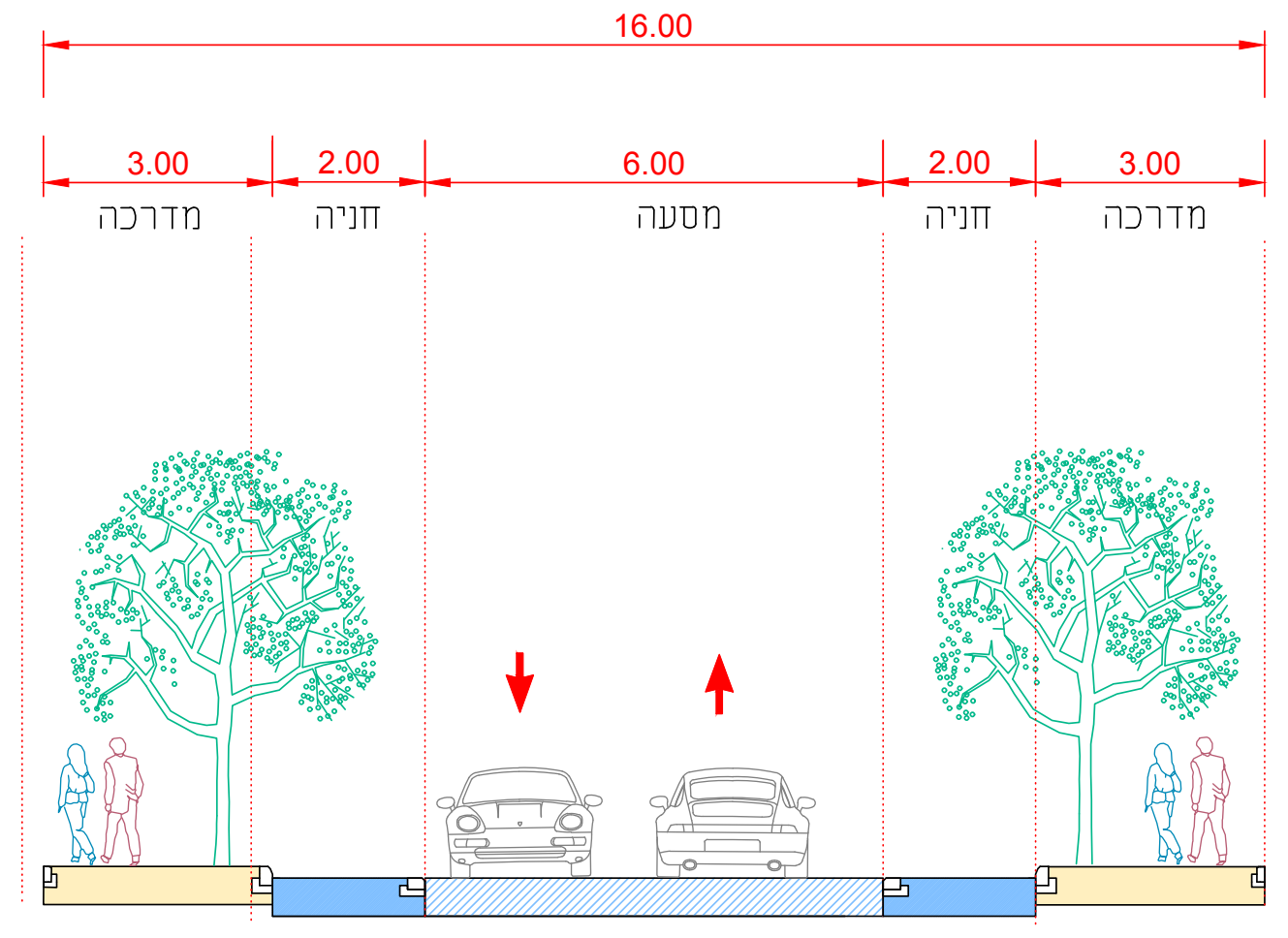
16.00
3.00
מדרכה
2.00
חניה
6.00
מסעה
2.00
חניה
3.00
מדרכה

כביש : 5,3

רחוב שכונתי

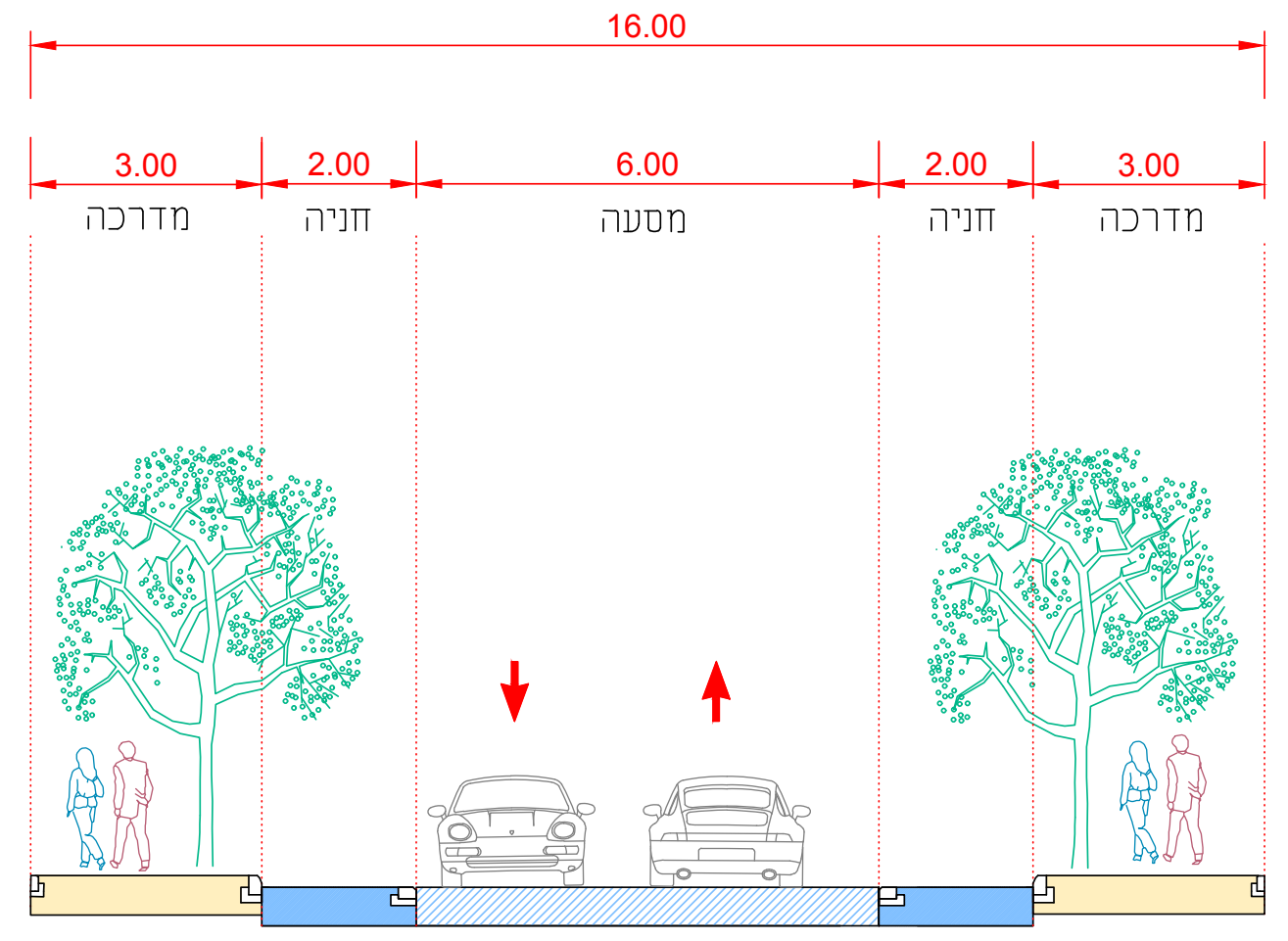
16.00
3.00
מדרכה
2.00
חניה
6.00
מסעה
2.00
חניה
3.00
מדרכה

כביש 3

רחוב שכונתי

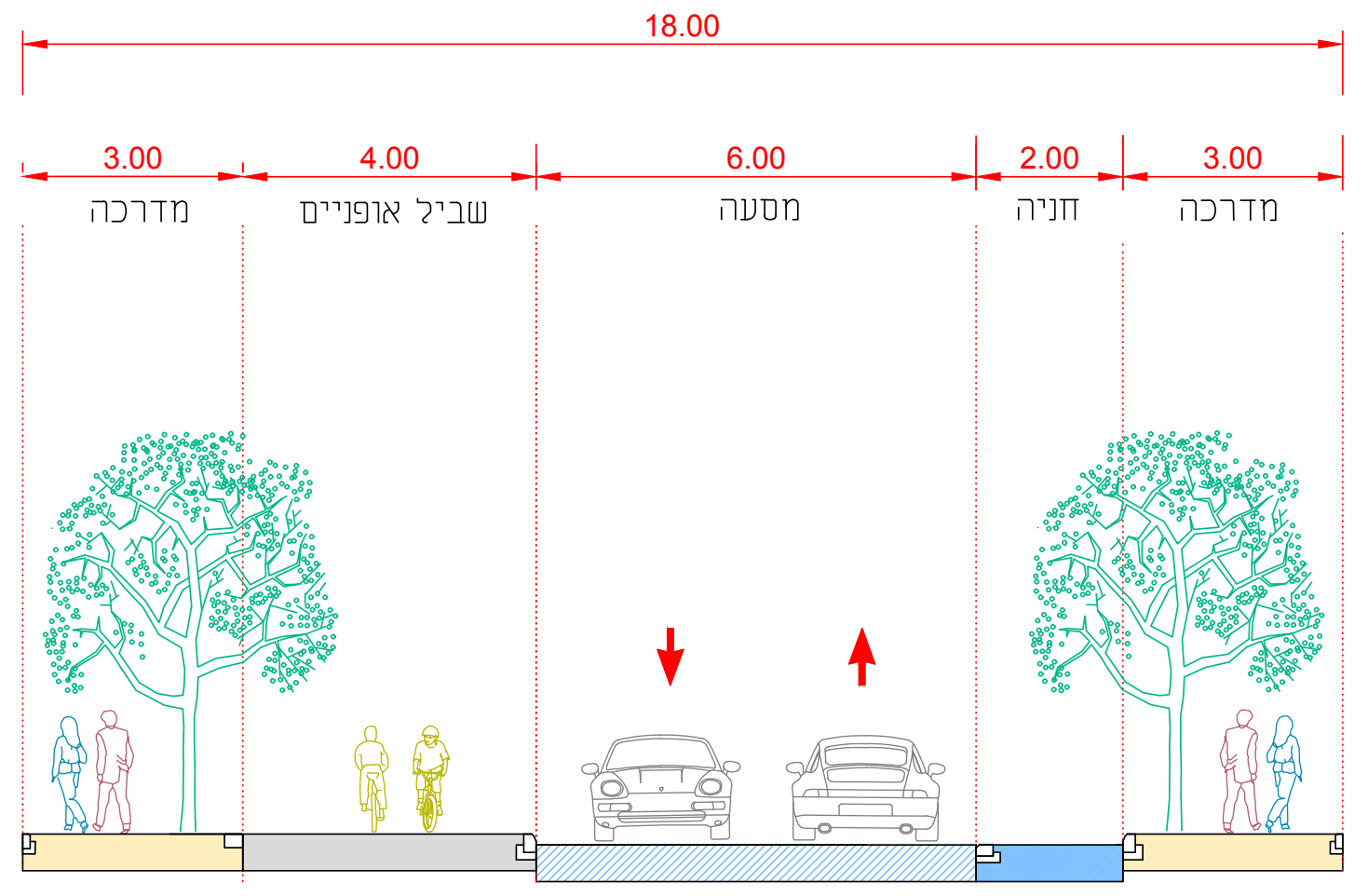
18.00
3.00
מדרכה
4.00
שביל אופניים
6.00
מסעה
2.00
חניה
3.00
מדרכה

כביש 8

רחוב שכונתי

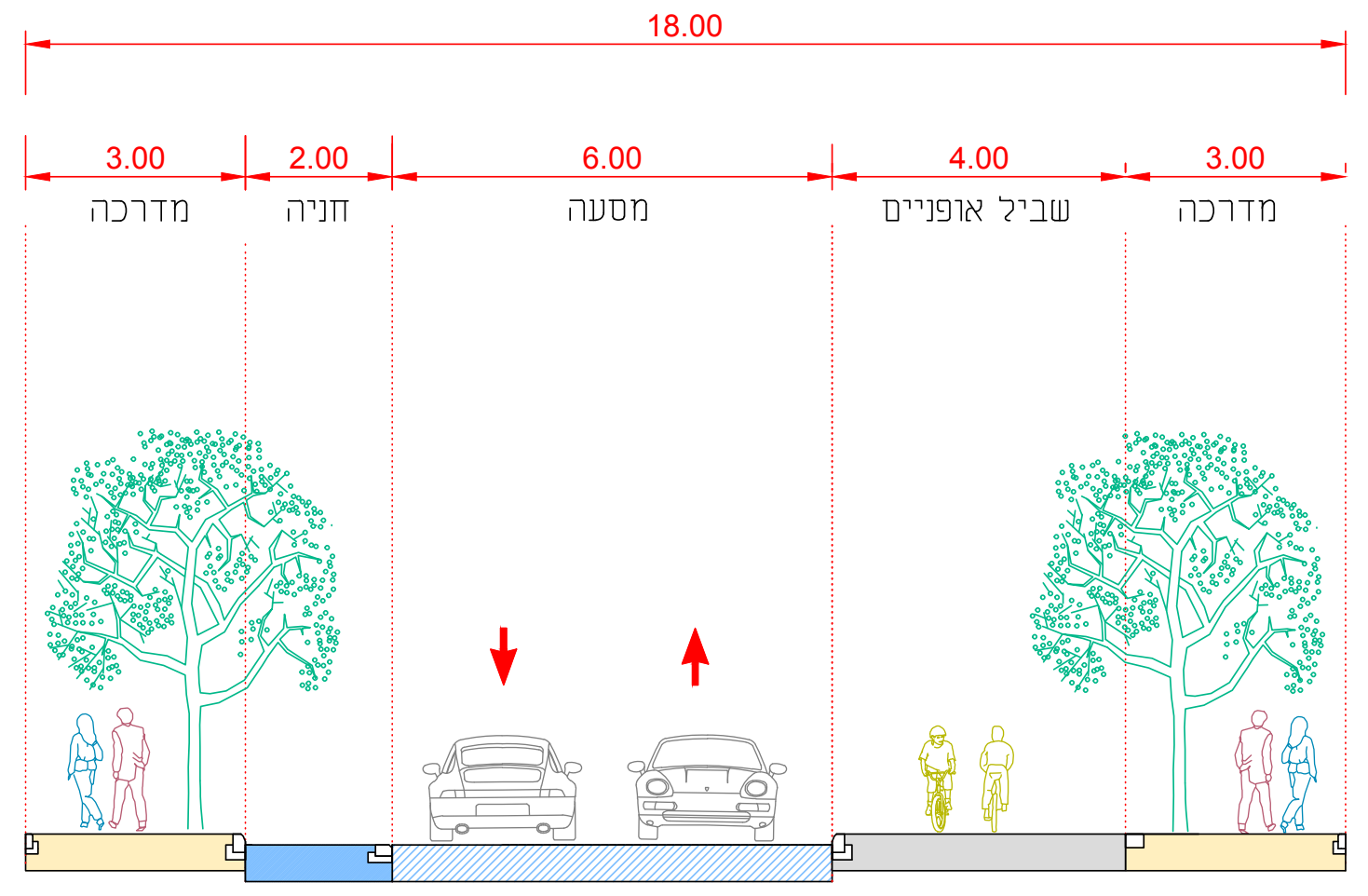
18.00
3.00
מדרכה
2.00
חניה
6.00
מסעה
4.00
שביל אופניים
3.00
מדרכה

כביש : 12,11,9

רחוב שכונתי

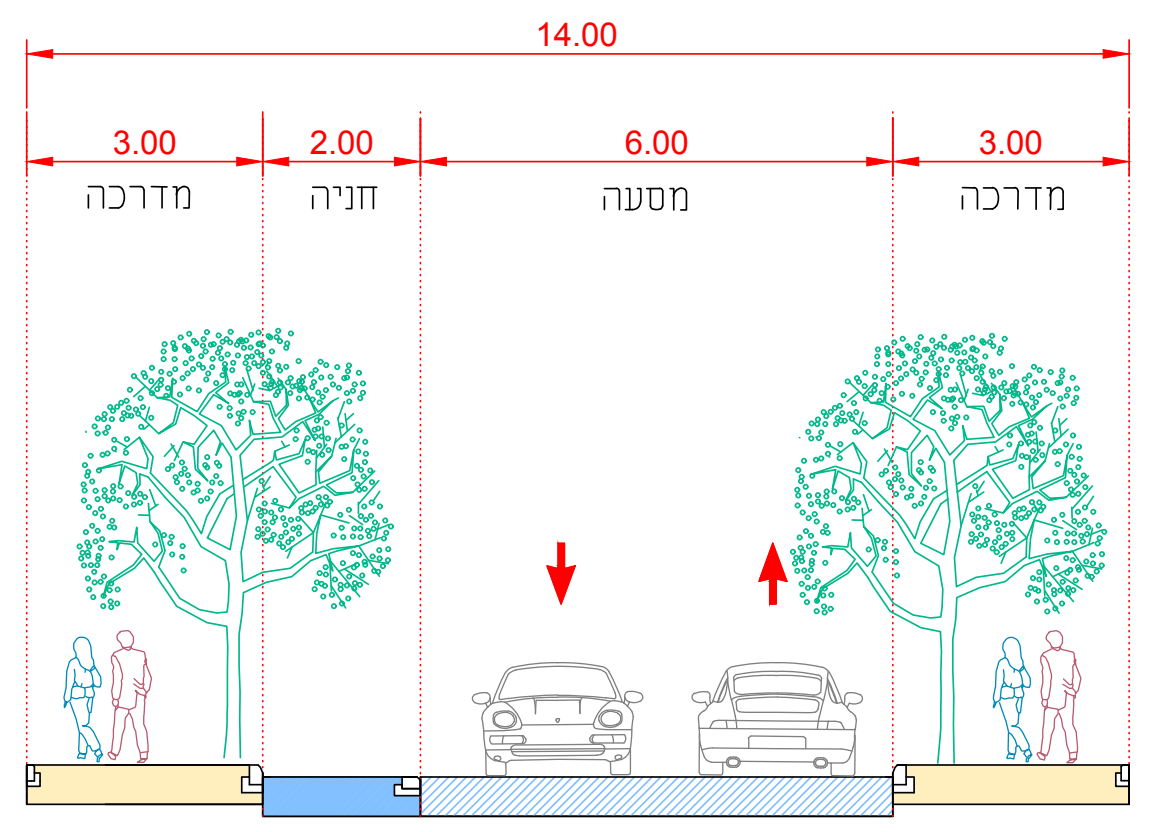
14.00
3.00
מדרכה
2.00
חניה
6.00
מסעה
3.00
מדרכה

כביש : 50

רחוב שכונתי

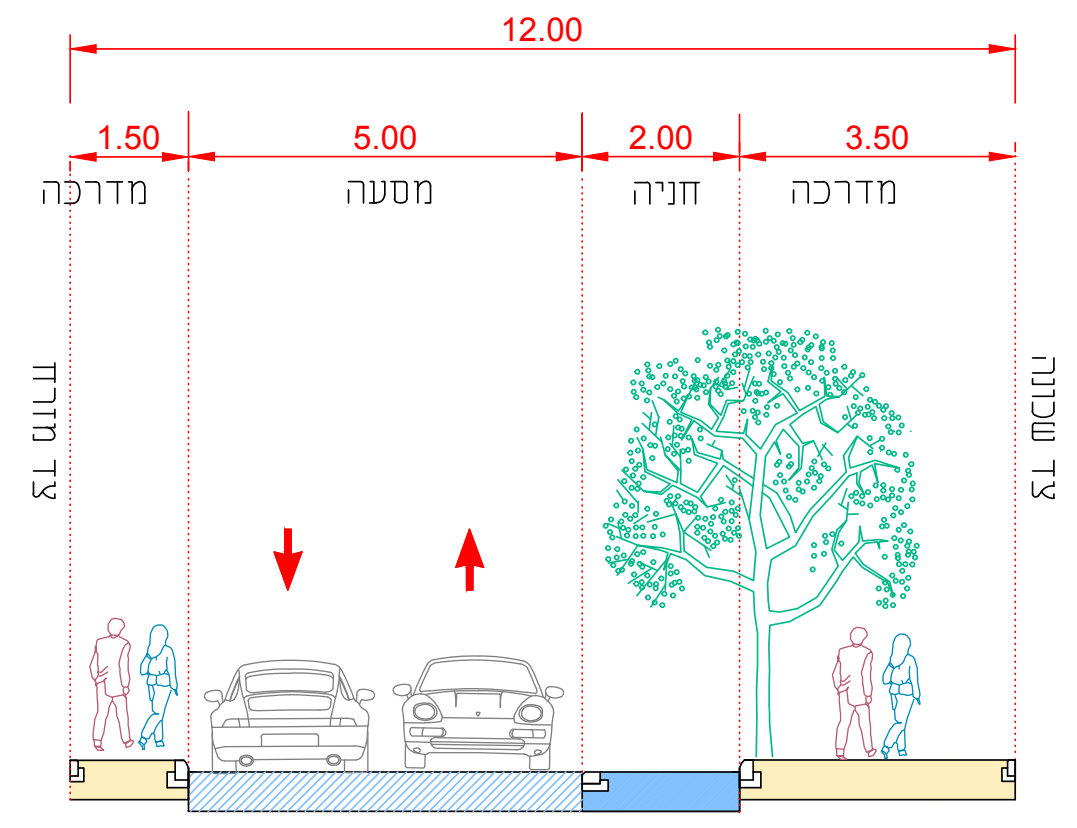
12.00
1.50
מדרכה
5.00
מסעה
2.00
חניה
3.50
מדרכה
צד מזרח
צד שכונה

כביש : 13

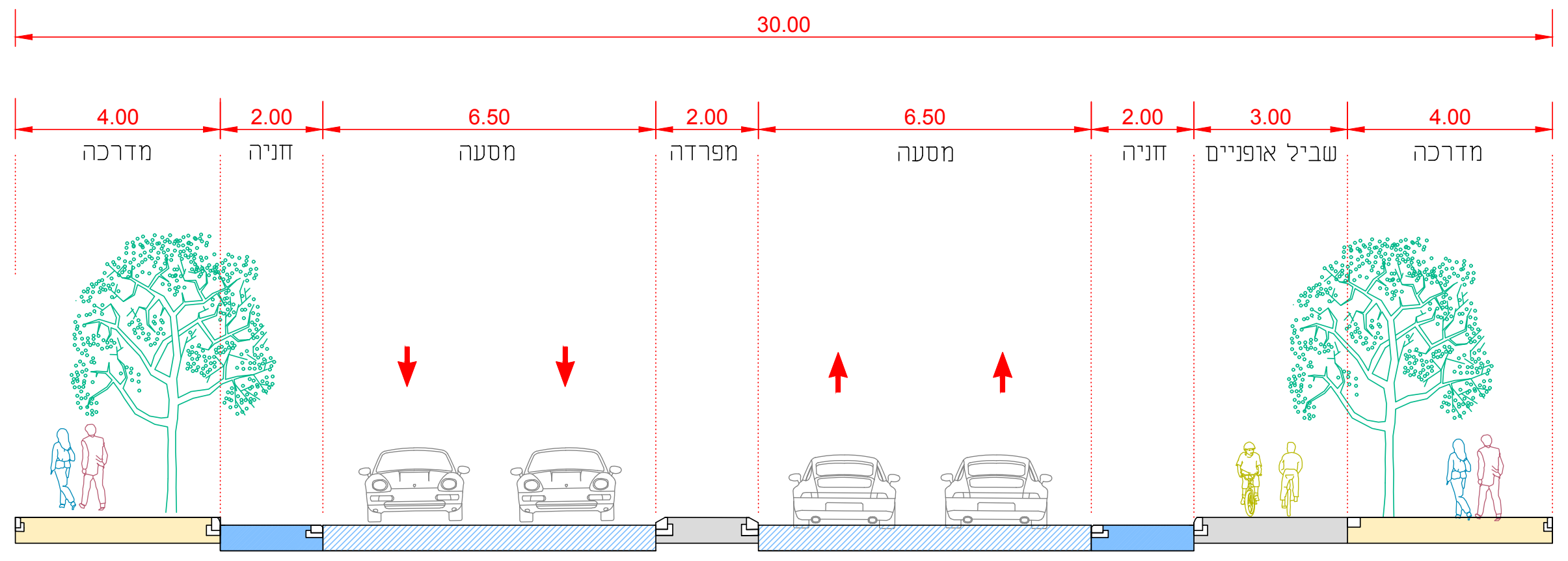
30.00
4.00
מדרכה
2.00
חניה
6.50
מסעה
2.00
מפרדה
6.50
מסעה
2.00
חניה
3.00
שביל אופניים
4.00
מדרכה
צד שכונה

כבישים:

17,16,15,12,10,7,6
20,22,24,30,32,38
40,41,49,43,44,45
46,50,64,65,66,68
69,72,75,77

ברחובות חד סטריים המתחברים לכבישים

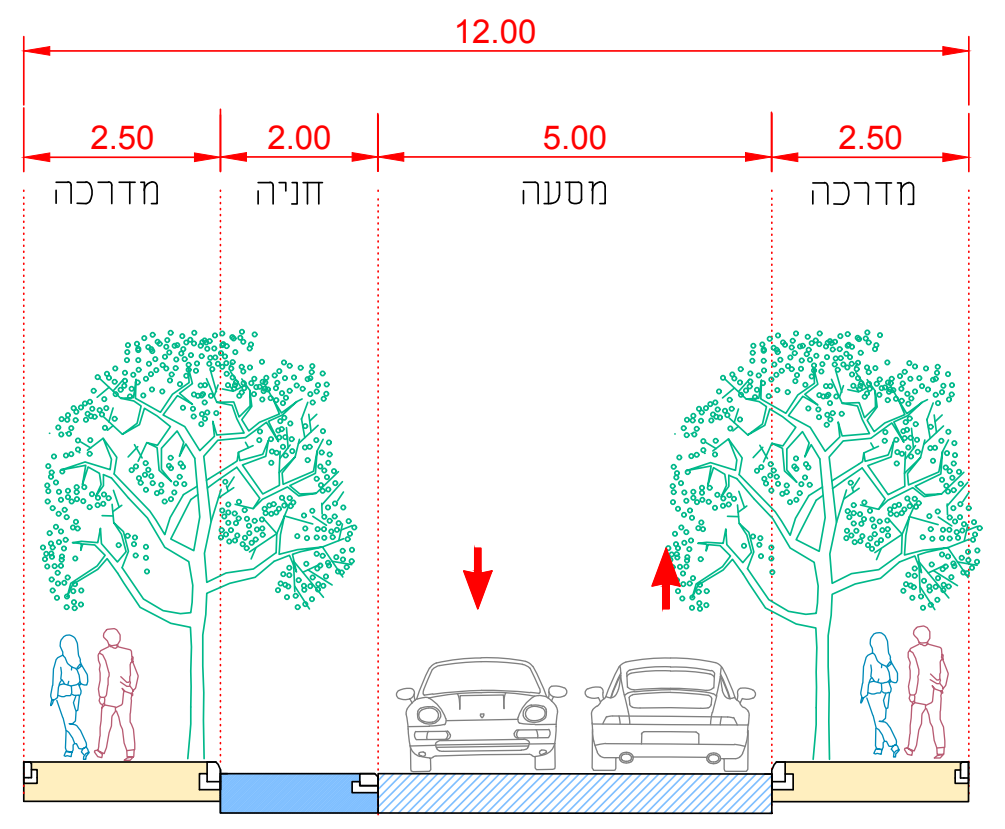
12.00
2.50
מדרכה
2.00
חניה
5.00
מסעה
2.50
מדרכה

כבישים:

29,28,27,23,21,18
31,33,34,35,36,39
47,48,49,51,52,53
54,55,56,57,59,60
61,62,63,67,70,71
71,73,74,76

חד סיטרי

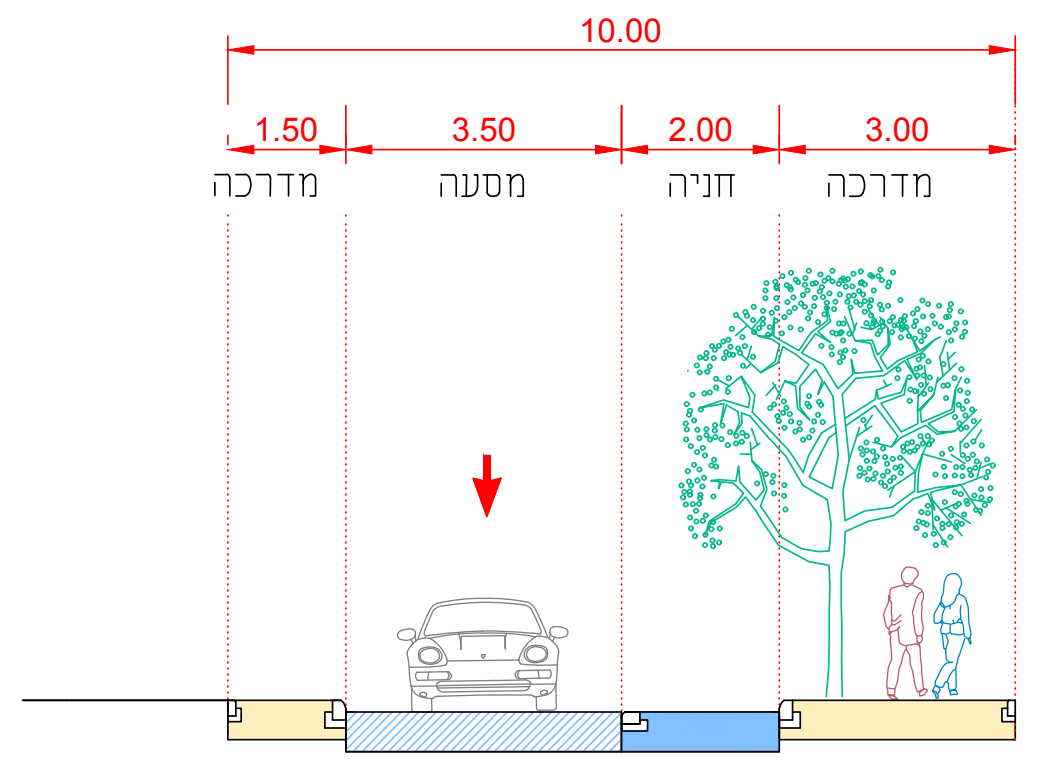
10.00
1.50
מדרכה
3.50
מסעה
2.00
חניה
3.00
מדרכה

תוכנית מס׳ 625-0711564

שכונת אלמטלה תל שבע

נספח תנועה - חתכים אופיינים

מחוז : דרום
תאריך : 11.03.2020
מהדורה : 04
קנה מידה: 1:100

מקרא

עורך הניספח : ____________

חתימה : ____________

חלו"א חברה למדידות והנדסה אזרחית (1985) בע"מ
רח' המצודה 27 אזור תעשיה אזור מיקוד 58001
מדידות
כבישים
שדות תעופה
עבודות פיתוח
טל: 03-556 5717
פקס: 03-556 5744
E-mail: halva@halva85.com

T:\6963 - tel sheva\H\SHEET\TRTNU-TYPICAL.dwg, 25/10/2020 09:42:05, DWG To PDF.pc3