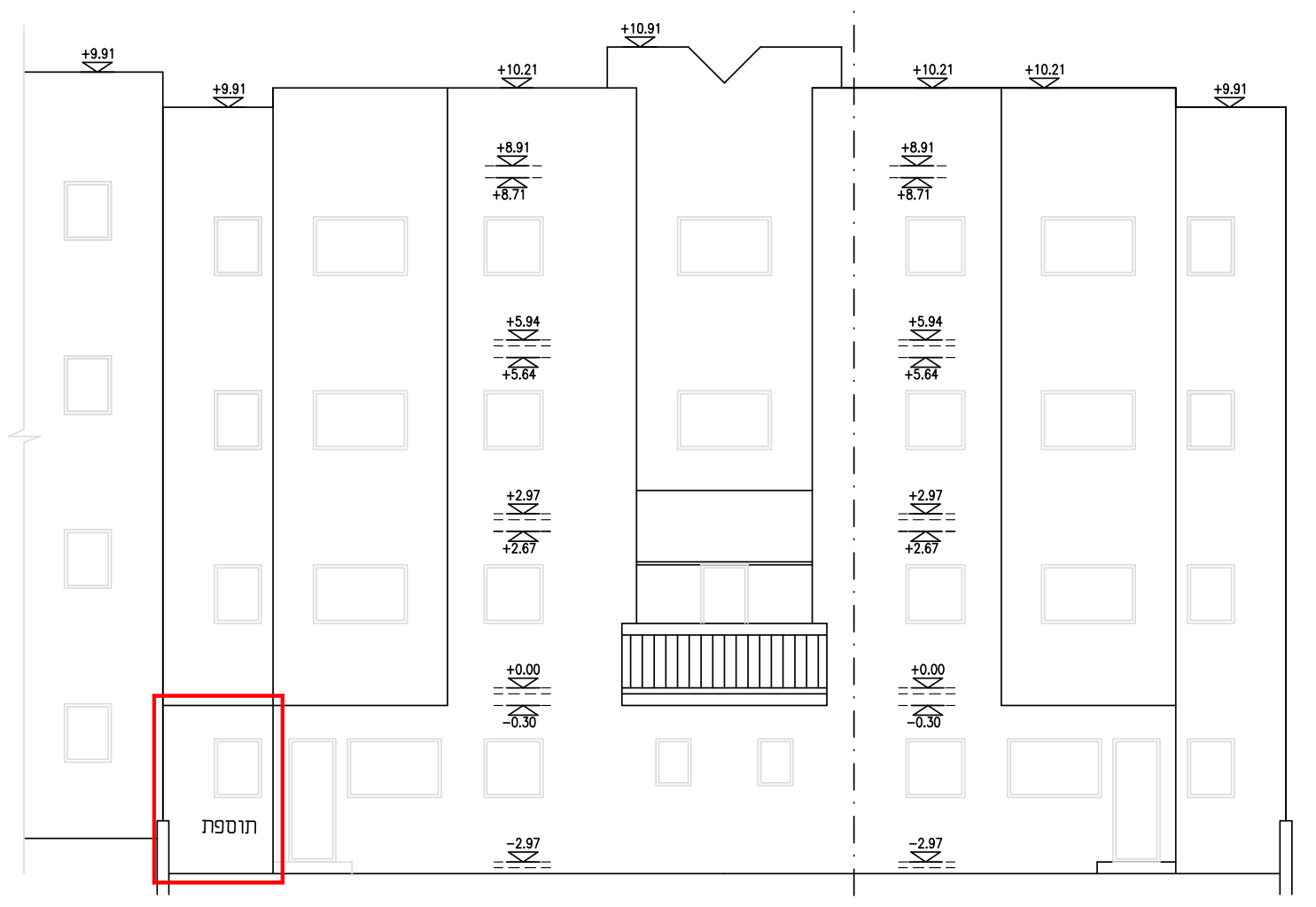
+9.91
+10.21
+10.91
+8.91
+8.71
+5.94
+5.64
+2.97
+2.67
+0.00
-0.30
-2.97
תוספת

חזית צפונית
קנ.מ. 1:100

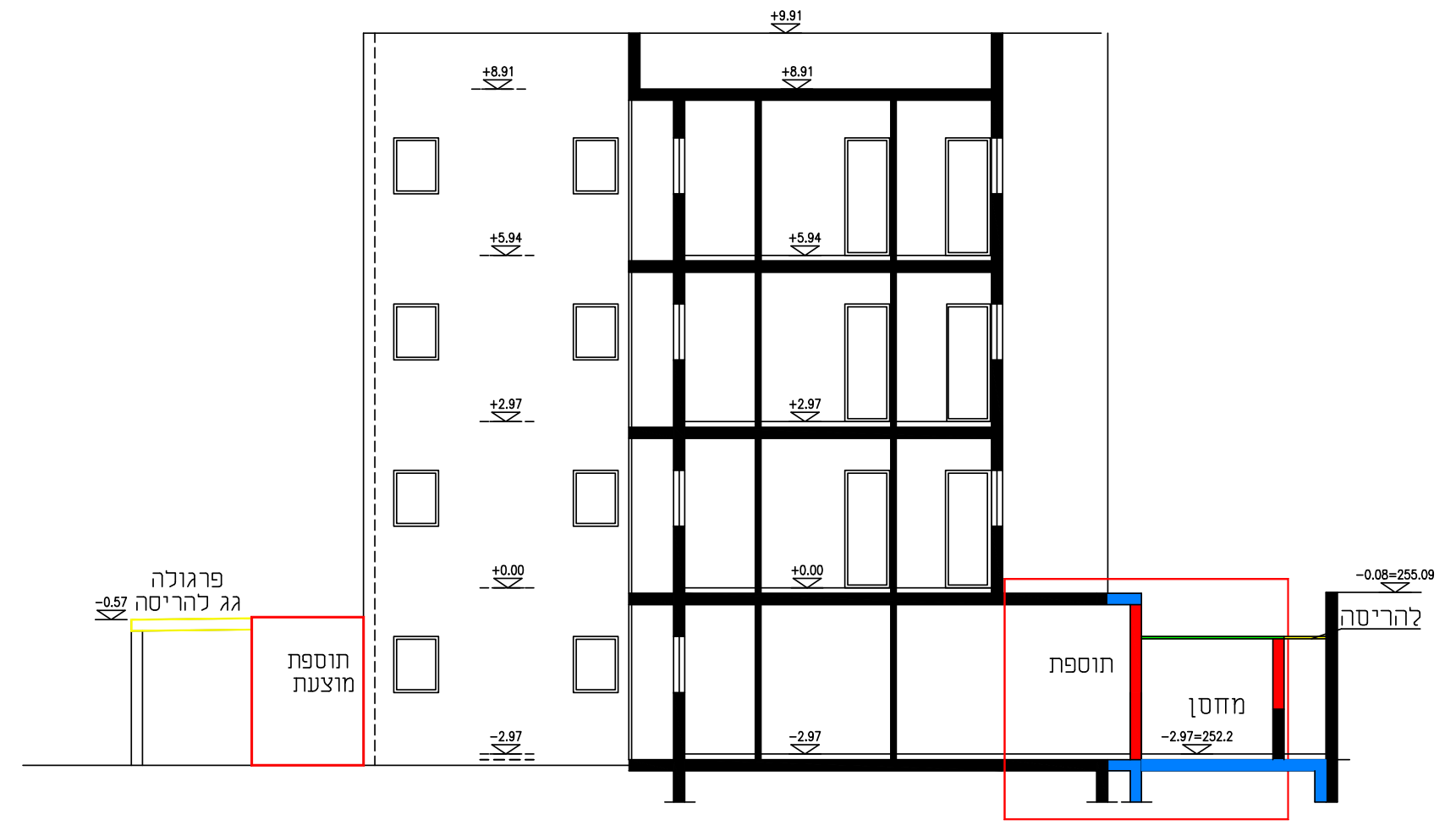
+9.91
+8.91
+5.94
+2.97
+0.00
-2.97
פרגולה
גג להריסה
-0.57
תוספת מוצעת
תוספת
מחסן
-2.97=252.2
-0.08=255.09
להריסה

חתך א-א
קנ.מ. 1:100

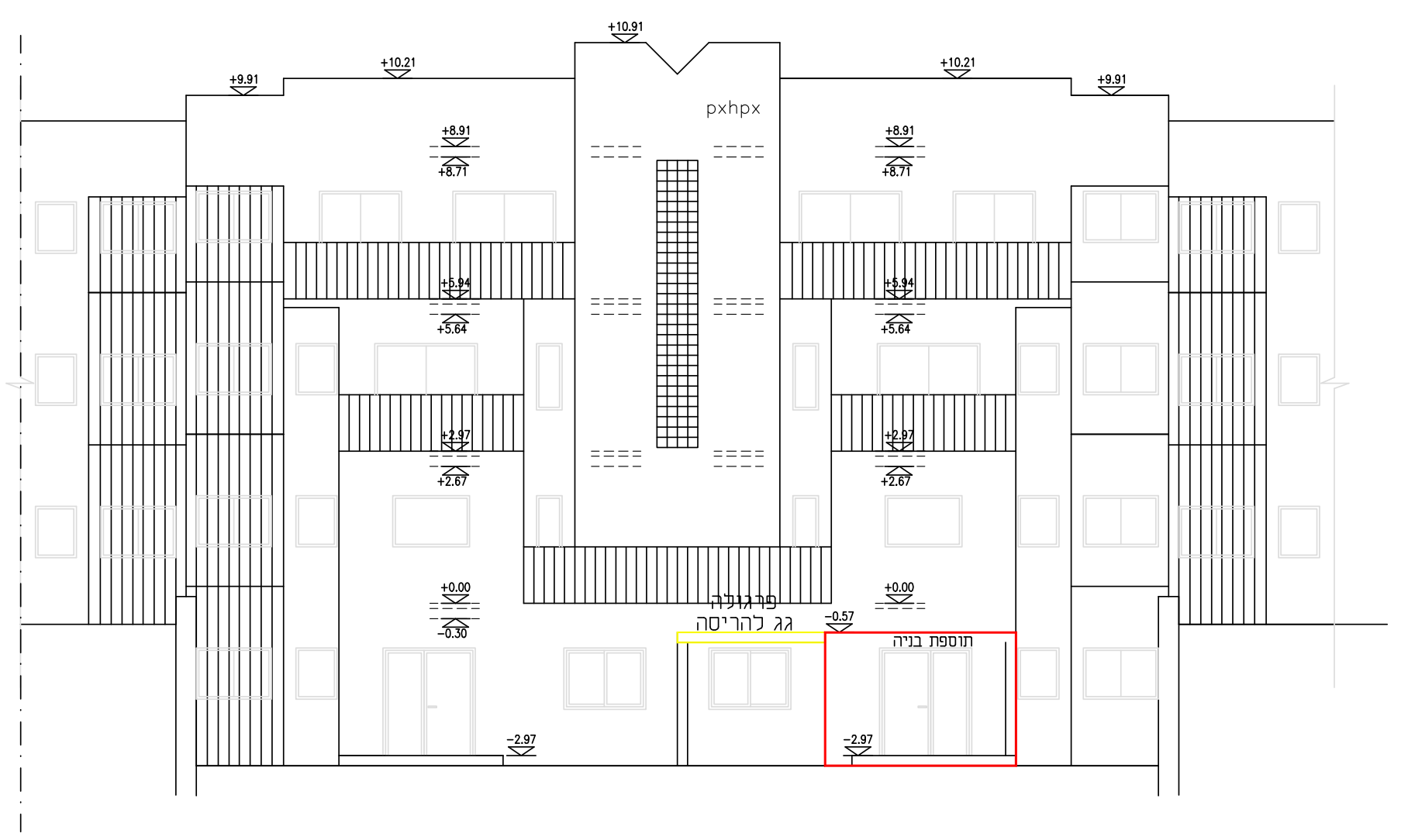
+10.91
+10.21
+9.91
+8.91
+8.71
+5.94
+5.64
+2.97
+2.67
+0.00
-0.30
-2.97
פרגולה
גג להריסה
-0.57
תוספת בניה

חזית דרומית
קנ.מ. 1:100

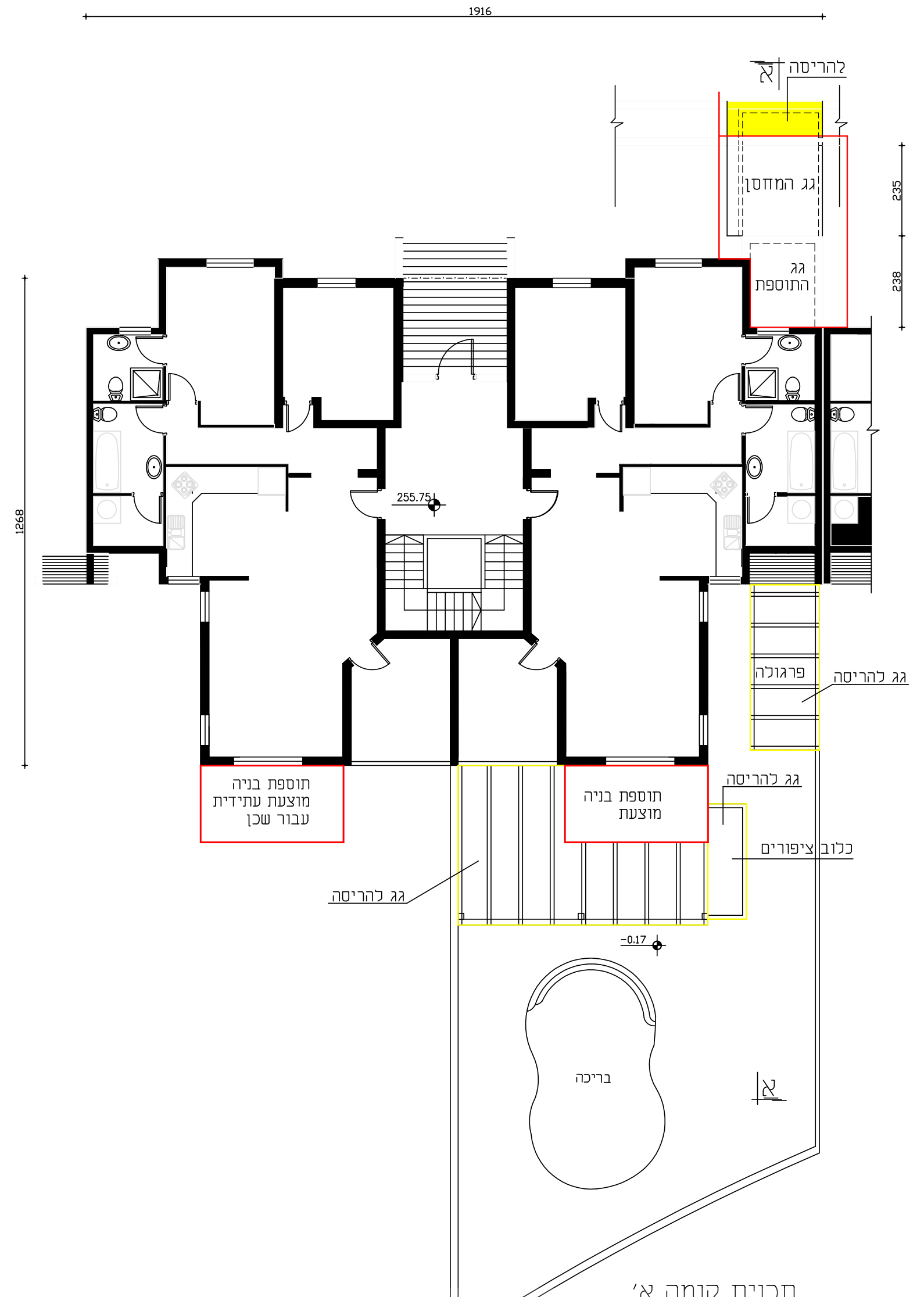
1916
1268
להריסה
גג המחסן
גג התוספת
235
238
255.75
פרגולה
גג להריסה
תוספת בניה מוצעת עתידית עבור שכן
תוספת בניה מוצעת
כלוב ציפורים
-0.17
בריכה

תכנית קומה א'
קנ.מ. 1:100

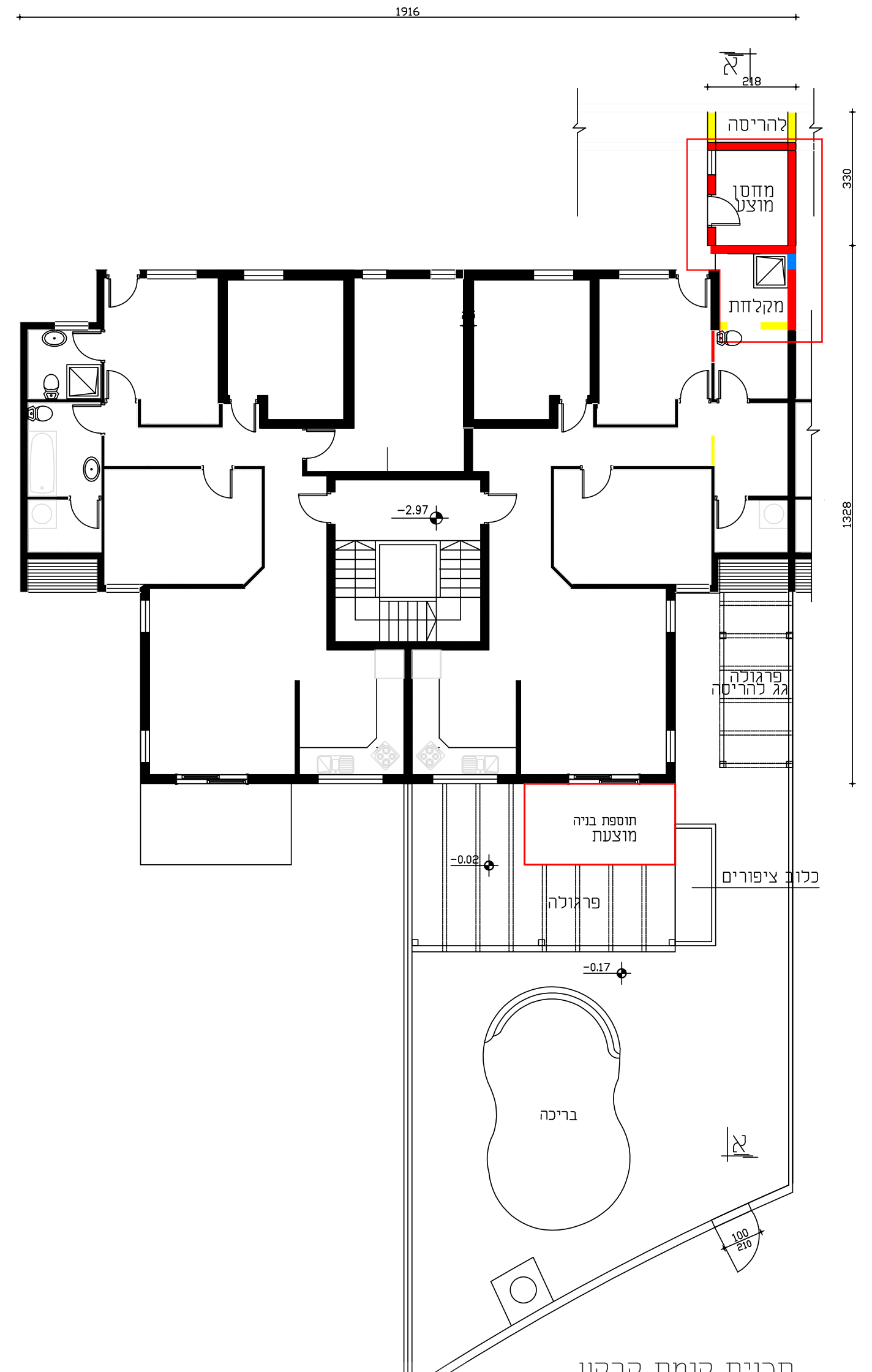
1916
218
330
1268
1328
להריסה
מחסן מוצע
מקלחת
-2.97
פרגולה
גג להריסה
תוספת בניה מוצעת
-0.02
כלוב ציפורים
-0.17
בריכה
100
210

תכנית קומת קרקע
קנ.מ. 1:100

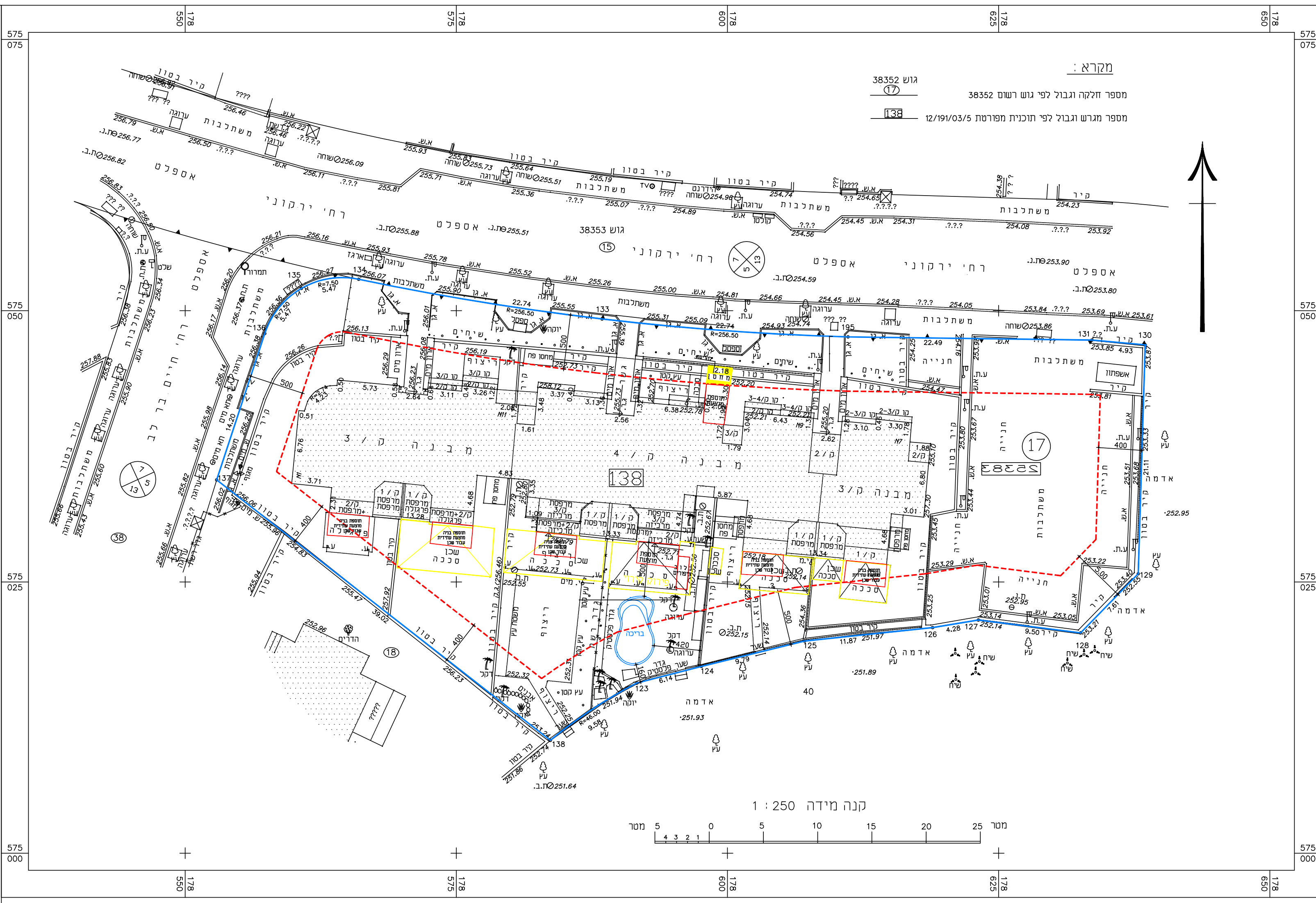
מקרא :
גוש 38352
17
מספר חלקה וגבול לפי גוש רשום 38352
138
מספר מגרש וגבול לפי תוכנית מפורטת 12/191/03/5
רח' ירקוני
רח' חיים בר לב
אספלט
משתלבות
קיר בטון
גוש 38353
מבנה ק/3
מבנה ק/4
138
17
בריכה
אדמה
קנה מידה 1 : 250
מטר 5 0 5 10 15 20 25 מטר

נספח בינוי לתכנית

מס' 605-0668756

מגורים במגרש 138, רח' עמוס ירקוני 9/9,
שכ' ו, ב"ש

נספח לתכנית גליון 1 מתוך

תחולה	
תיאור	נספח בינוי מנחה ומחייב לגבי מיקום התוספות
תאריך עריכת הנספח	18/12/2018

רשימת התרשימים	קנ"מ
מצב מאושר	1: 250
מצב מוצע	1: 250
נספח בינוי	1: 250
שם תרשים	–

שמות והחתימות:

עורך הנספח	שם: רחל ברבי	חתימה: F:\??? ??????\????? 001.jpg
	תאגיד: רחלי אדריכלות	

מקרא:

גבול התכנית	🟦	מבנה קיים	▨
קו בניין	🟥	בנייה חדשה	🟥
גבול חלקה		הריסה	🟨
גבול מגרש		מספר מגרש	138
מספר גוש			
מספר חלקה ותא שטח	17		

נספח בינוי 605-0668756 25/09/2019 12:12:00 תכנית