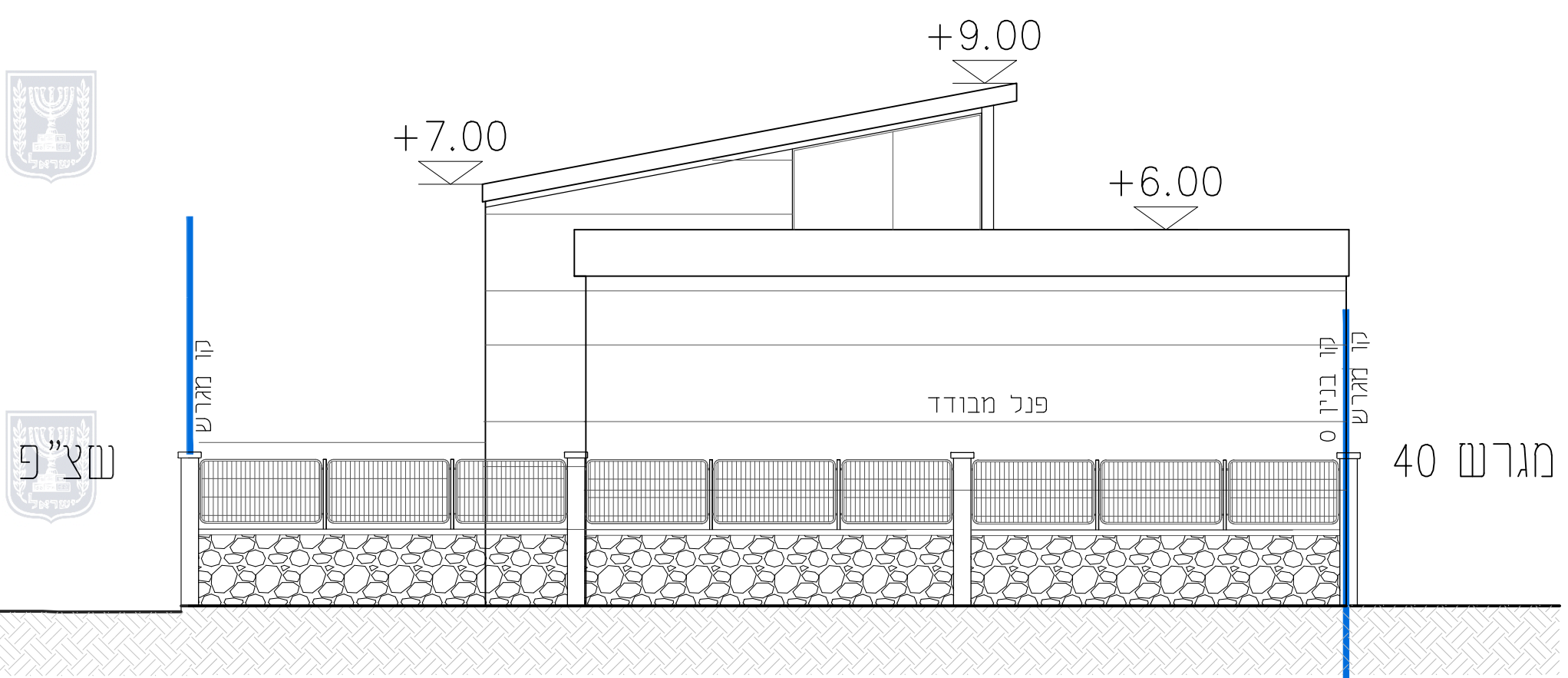


תכנית קומת קרקע
ק.מ. 1:100

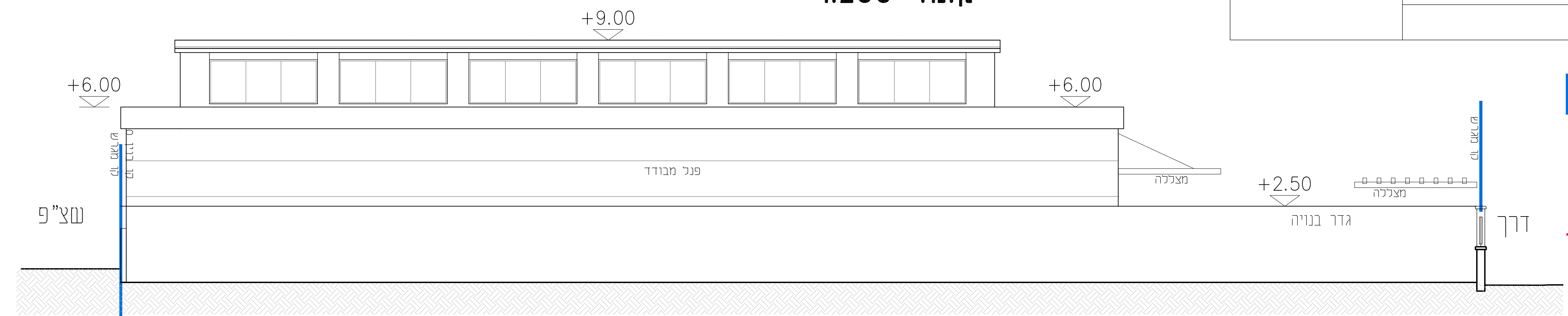


תכנית גגות על רקע המדידה
ק.מ. 1:200

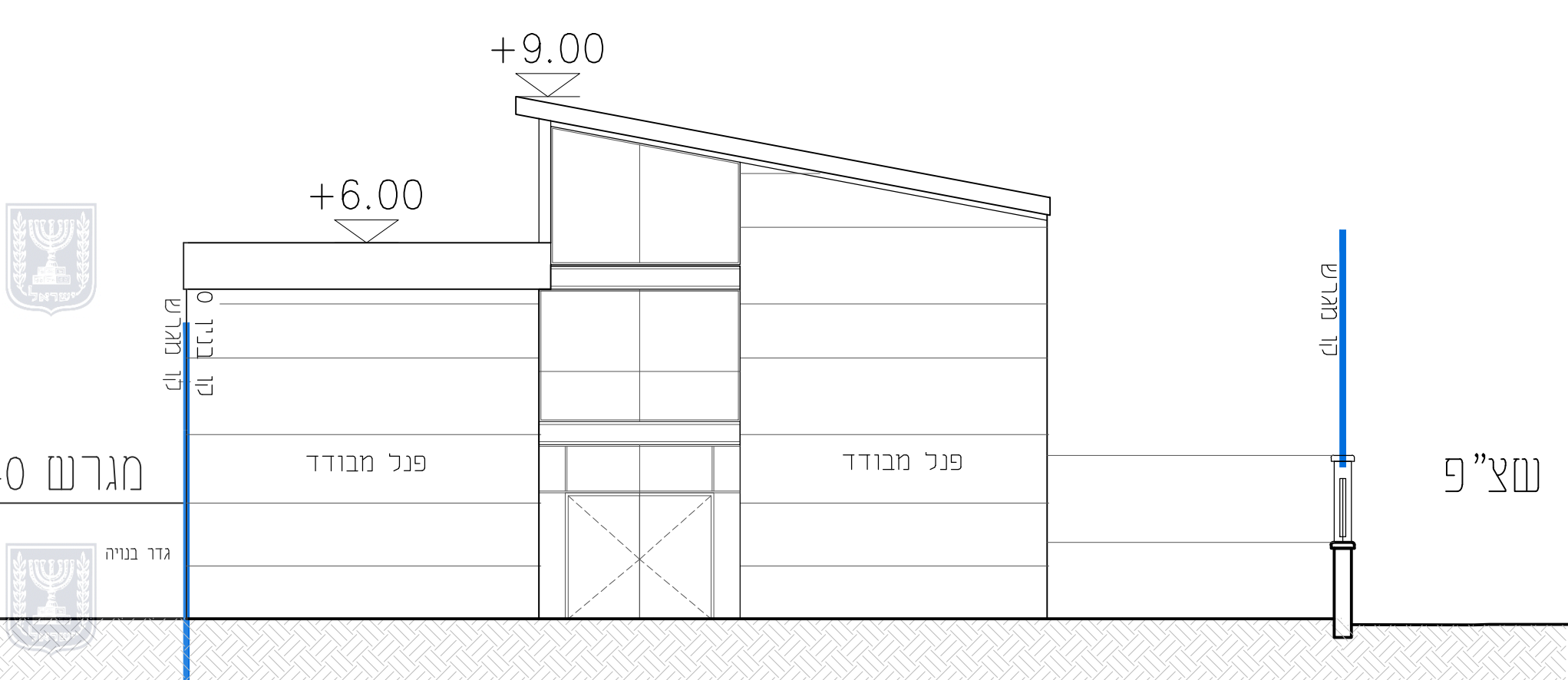
נספח בינוי	
602-0907394	
מגרש 41, אזור תעשייה שחורת אילת	
נספח לתכנית	גליון 1 מתוך 1
תחולה	נספח הבינוי מנחה מחייב לקווי הבניין
תיאור תאריך עריכת הנספח	21/02/21
רשימת התרשימים	קנ"מ
תכנית בינוי	1:200 1:100
תכנית מדידה	-
שמות וצתימות:	
עורך הנספח	שם: איריס חכם
מקרא:	תאריך:
גבול התכנית	צתימה:
גבול תא שטח	
מספר תא שטח	356
קו בנין	



חזית מערבית
ק.מ. 1:100



חזית דרומית
ק.מ. 1:100



חזית מזרחית
ק.מ. 1:100



חזית צפונית
ק.מ. 1:100

