חוק התכנון והבנייה, התשכ"ה - 1965
תכנית מפורטת

מס' 605-1068014

מגורים ברח' בן חיים פאול 35, שכונה נחל בקע, באר שבע

נספח בינוי מנחה המחייב לגבי מיקום החופסות	גליון 1 מתוך 1
מחוז	באר שבע
מרחב תכנון מקומי	באר שבע
רשות מקומית	באר שבע
ישוב	באר שבע
תאריך	01.06.2022

שם התרשים	קנ"מ
נספח בינוי	1:250
תרשים נוסף	-
תרשים נוסף	-

שמות וחתימות:

מגיש הנספח	קיאזימוב ולדיה		חתימה:
	כתובת: בן חיים פאול 35, ב"ש		
	טלפון: 052-5855388	פקס:	
מגיש הנספח	קיאזימוב סלי		חתימה:
	כתובת: אפרים לוזון 38, ב"ש		
	טלפון: 052-5855388	פקס:	
עורך הנספח	סבטלנה כצנלסון אדריכלית		חתימה:
	כתובת: חיים גרינברג 19/5, ב"ש		
	טלפון: 054-4530016	פקס: 072-2578888	דוא"ל: katsenelson.arch@gmail.com
גורם מאשר	שם:		תאריך:
	תאגיד:		חתימה:

D:\Esek\project\2021\valeriy-shinui taba\binui-1.dwg

תכנית העמדה קנ"מ 1:250

מקרא

- גבול תכנית
- תוספת בניה
- הריסה
- קו בנין
- גבול תא שטח ומספרו 000
- בנין קיים
- מס' הדרך
- קו בנין רוחב הדרך

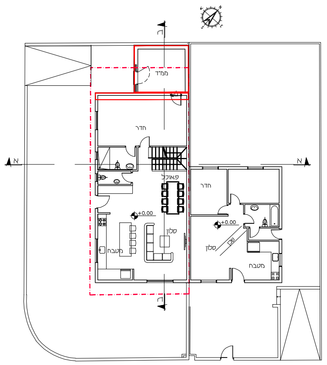

תוכנית קומת כניסה
קנ"מ 1:250

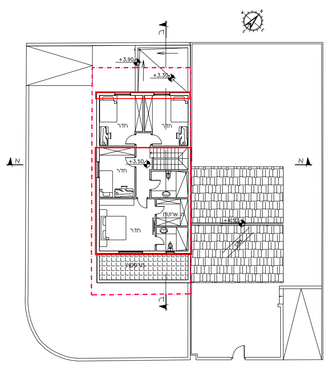

תוכנית קומה א'
קנ"מ 1:250

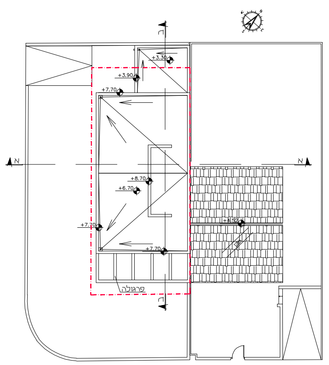

תוכנית גג
קנ"מ 1:250

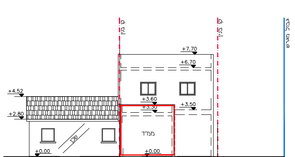

חזית צפון מערבית
קנ"מ 1:250

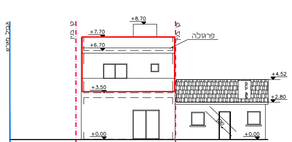

חזית דרום מזרחית
קנ"מ 1:250

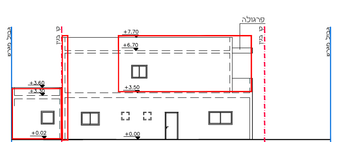

חזית דרום מערבית
קנ"מ 1:250

חתך ב-ב
קנ"מ 1:250

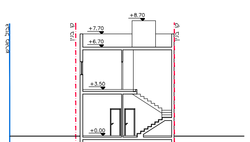

חתך א-א
קנ"מ 1:250

תכנית: 605-1068014 01/06/2022 19:22:17 נספח בינוי מחייב לעניין מיקום חופסות הבניה