תכנית העמדה

קנ"מ 1:250

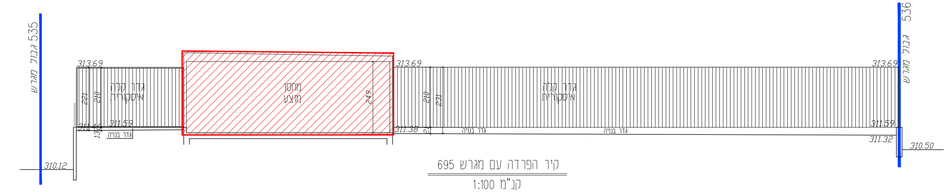

קיר הפרדה עם מגרש 695

קנ"מ 1:100

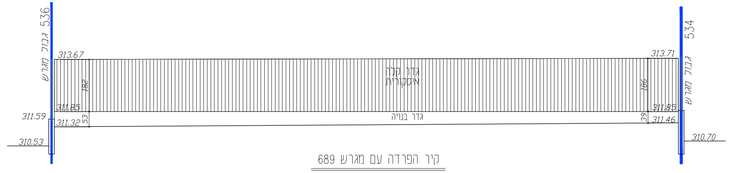

קיר הפרדה עם מגרש 689

קנ"מ 1:100

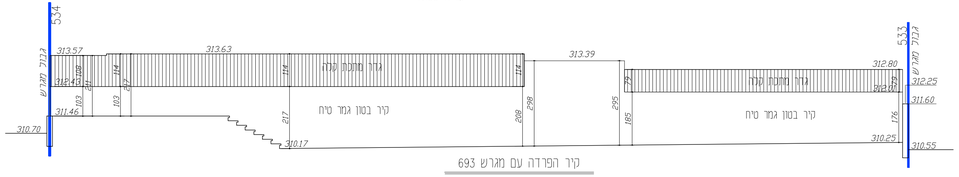

קיר הפרדה עם מגרש 693

קנ"מ 1:100

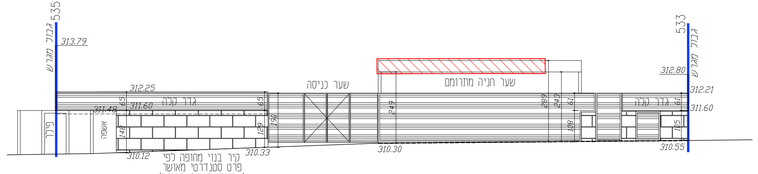

קיר הפרדה לחזית רחוב

קנ"מ 1:100

חוק התכנון והבנייה, התשכ"ה – 1965

תכנית מפורטת

מס' 614-0890178

מגורים במגרש מס' 694
רח' סתונית 19, עומר

נספח בינוי רקע	גליון 1 מתוך 1
מחוז	דרום
מרחב תכנון מקומי	עומר
רשות מקומית	עומר
ישוב	עומר
תאריך	06.08.20

שם התרשים	קנ"מ
נספח בינוי	1:250
תרשים נוסף	-
תרשים נוסף	-

שמות וחתימות:

מגיש הנספח	שם: **רוזנטל (פילוביץ) יערית**		חתימה:
	כתובת: סתונית 19, עומר		
	טלפון: 050-5188888	פקס:	
ערך הנספח	שם: **סבטלנה כצנלסון אדריכלית**		חתימה:
	כתובת: זייס גרינברג 19/5, ב"ש		
	טלפון: 054-4530016	פקס: 072-2578888	דוא"ל: katsenelson.arch@gmail.com
גורם מאשר	שם:		תאריך:
	תאגיד:		חתימה:

מקרא

- בנין קיים
- מס' הדרך
- קו בנין
- רוחב הדרך
- גבול תא שטח ומספרו (000)
- גבול תכנית
- תוספת בניה
- קו בנין
- קו בנין עיקי

תכנית 614-0890178 מיום 17:59:58 07/08/2022