

מחזור חיפה

מרחב תכנון מקומי

מנשה אלונה

תכנית ג'ד\1203

משרד הנדסה אזרחית ובע"מ
מחזור חיפה
15-1-2001
כת"ב
ד"ר ע"ש

תכנית שינוי מתאר מקומית מס' ...
המהווה שינוי לתכנית מפורטת מס' ...
מש"ח 12 - קבוצ' להבות חביבה הנקראת:
דרך מסי 444
קטע מדרך מס' 581 עד להבות חביבה
הרחבה לרוחב מסלולי

בעל הקרקע : מדינת ישראל ואזורים
היוזם ומגישה התכנית: משרד התשתיות
הלאומיות, מע"צ-משרד ראשי

עורך התכנית : תדס-הנדסה אזרחית בע"מ
שטח התכנית : 217.5 דונם
תאריך : 26.08.99

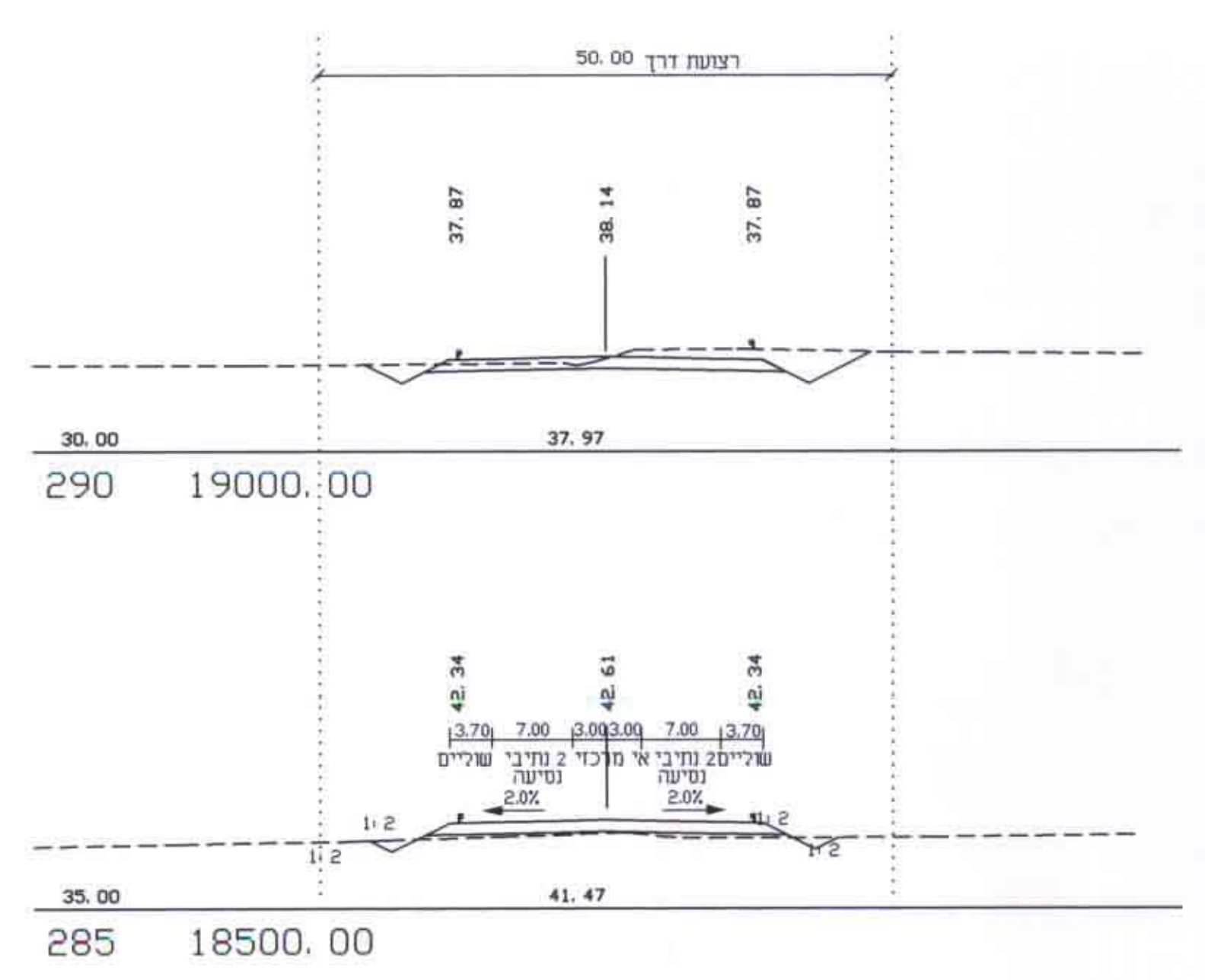
נספח מס' 2 - חתכי רוחב

עקרוניים

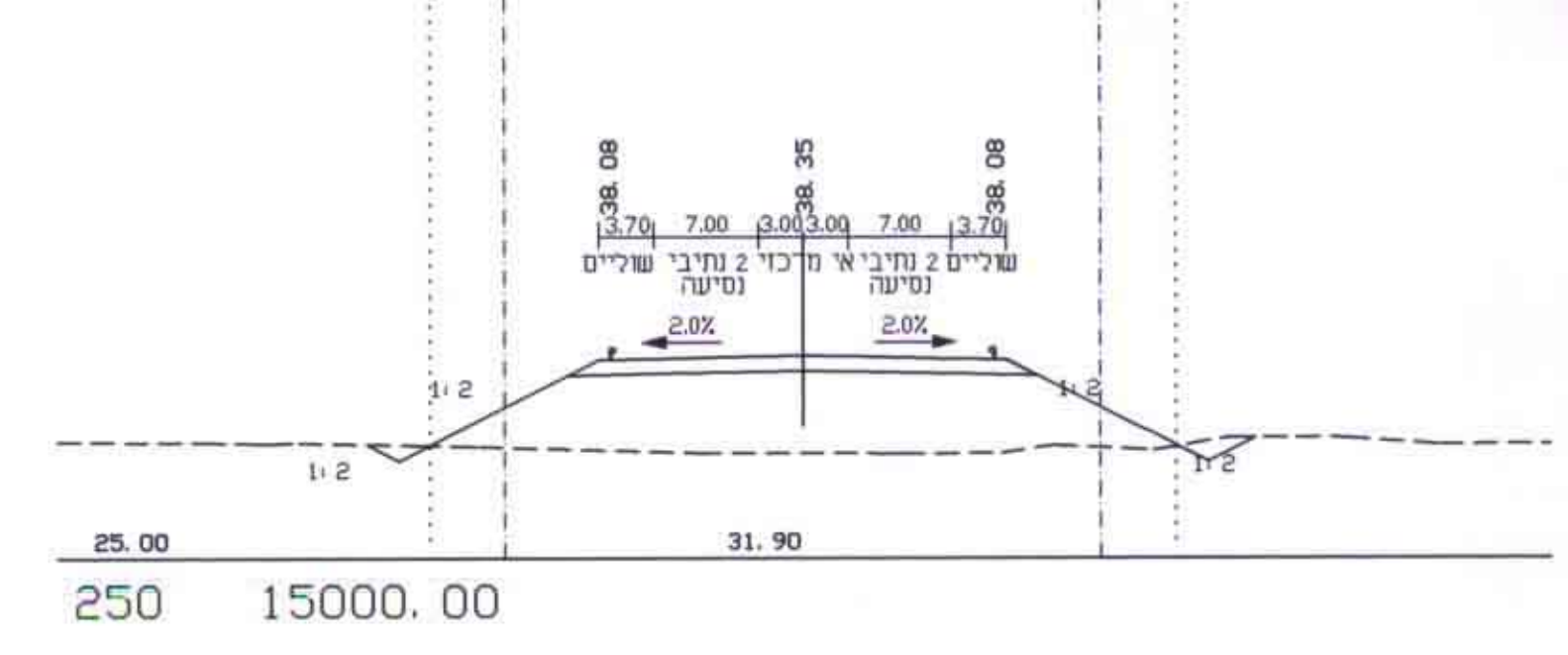
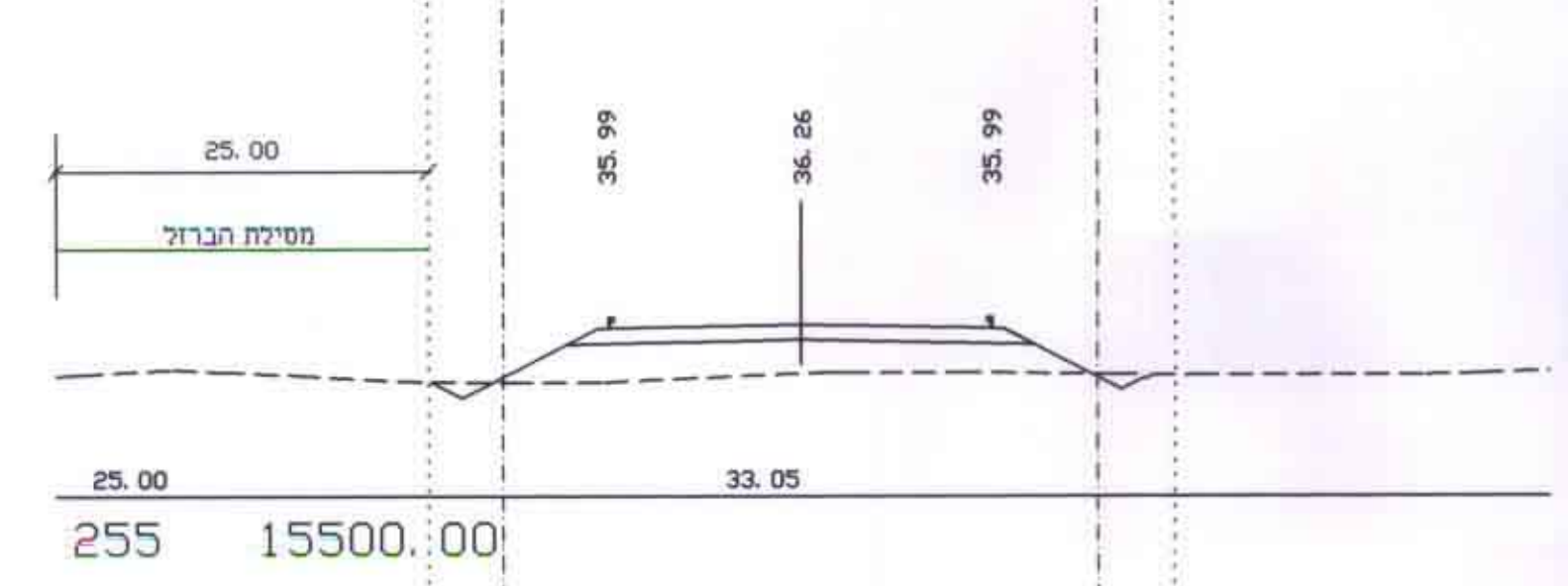
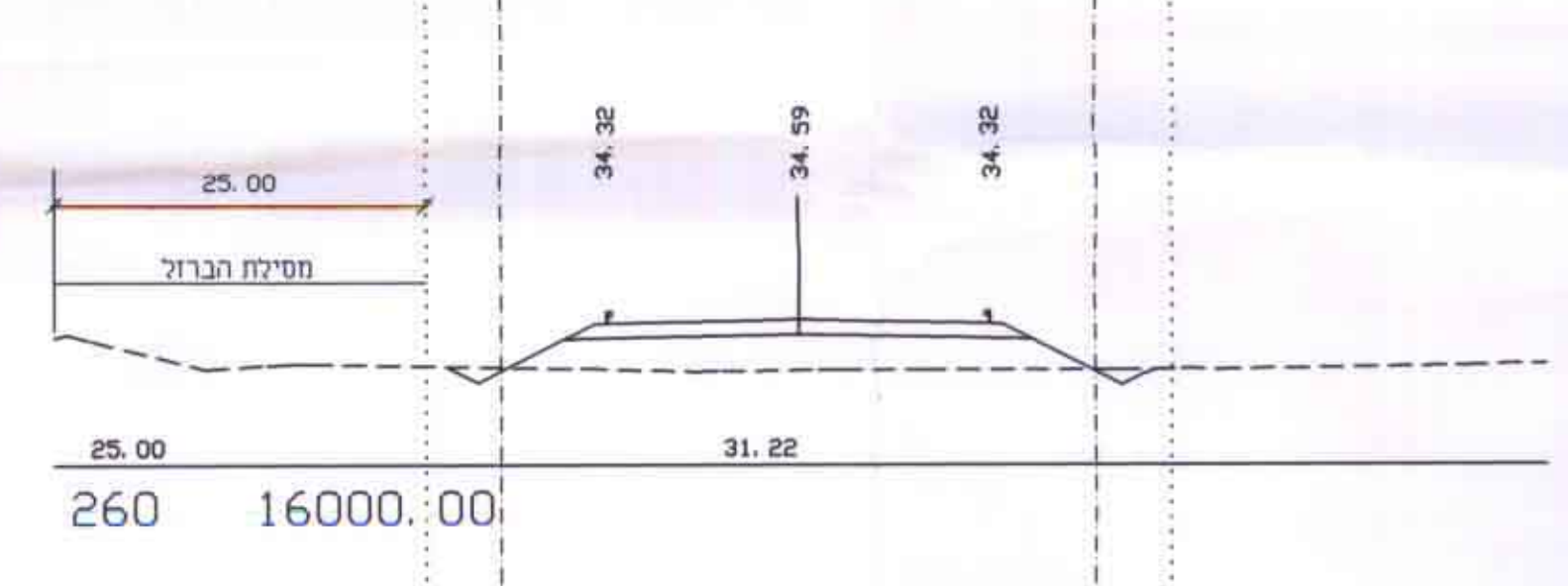
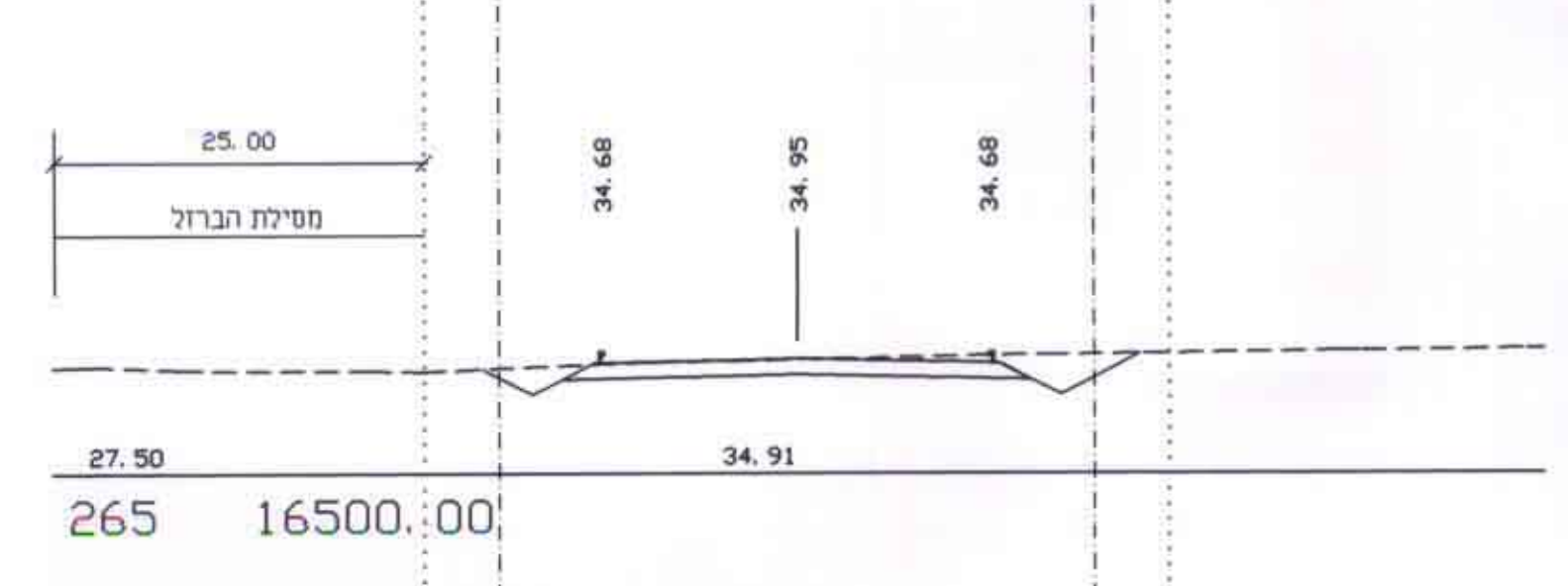
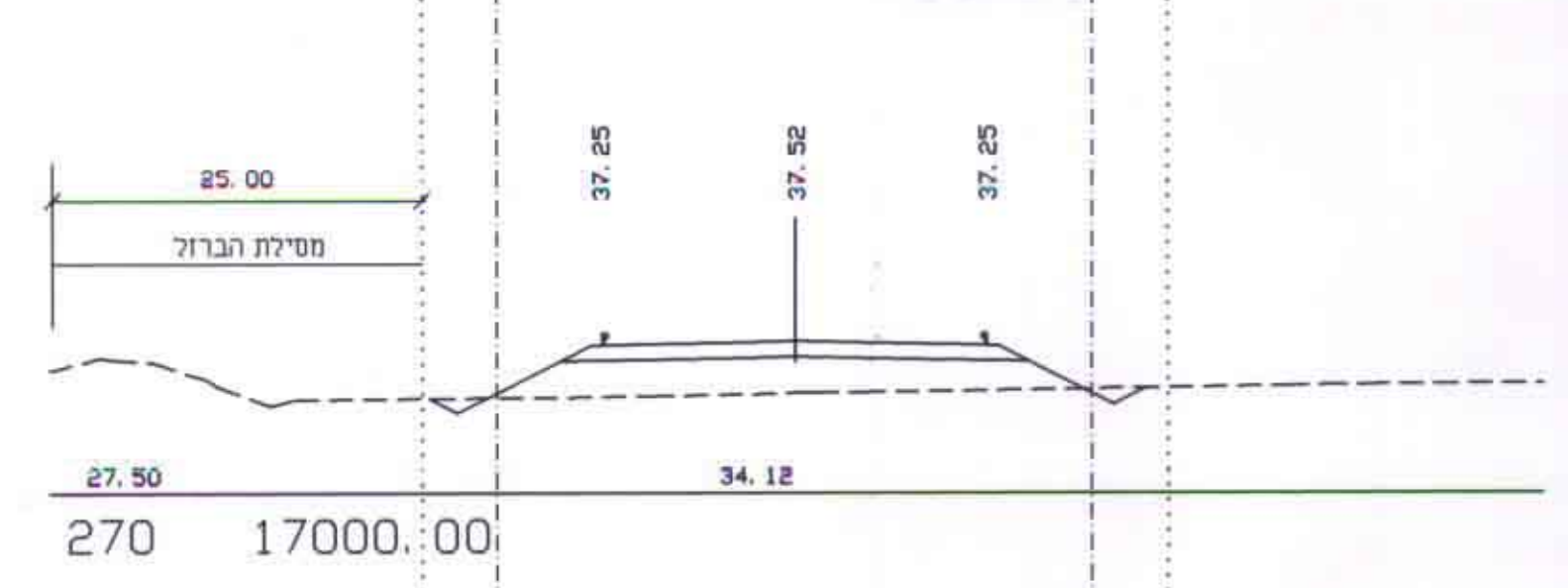
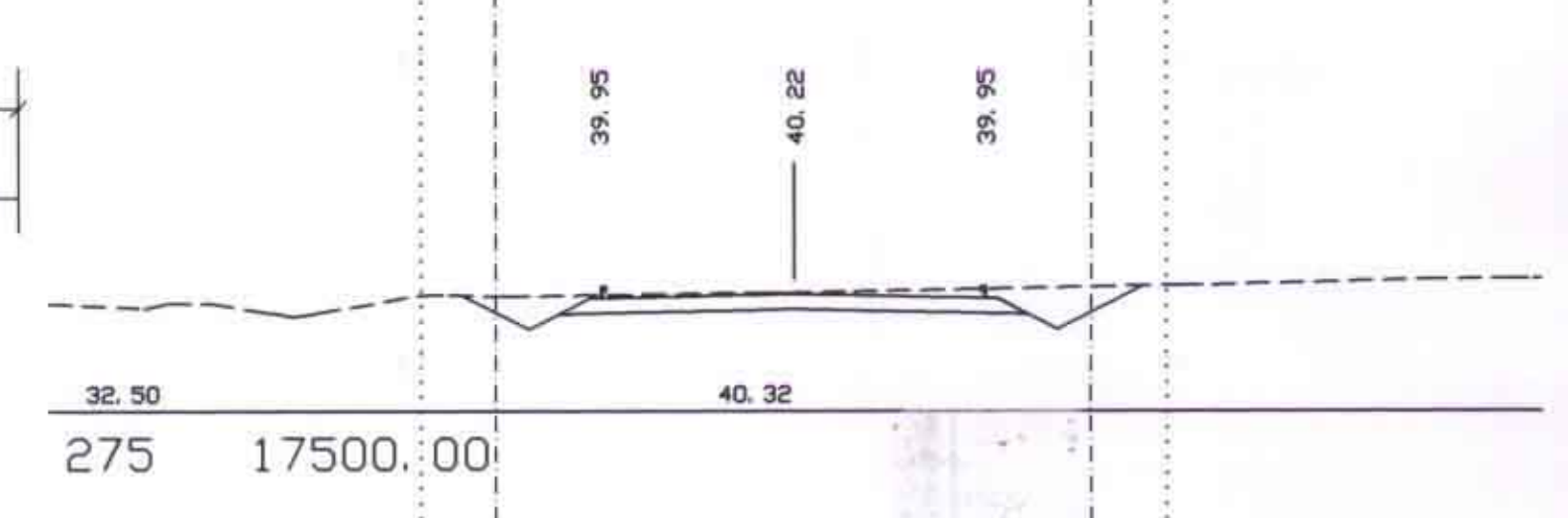
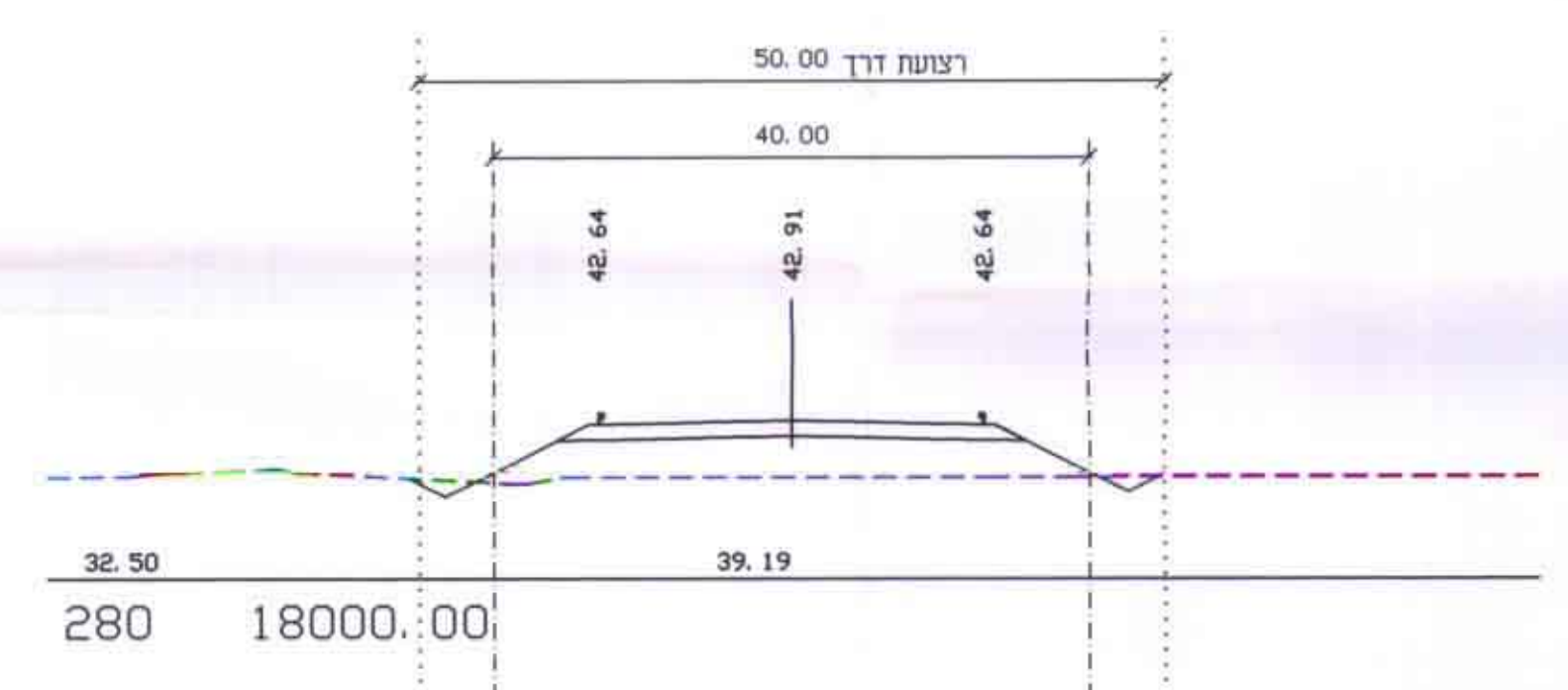
קני"מ 1 : 500

משרד הנדסה אזרחית ובע"מ
תדס הנדסה אזרחית בע"מ
מחזור חיפה
15-1-2001
כת"ב
ד"ר ע"ש

הודעה על תיקון תוכנית מס' ...
פרוטוקול פיקוח: 1862
תע"מ: 9-3
הודעה על אישור תוכנית מס' ...
פרוטוקול פיקוח: 1862
תע"מ: 9-3

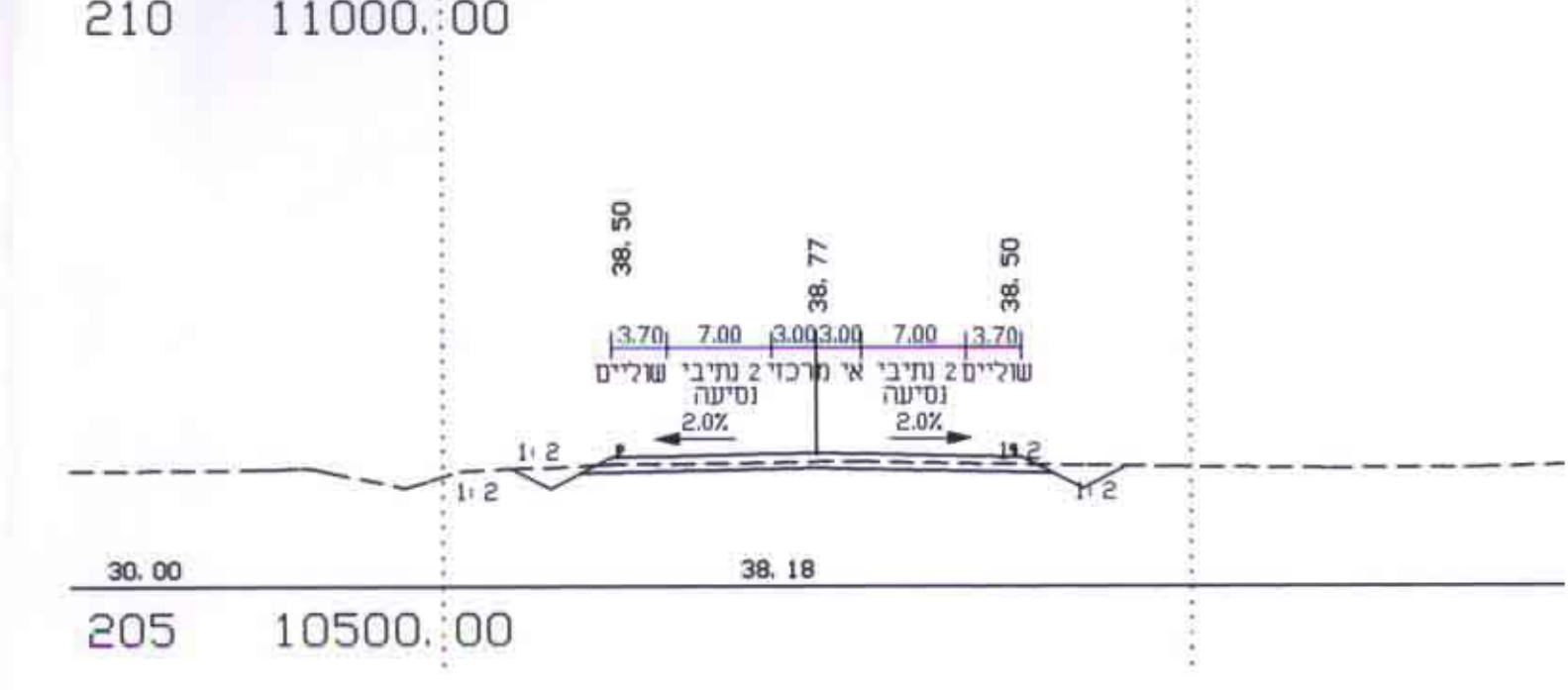
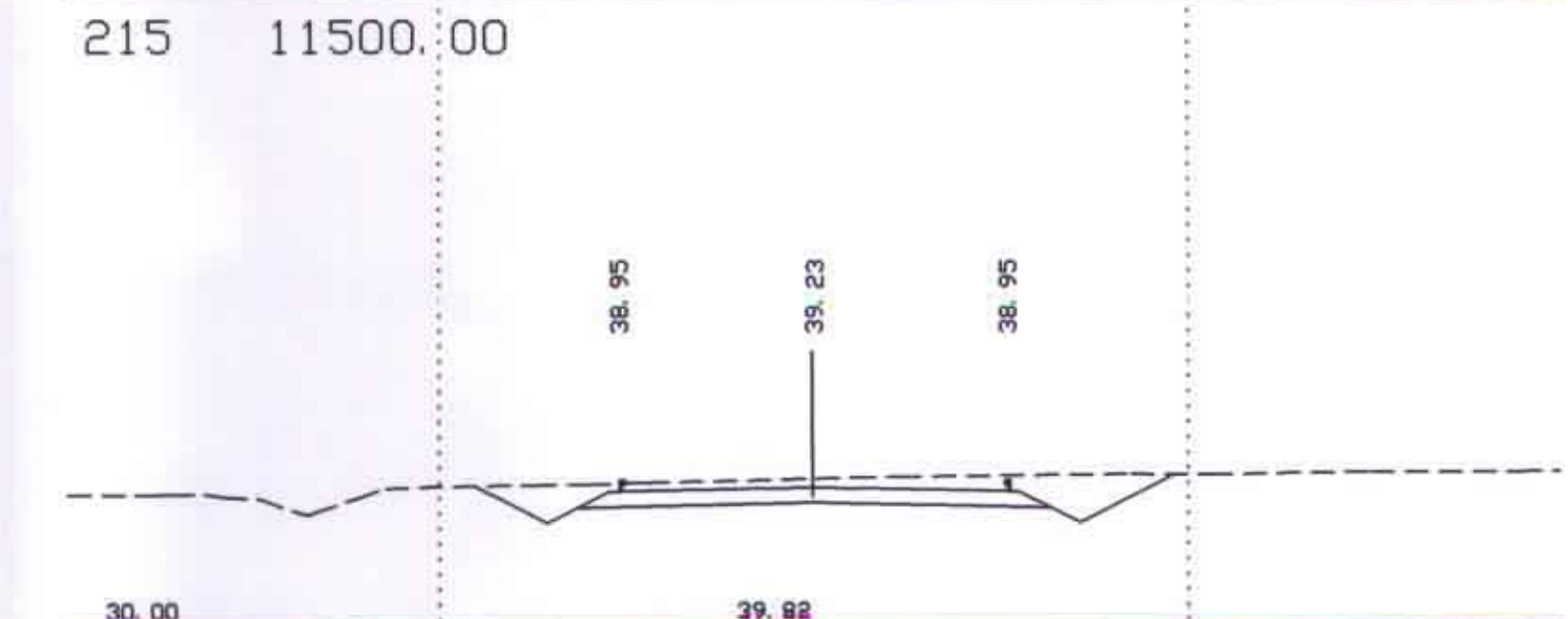
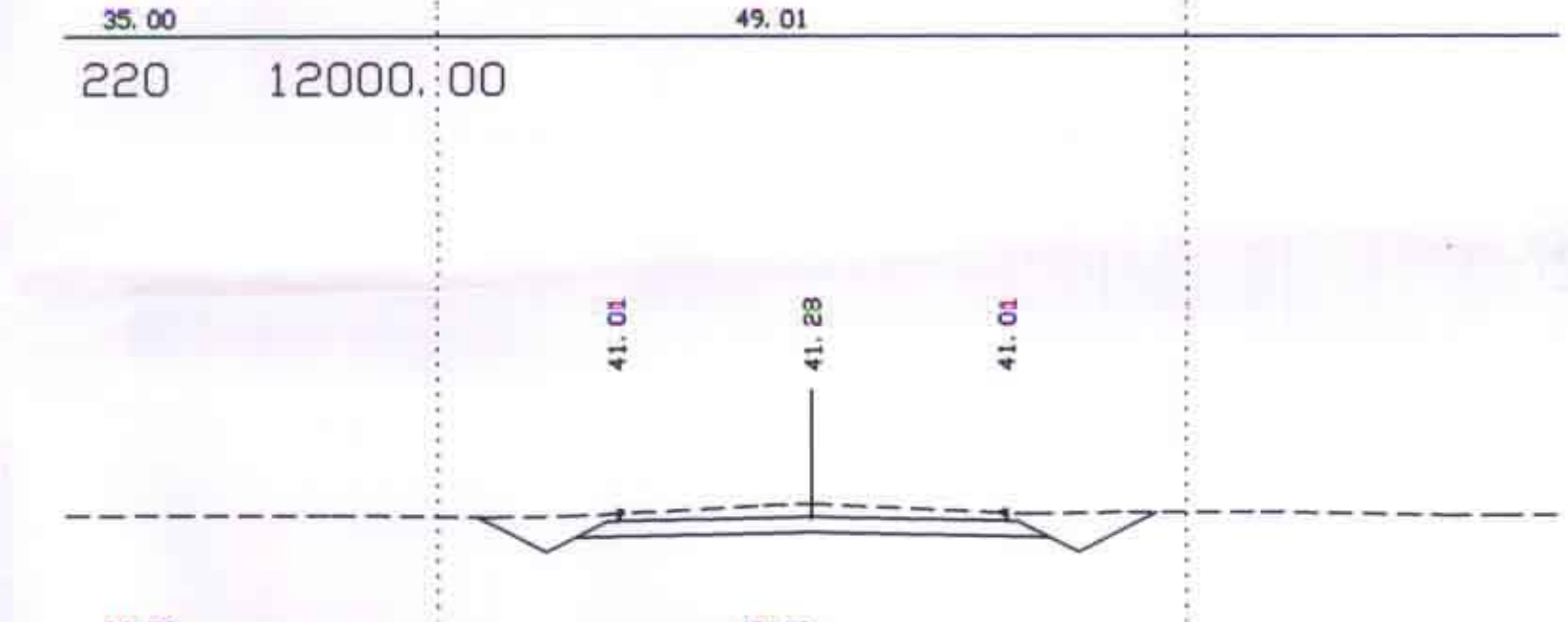
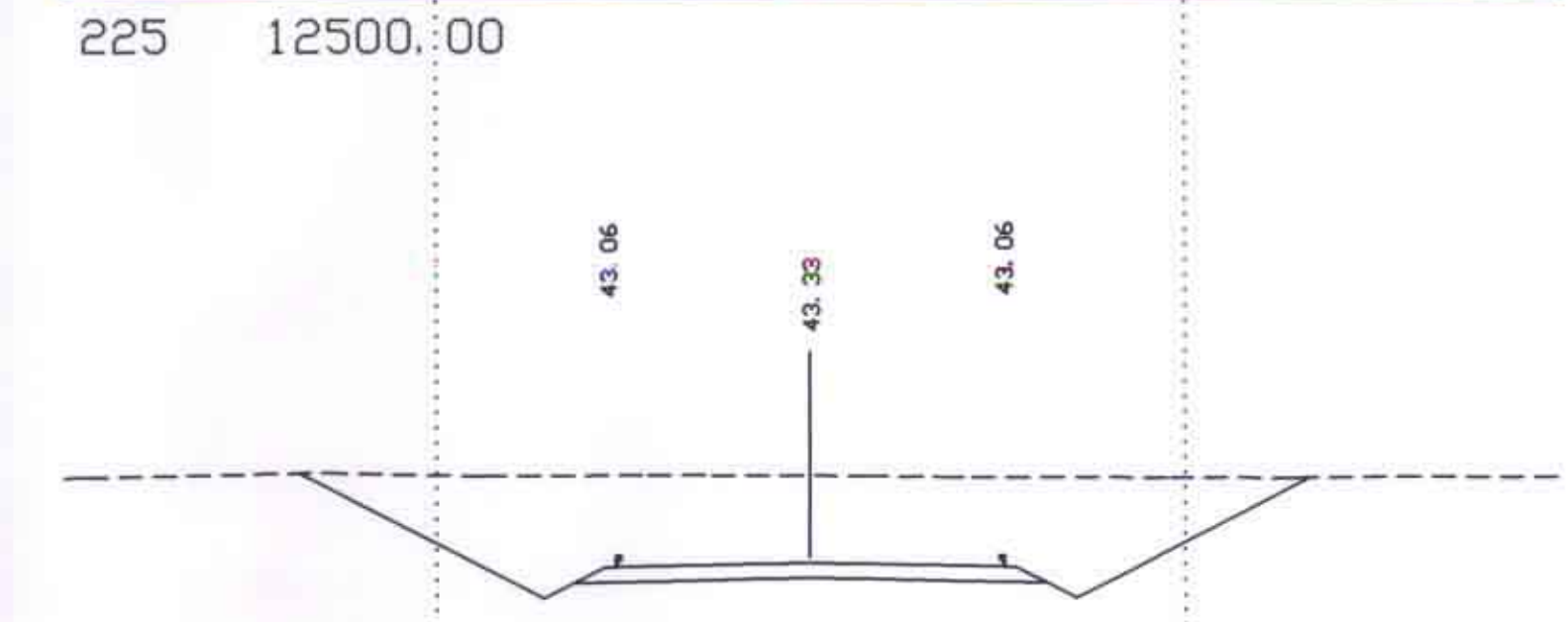
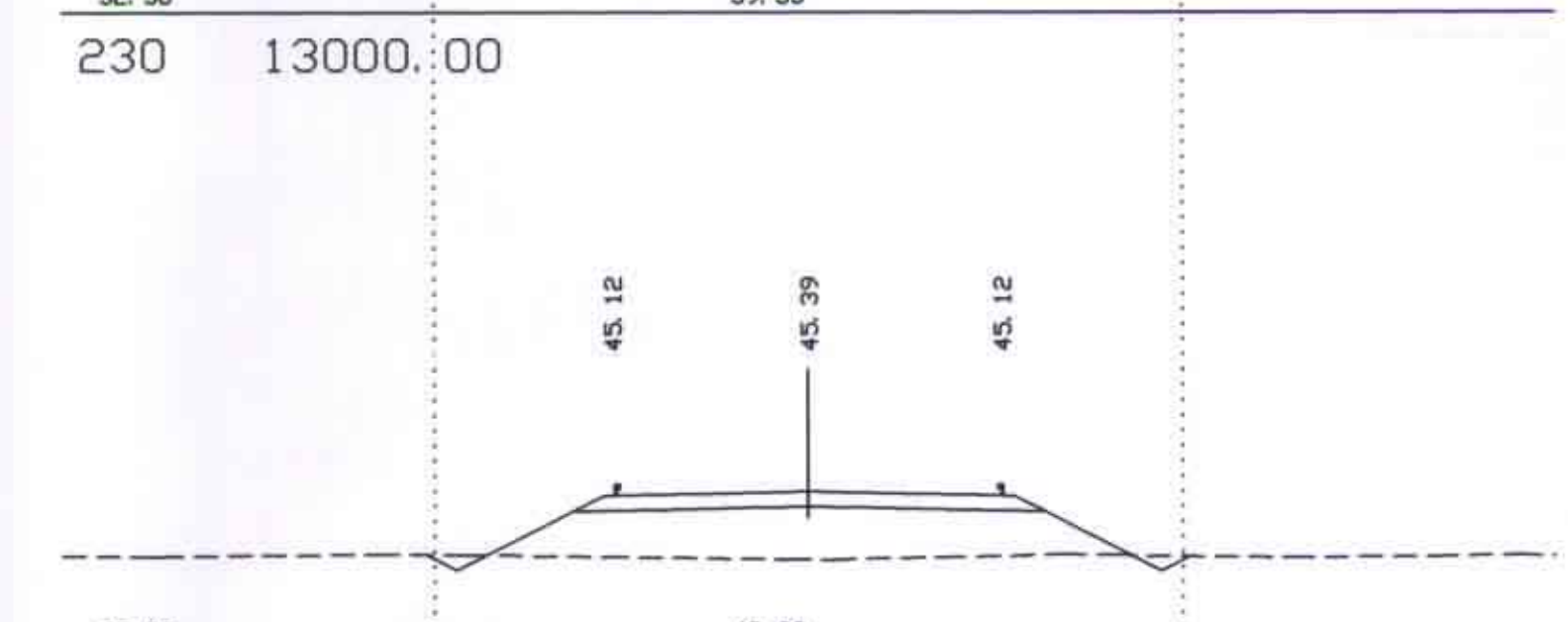
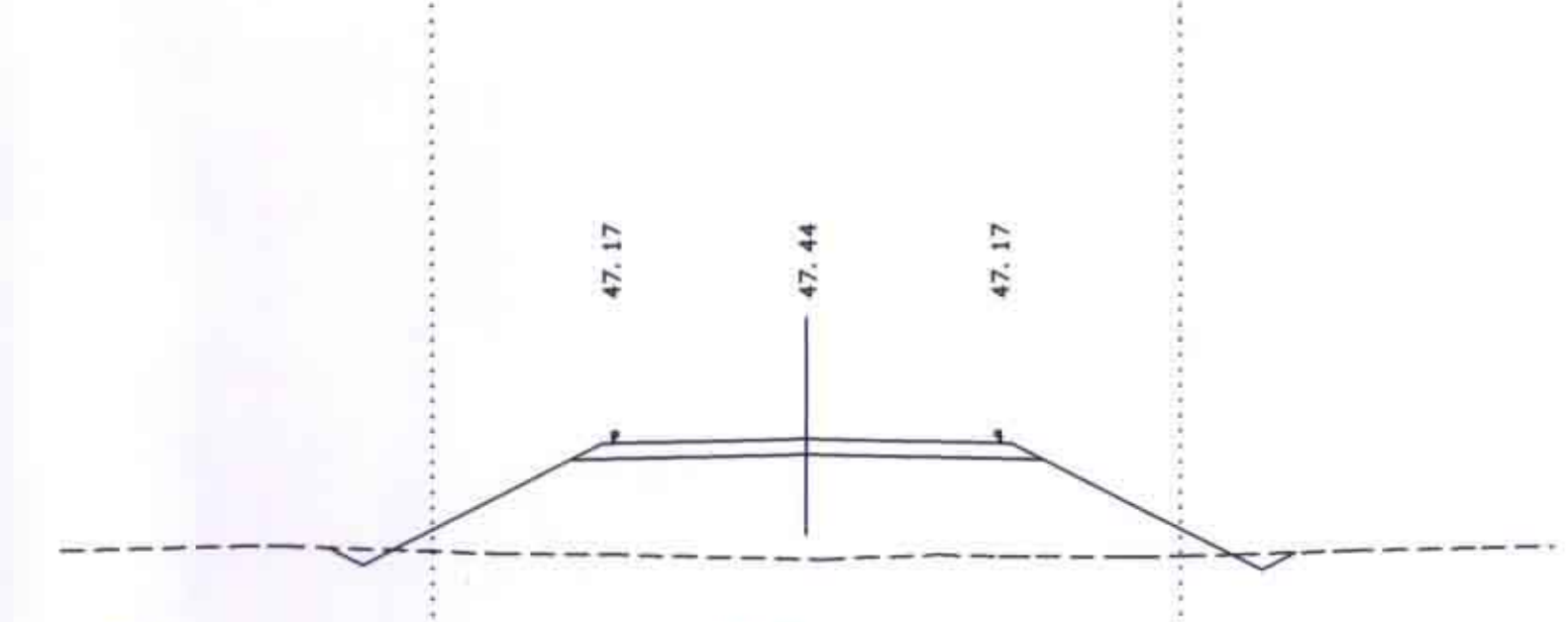
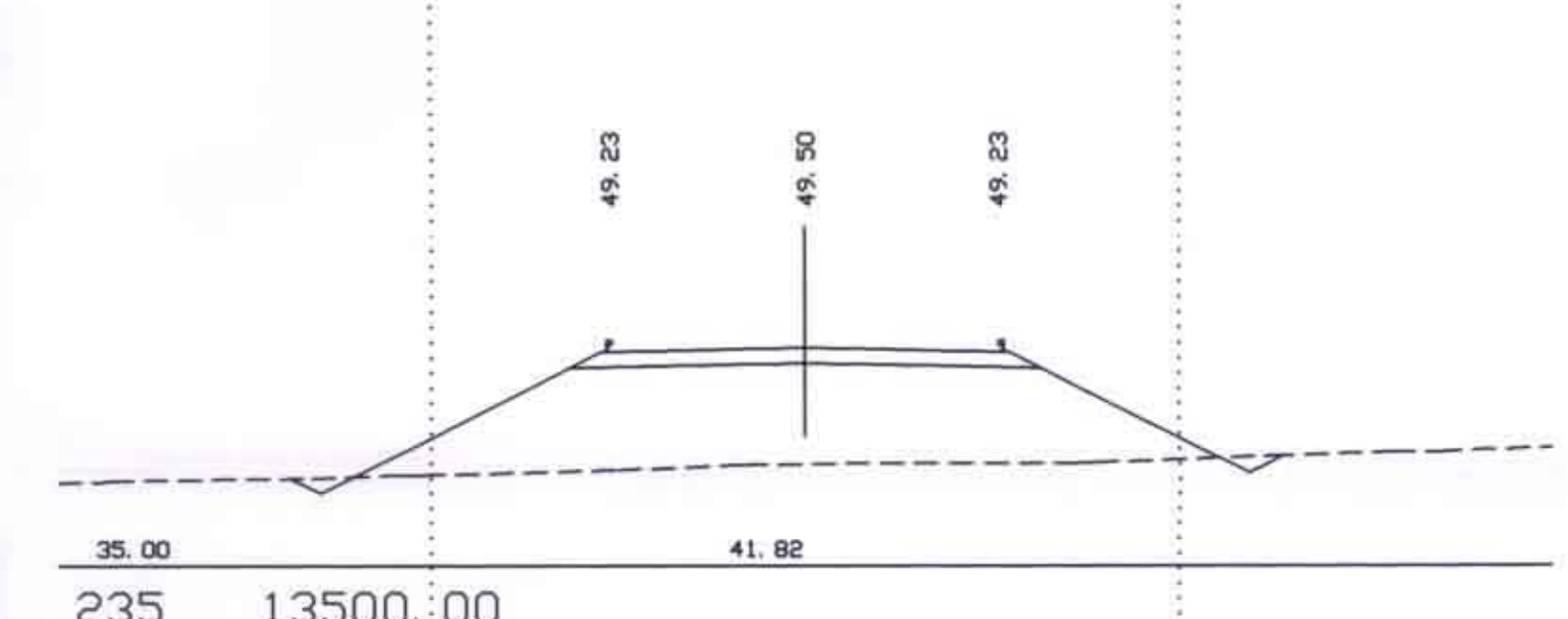
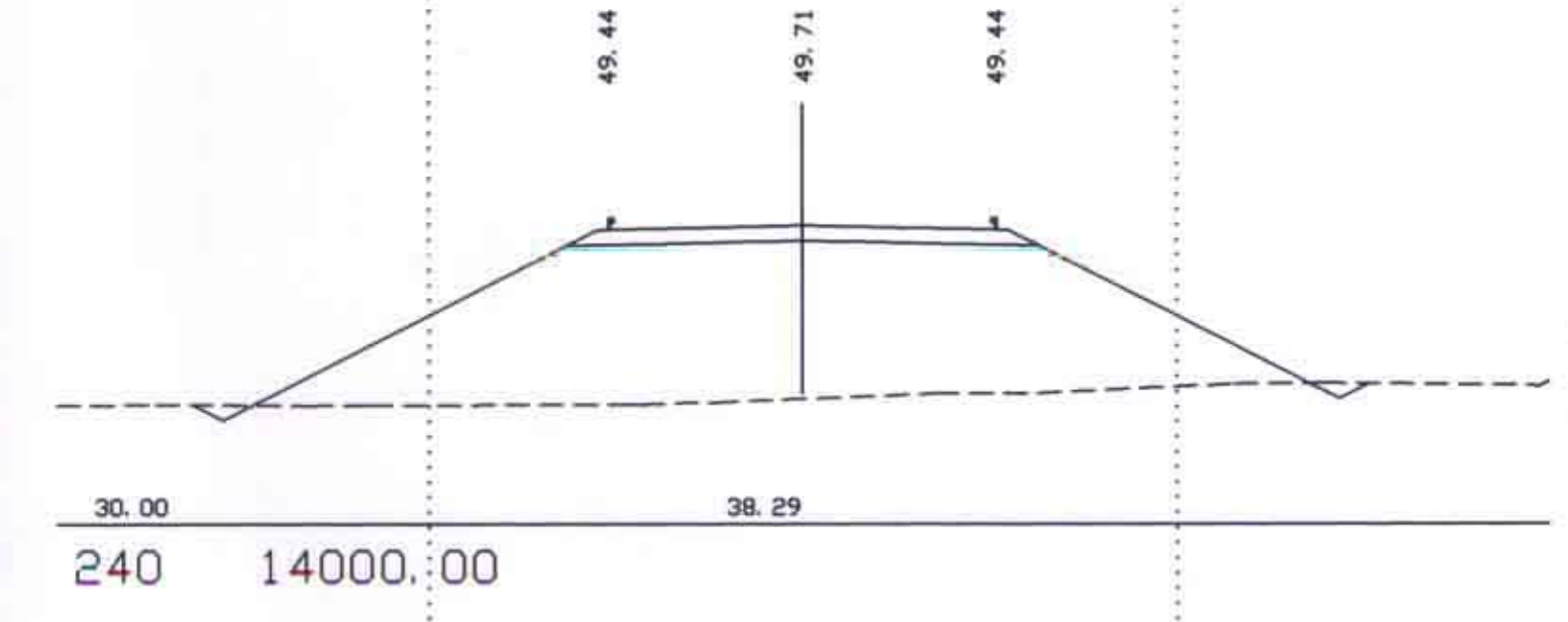
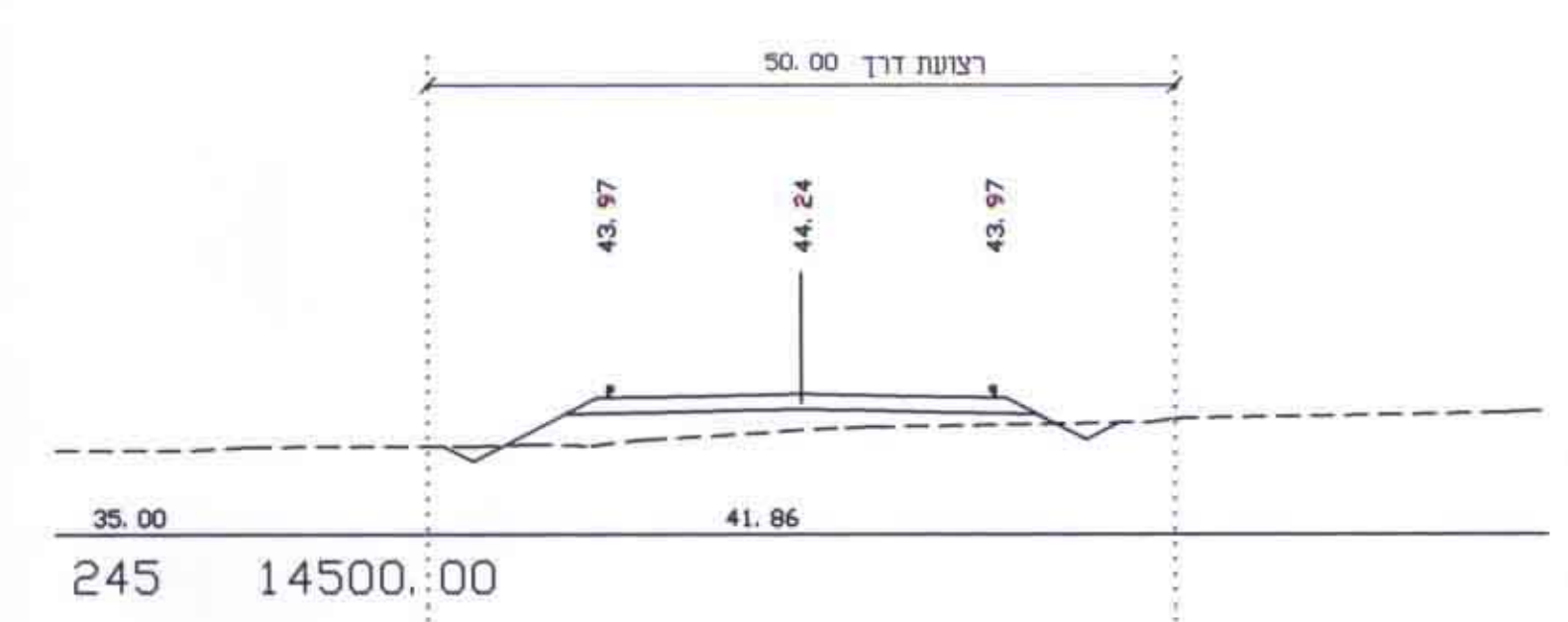


תחום ג'ד 1203 (חתכים 281-294)



תחום מז' 1191 (חתכים 246-280)

קטע חציית
מסילת הברזל
(236-237)



תחום תמ"א\אלונה 161 (חתכים 245-205)

25.00
מסילת הברזל

קטע צמוד למסילת
הברזל (מערב)
(255-275)

