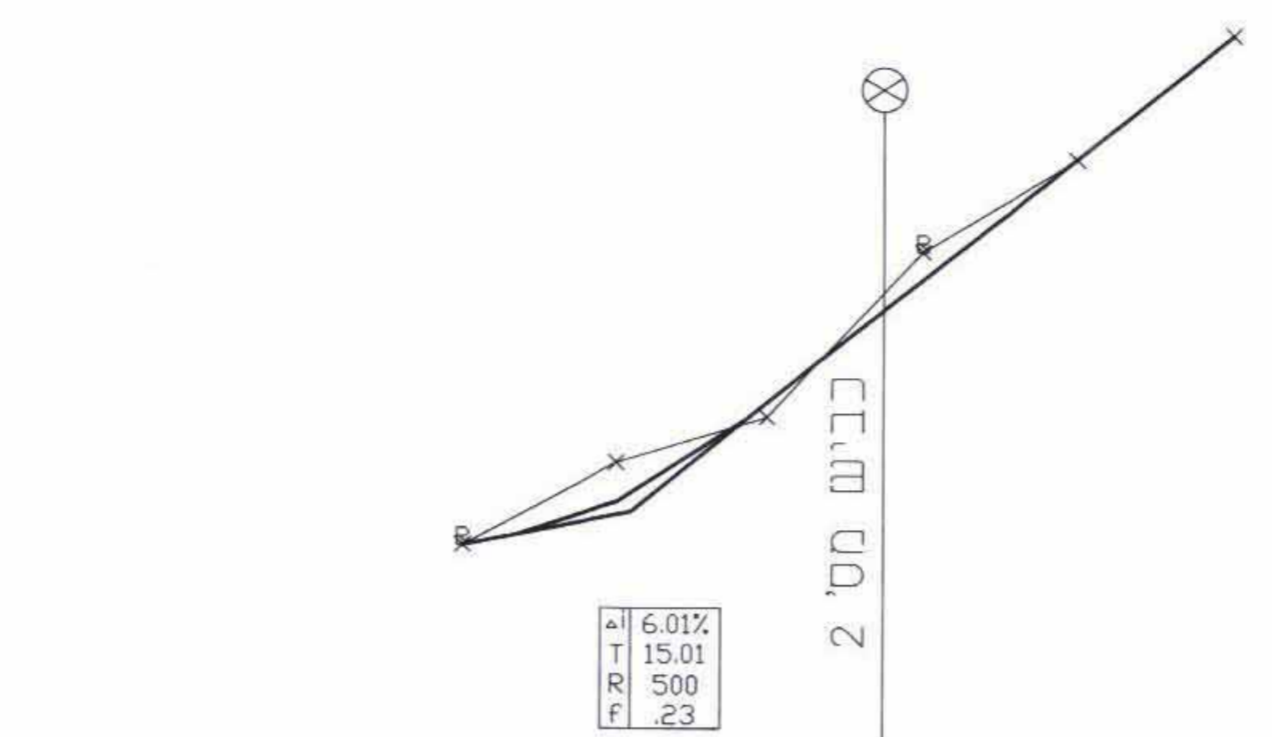


קנה מידה 1:500



**כביש מס' 5**

רום כביש מתוכנן	198.91	199.05	200.55	202.42	204.03	205.67
רום קרקע טבעית	198.91	200	200.6	202.79	204.02	205.67
רום תעלה שמאלית						
רום תעלה ימנית						
שיפועים	1.99%	8%				
מרחק ביניים	20.2	20	20.34	20.04	20.55	
מרחק רץ	0	20.2	40.2	60.54	80.58	101.13
תוואי אופקי						
מס' נקודה	1\5	2\5	3\5	4\5	5\5	6\5

חתכים לאורך  
קנה מידה 1:100/1000

**משרד הפנים מחוז הצפון**  
חוס התכנון והכרייה תשכ"ח 1965  
**אישור תכנית מס' 13621/ג**  
הועדה המחוזית לתכנון ובנייה החליטה ביום 29.1.08 לאשר את התכנית תוצר גדול

**משרד הפנים מחוז הצפון**  
הודעה על אישור תוכנית מס' 13621/ג  
מס' תכנון 5811  
תאריך 27.5.08

מחוז הצפון ועדה מחוזית  
13-03-2008  
נתקבל  
נמנית עימות

כביש מס' 1

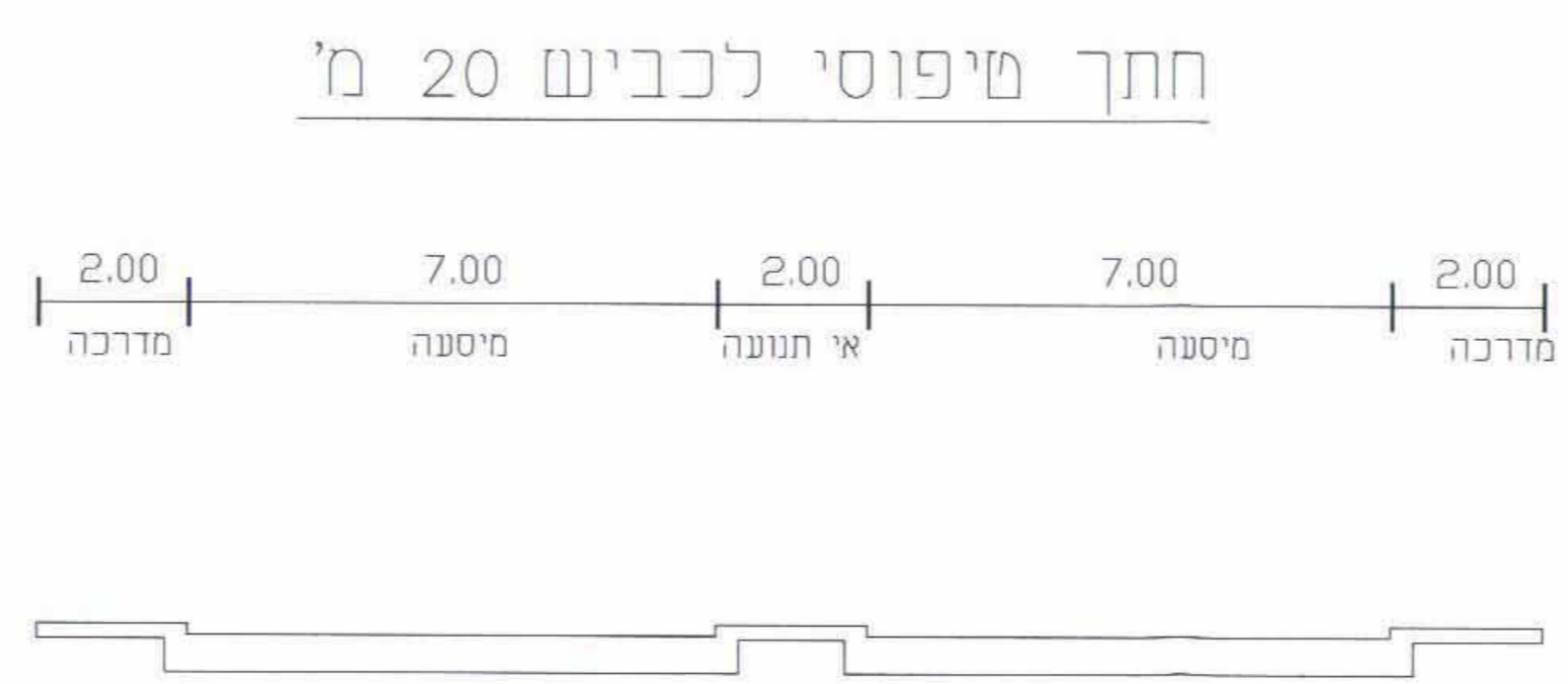
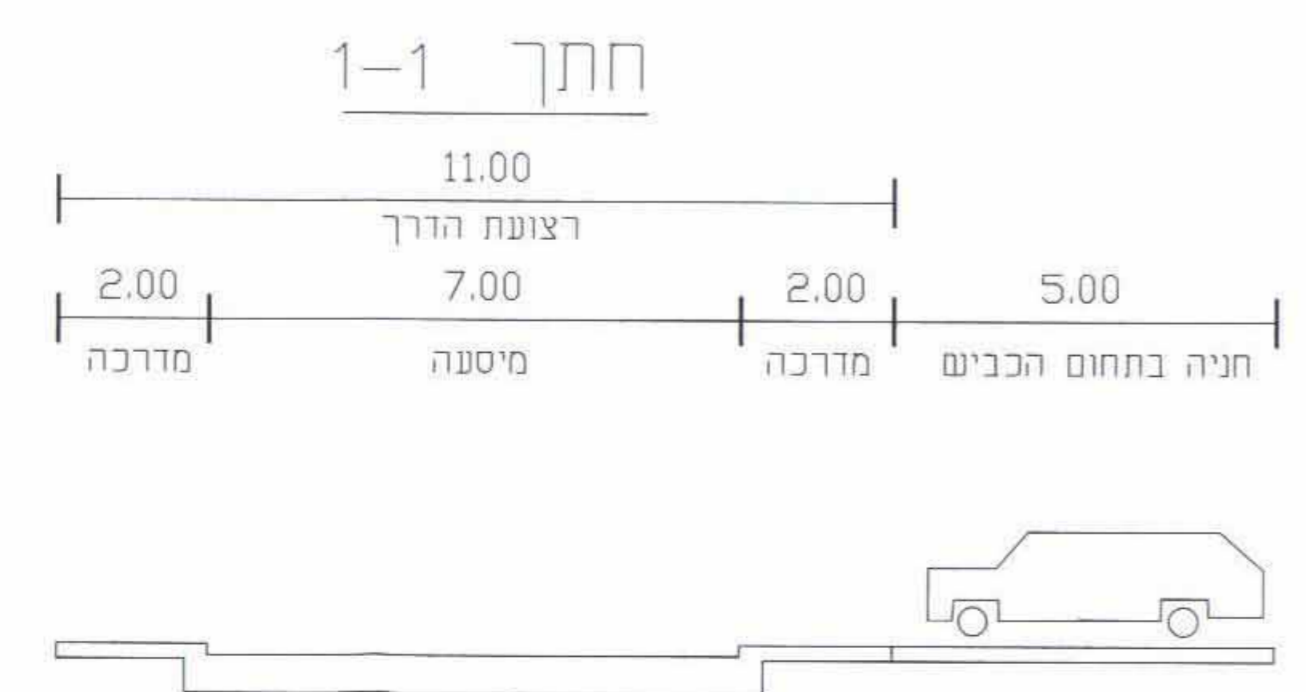
א	3.47%
ב	14
ג	207.88
ד	4.7

**כביש מס' 1**

רום כביש מתוכנן	202.09	202.96	204.05	206.66	208.48	209.94
רום קרקע טבעית	202.21	203	206.1	205.66	208.48	209.94
רום תעלה שמאלית						
רום תעלה ימנית						
שיפועים	5.3%	14%				
מרחק ביניים	17.42	20.76	20.16			
מרחק רץ	0	58.02	78.78	98.94		
תוואי אופקי						
מס' נקודה	3\1	4\1	5\1	6\1		

הסדרי חניה בהתאם לתשרים ולחישובים שבכנף

שמוש המרקע	שטחי בניה	דרישות חניה	חניה מתוכננת
בית מגורים	שטחי שדות (ברוטו) במ"ר	כפי תנאי ת"מ	4
סתימת שטחי בניה	שטחי שדות (נטו) במ"ר	4 סתימת חניית דרושת	4 סתימת חניית דרושת



**בסמ"ת טבעון**  
שכ' זבידאת  
ת.ב.ע מס' ג/13621

נספח תנועה

שם תוכנית	56505-א-2F
תוכנית מס'	2.21-C4
תאריך	28.08.05
מס' תוכנית	56505

**ח.פ.א.ה.ו.ש.ו.ת' שרותים הנדסיים בע"מ**

רובי רוטנברג, יו"ר  
רחוב הכרמל 14, תל אביב 6100  
טל: 03-6548999, 03-6548998  
פקס: 03-6548997  
Email: info@hpa-engineering.com