

תכנית מס' כ/מק/256ג'

"גבעת אלונים מערב"

תכנית מתאר מקומית הכוללת הוראות של תכנית מפורטת

נסכח תנועה - חתיים טיפוסיים

איחוד והקוה	סמכות ראשית	אופי התכנית
בהסכמת כל הבעלים	תעדה מקומית	תכנית שניתן מוכחה להוציא היתרים

מחוז: חיפה
 מרחב תכנון מקומי: קרית אתא
 רשות מקומית: קרית אתא
 שטח התכנית: 120,058 מ"ר (מדוד במחשב)
 קנה מידה: 1 : 100

גושים וחלקות בתכנית:

גוש	סוג הגוש	חלקות בשכמתו	חלקי חקמות
10259	מוסדר	29, 30, 31, 32, 33, 39, 42, 45	

ועדה מקומית לתכנון וביצוע: **קרית אתא**
 תעדה מקומית לתכנון וביצוע: **קרית אתא**
 תעדה מקומית לתכנון וביצוע: **קרית אתא**
 תעדה מקומית לתכנון וביצוע: **קרית אתא**

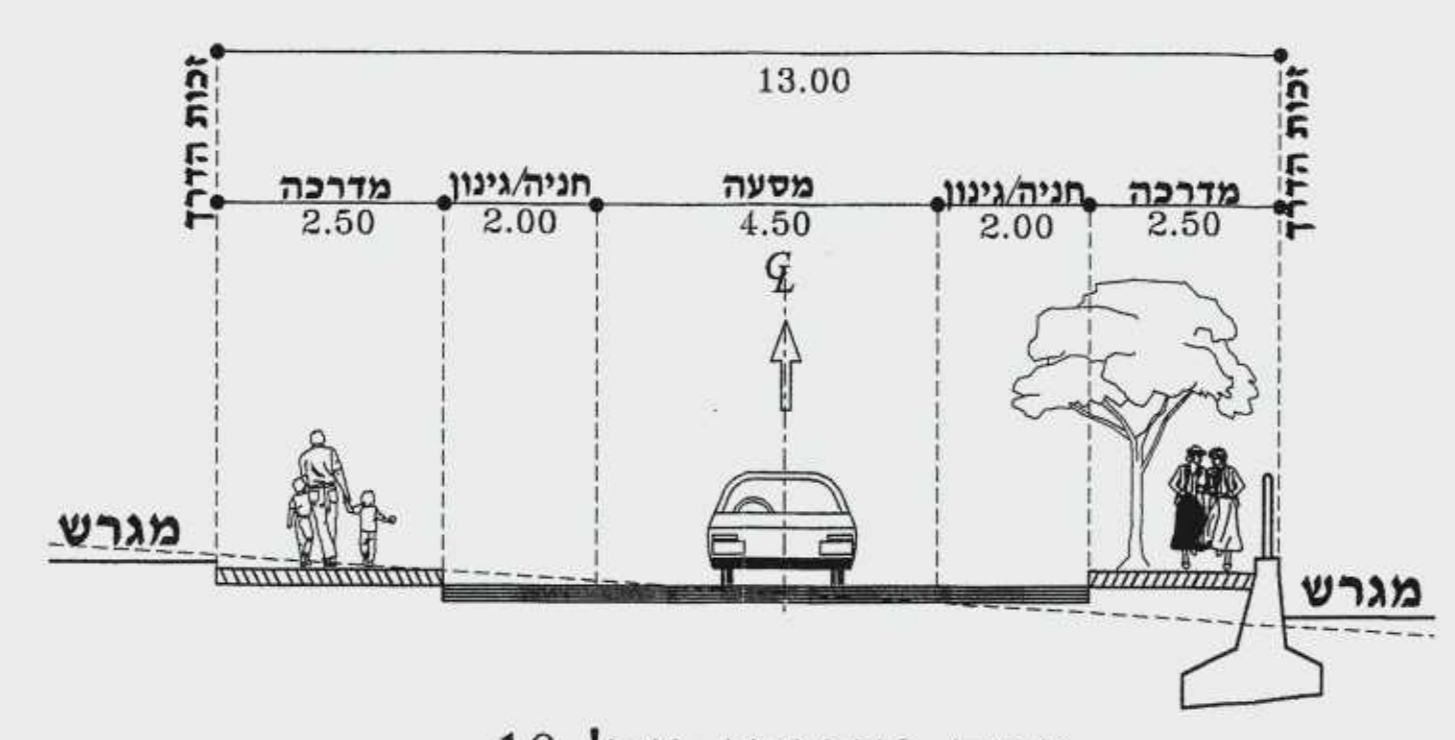
המתכנן: **ינון-תכנון יעוץ ומחקר בע"מ**
 הנדסה אורחית, תנועה וסדירות, תשתיות, טף וניהול מרקמים
 סדרת הכרמל, הוזהמה 4, ת"ד 444, חיפה 04-8569000
 מ"מ 04-8569000, פקס 04-8569000
 E-mail: yenon@yenon.co.il
 http://www.yenon.co.il

שלב הפקדה: מהדורה 3
 מתן תוקף: מהדורה 4
 תאריך: 26.6.08
 תאריך: 08.1.09

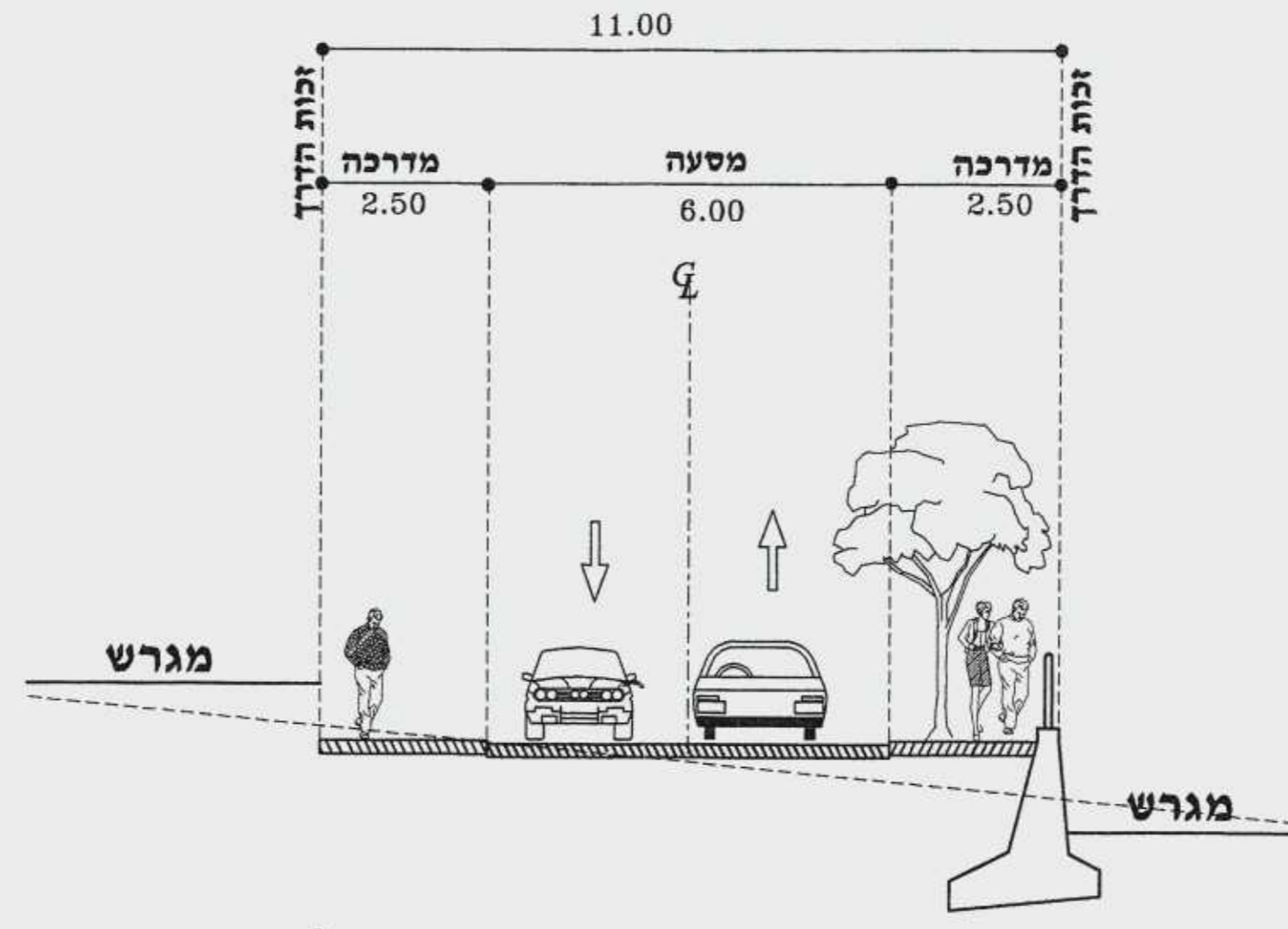
שמות וחתימות:

יזם התכנית	חברת שריב בע"מ 5. ת.פ. 2520	חתימה: שריב בע"מ
מגיש התכנית	חברת שריב בע"מ 5. ת.פ. 2520	חתימה: שריב בע"מ
בעל הזכויות בקרקע	חברת שריב בע"מ 5. ת.פ. 2520	חתימה: שריב בע"מ
עורך התכנית	דינה אהרן טריאל אברהם אדריכלים ומתכנני ערים דרר הים 67, חיפה	חתימה: curiel@inter.net.il
מודרד	משרד מודדים - ב. ברמן, מ. ברמן דרר העצמאות 61, חיפה	חתימה: bernanb@netvision.net.il
מתכנן תנועה	ינון - תכנון יעוץ ומחקר בע"מ רח הוזהמה 4, סדרת הכרמל	חתימה: yenon@yenon.co.il

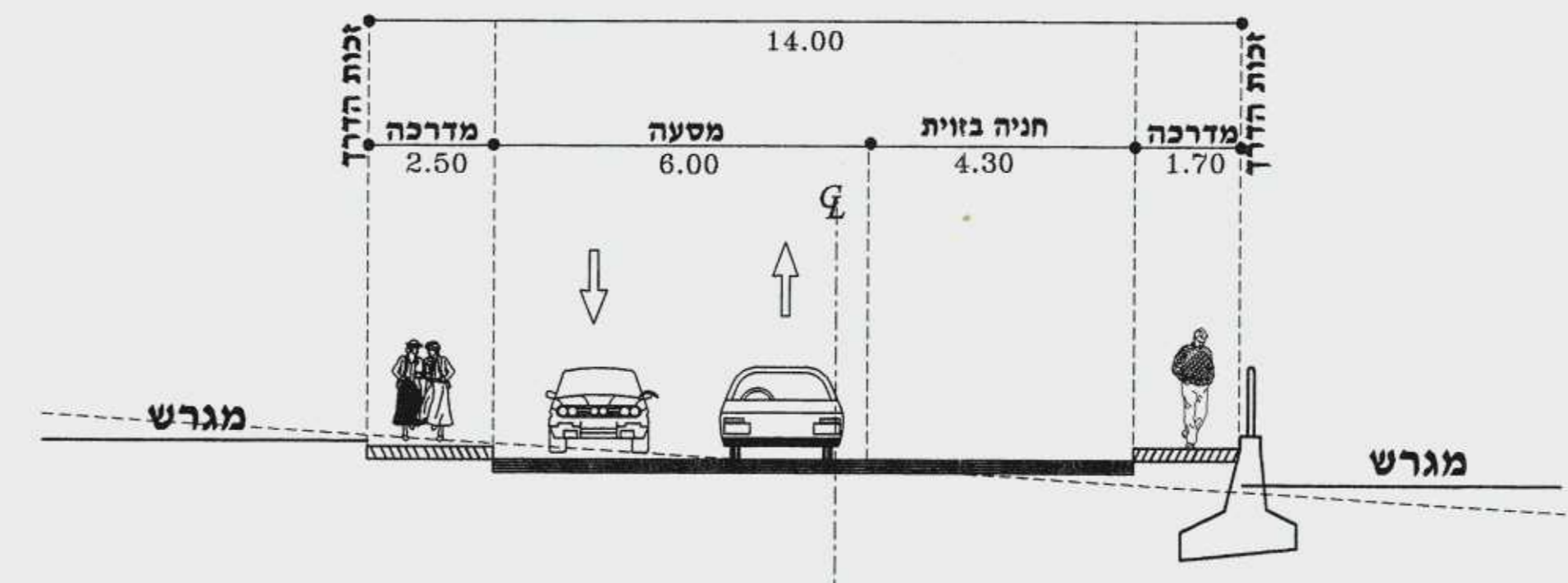
חתך טיפוסי מס' 9
 ברוחב 14.00 מ'
 כביש 23



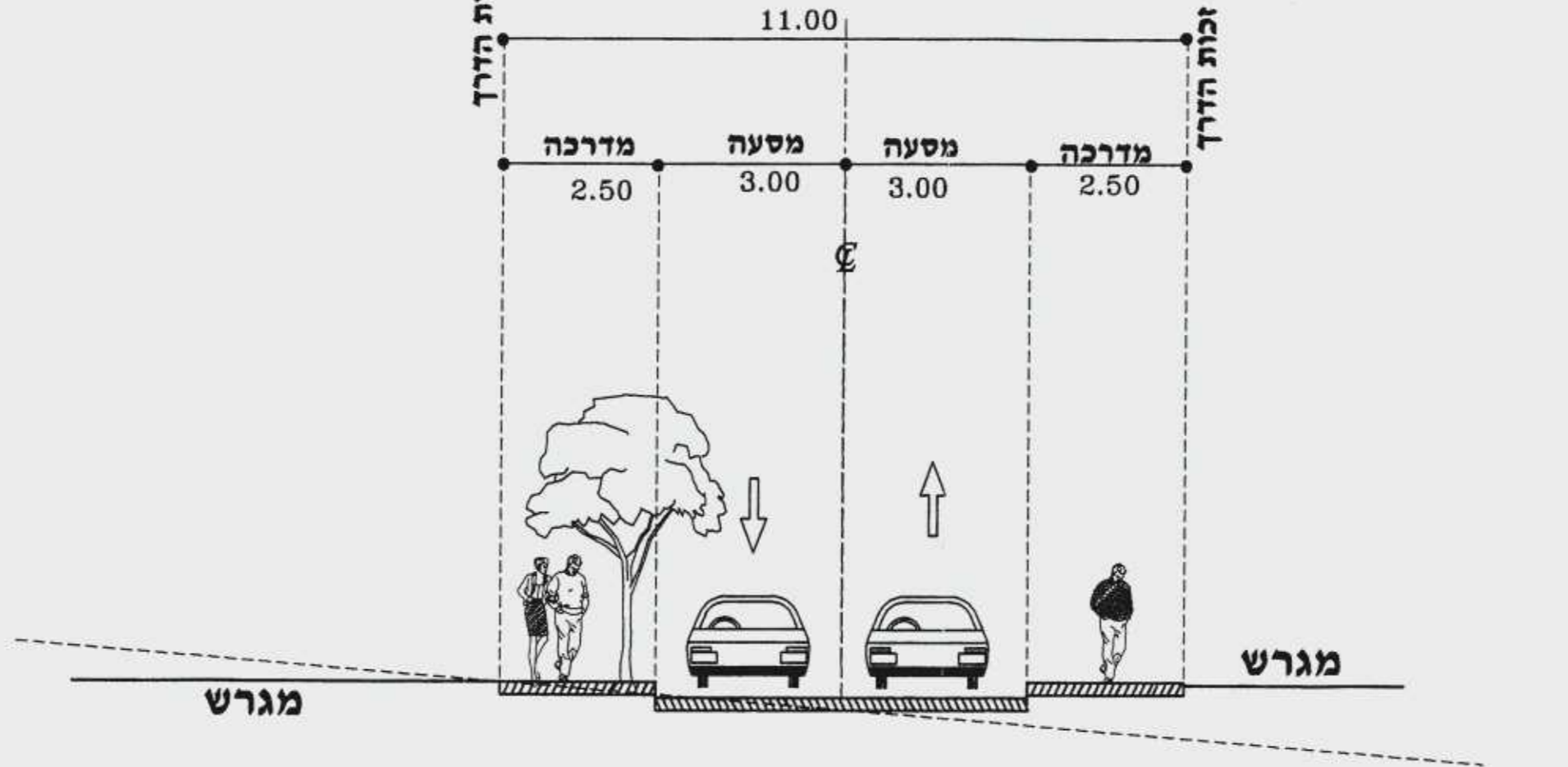
חתך טיפוסי מס' 10
 ברוחב 11.00 מ'
 כביש 23



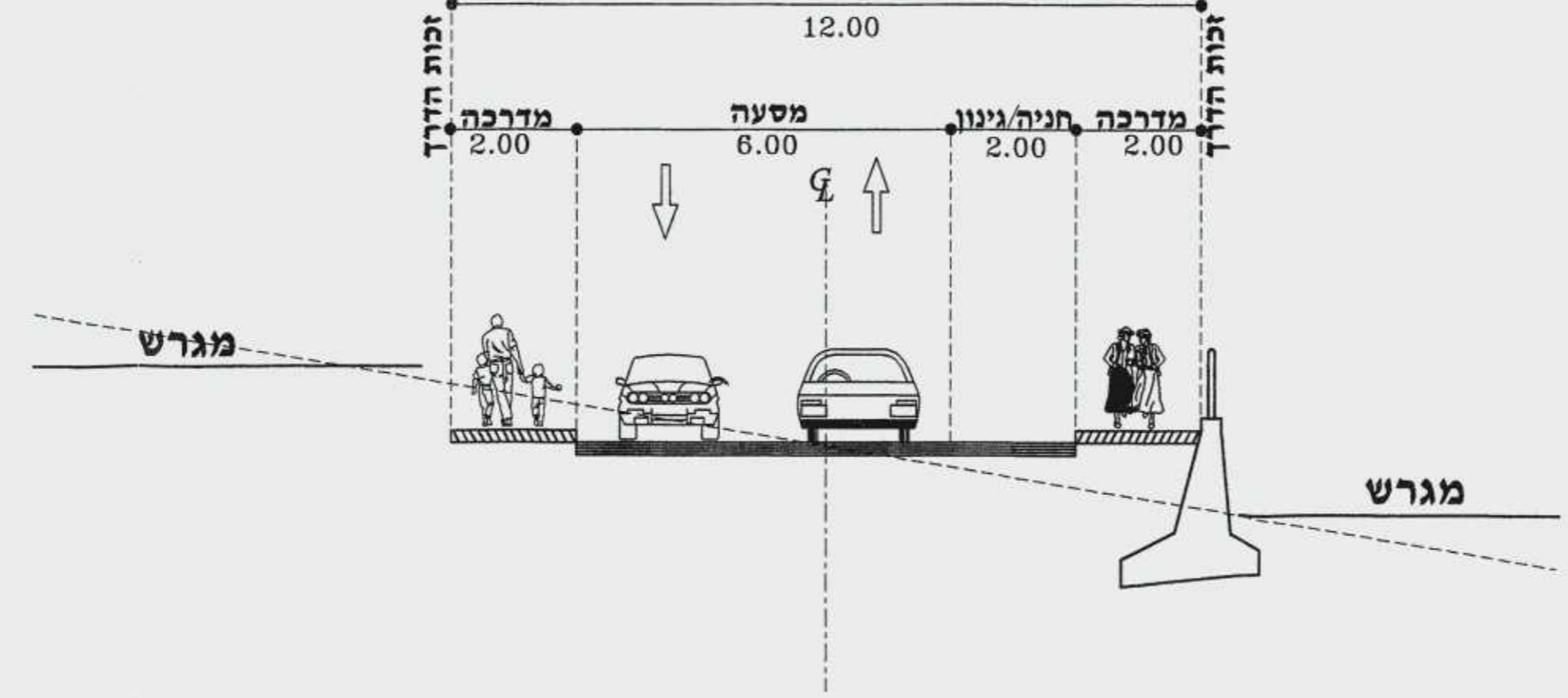
חתך טיפוסי מס' 11
 ברוחב 14.00 מ'
 כביש 23



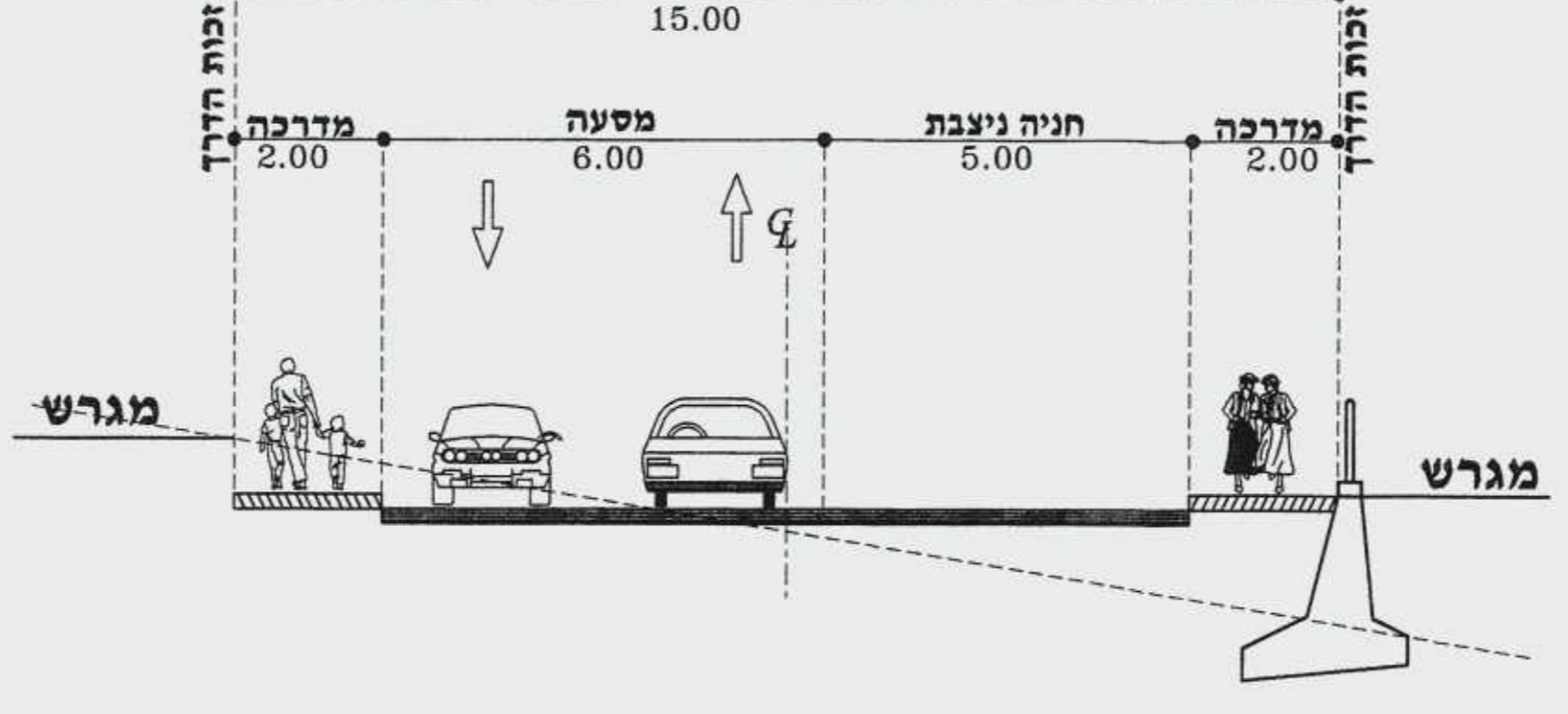
חתך טיפוסי מס' 12
 ברוחב 11.00 מ'
 כביש 305



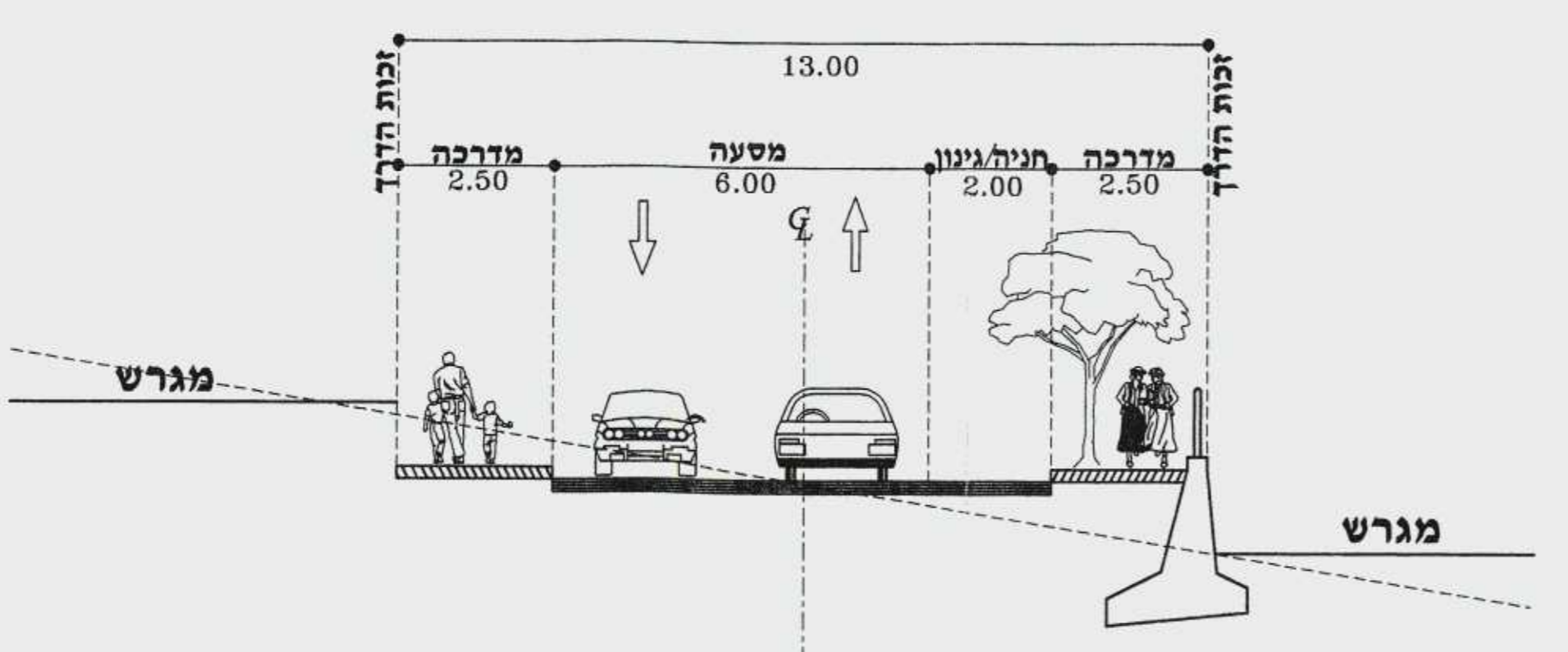
חתך טיפוסי מס' 7
 ברוחב 12.00 מ'
 כביש 23



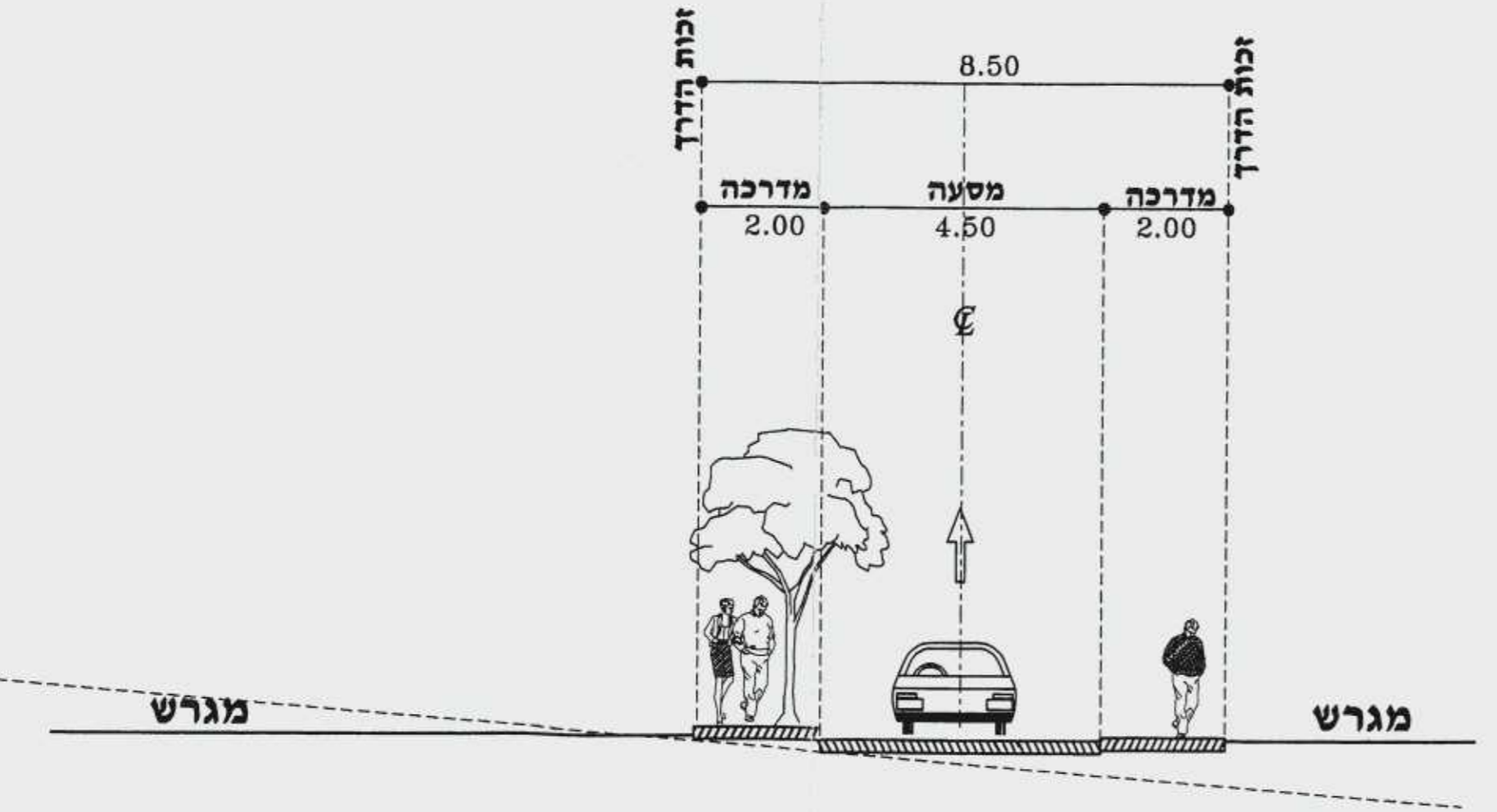
חתך טיפוסי מס' 8
 ברוחב 15.00 מ'
 כביש 23



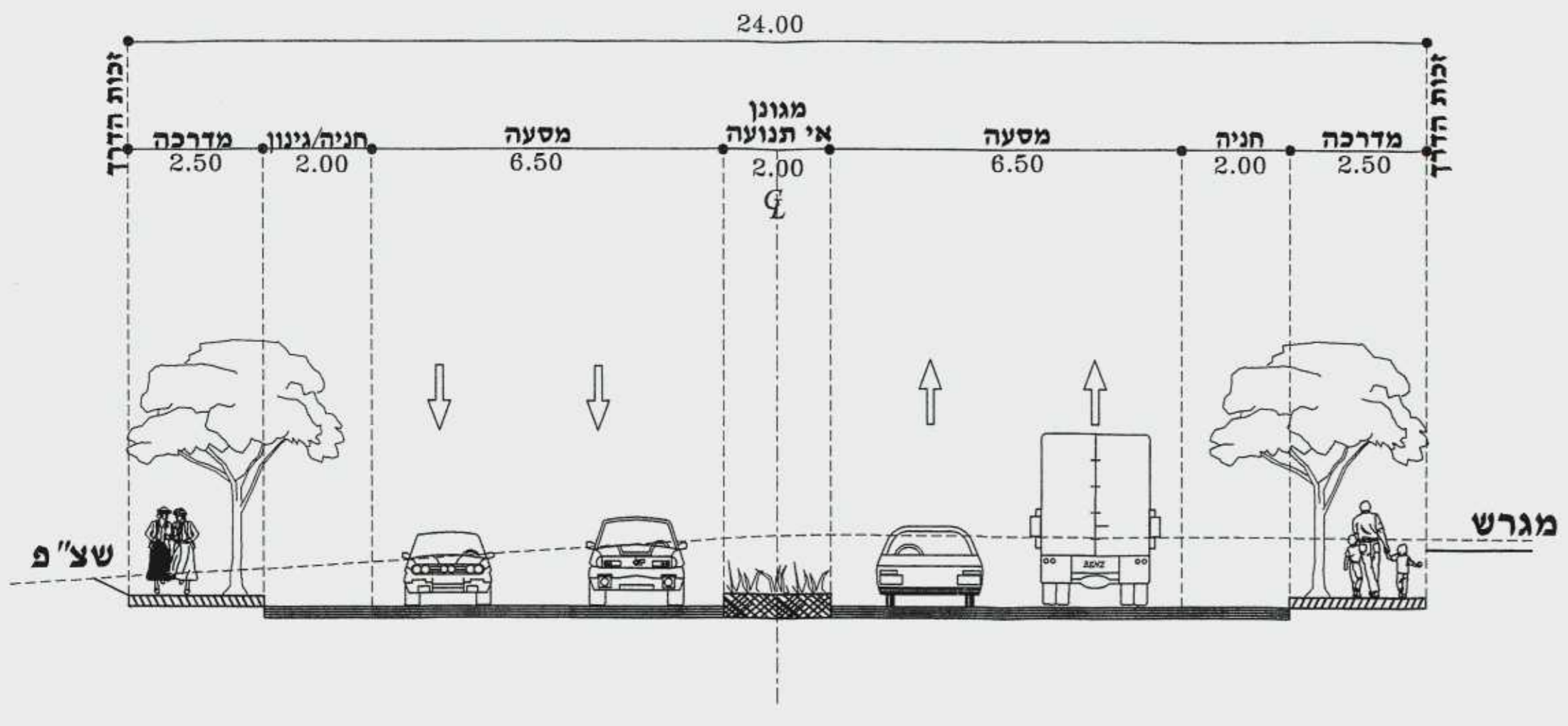
חתך טיפוסי מס' 5
 ברוחב 13.00 מ'
 כבישים 4,5



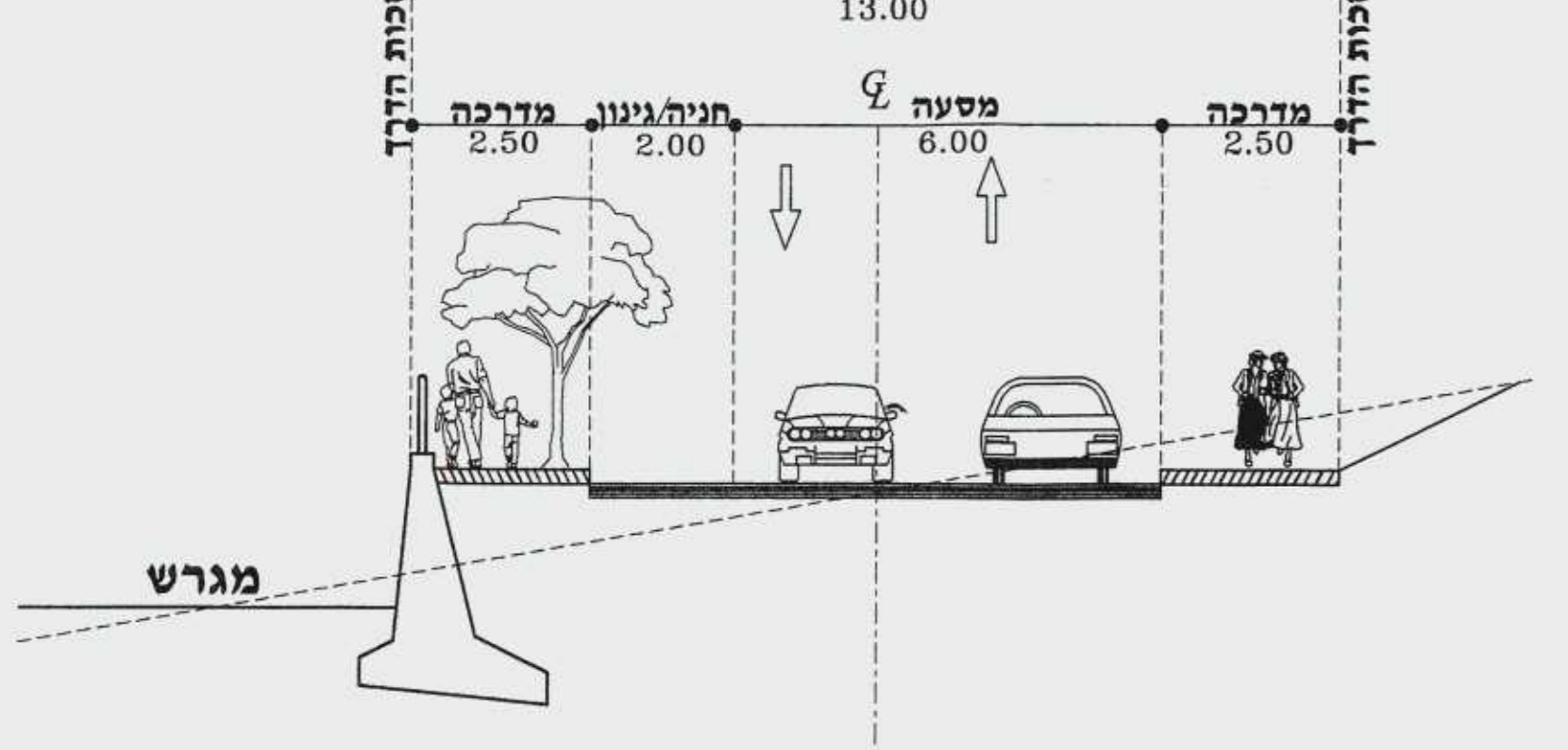
חתך טיפוסי מס' 6
 ברוחב 8.50 מ'
 כביש 302



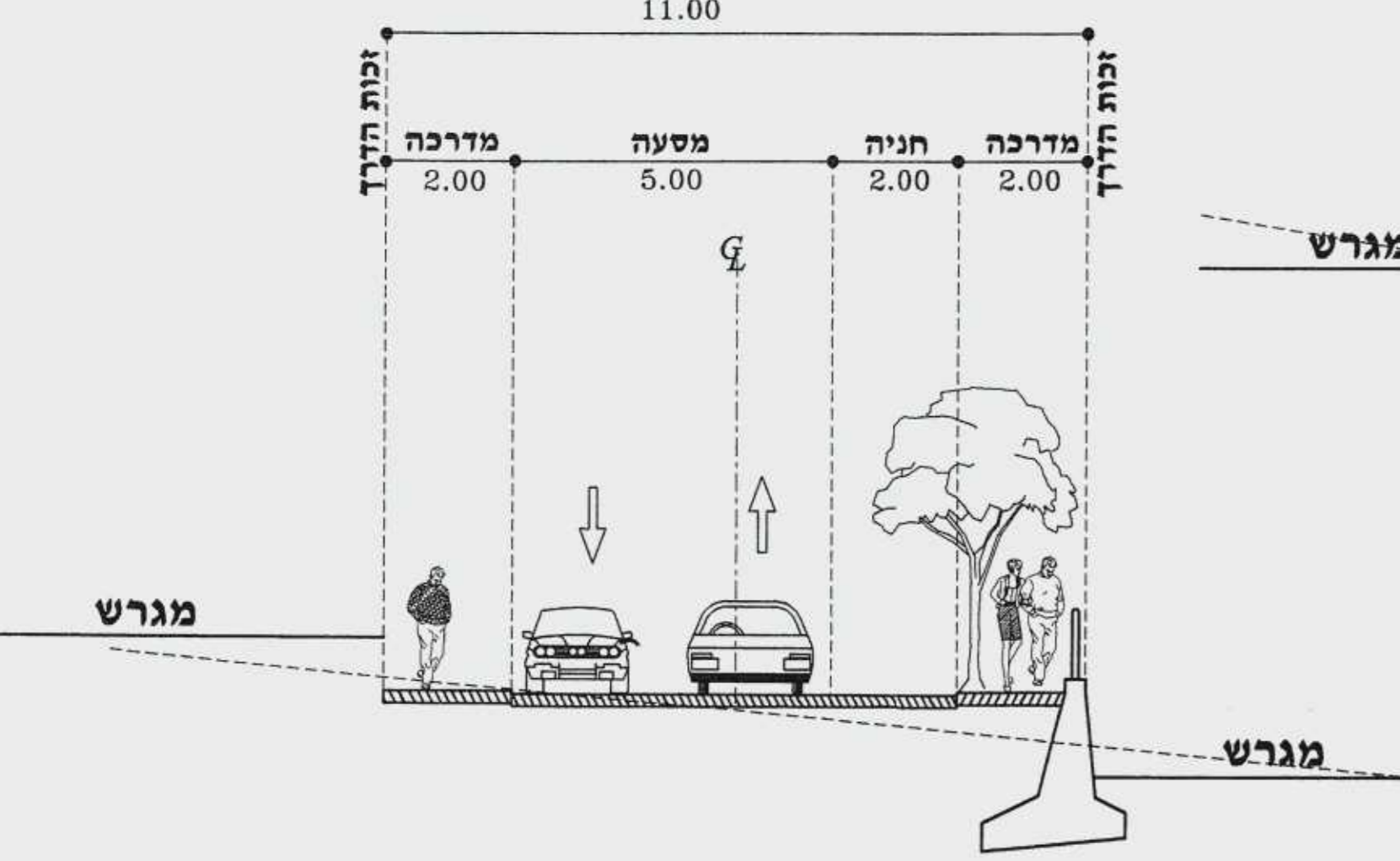
חתך טיפוסי מס' 1
 ברוחב 24.00 מ'
 כביש 2



חתך טיפוסי מס' 2
 ברוחב 13.00 מ'
 כביש 3,7,22



חתך טיפוסי מס' 3
 כביש משולב רוחב 11.00 מ'
 כבישים 9,10,11



חתך טיפוסי מס' 4
 ברוחב 11.0 מ'
 כביש 15

