

תכנית מס' ענן 878-ב

שינוי יעודי קרקע מחקלאי למסחר משולב
דרכים, משרדים, נופש וספורט ומבני ציבור
תכנית מתאר מקומית הכוללת הוראות של תכנית מפורטת

נספח תחבורה

מחייב בנושא מפלסי הדרכים והכניסות למגרשים

תכנית זו מוזה שיעני לתכנית מס' 400/ג, תכנית מתאר גלילית לחמוז חיפה
שאושרה ביום 10/01/63 " פ 989 "

איחוד וחלוקה	סמכות ראשית	אופי התכנית
-	ועדה מחוזית	תכנית שניתן מכוזה להציג ריתורים

מחוז : חיפה
מרחב תכנון מקומי : עירון
רשות מקומית : עררה

שטח התכנית : 29,655 דונם
קנה מידה : 1 : 1000

גושים וחלקות בתכנית:

גוש	סוג הגוש	חלקות בשלמותן	חלקי חלקות
12156	מוסדר	-	15, 31, 52

שלב: מתן תוקף מהדורה: 4 תאריך: 12/05/2010

שמות וזיהומות:

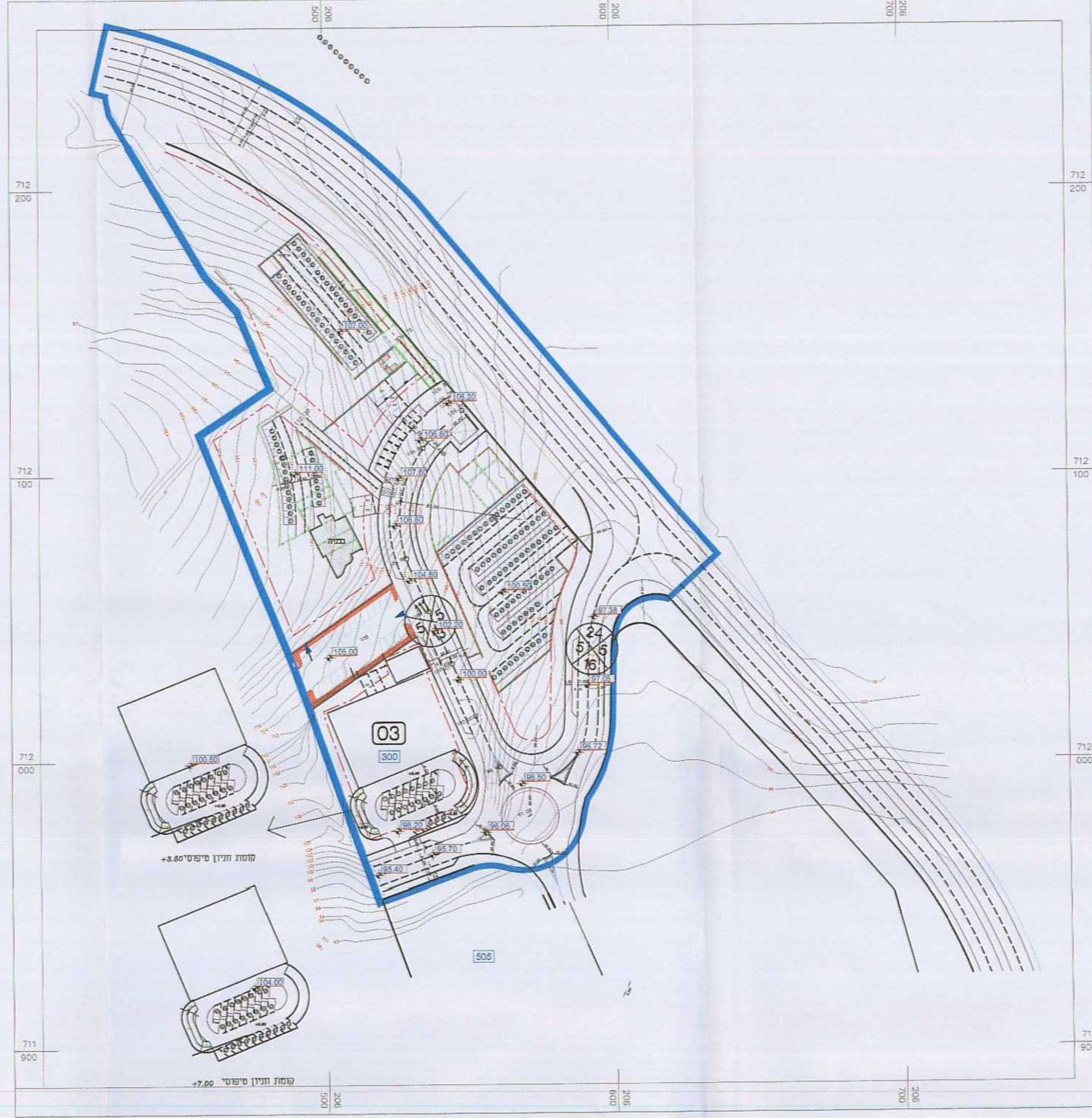
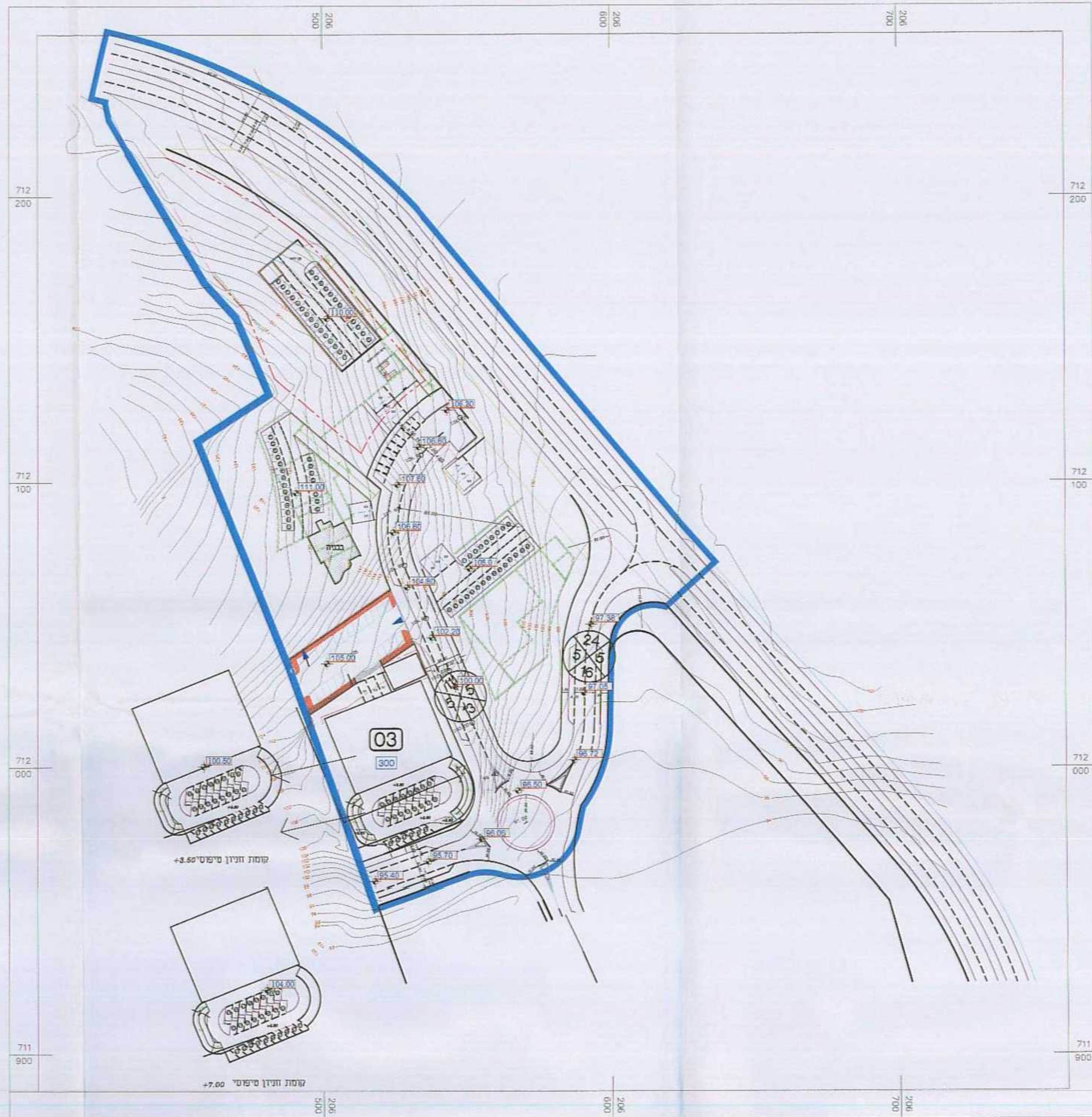
יזום התכנית	נאומי ריאל	משרד תכנון ומרחב
מגיש התכנית	נאומי ריאל	משרד תכנון ומרחב
בעל הזכויות בקרקע	נאומי ריאל	משרד תכנון ומרחב
עורך התכנית	מזאמיר מזמיר משרד תכנון ומרחב	משרד תכנון ומרחב
מועד	מזאמיר מנסור	משרד תכנון ומרחב

משרד תכנון ומרחב
משרד תכנון ומרחב
משרד תכנון ומרחב
משרד תכנון ומרחב

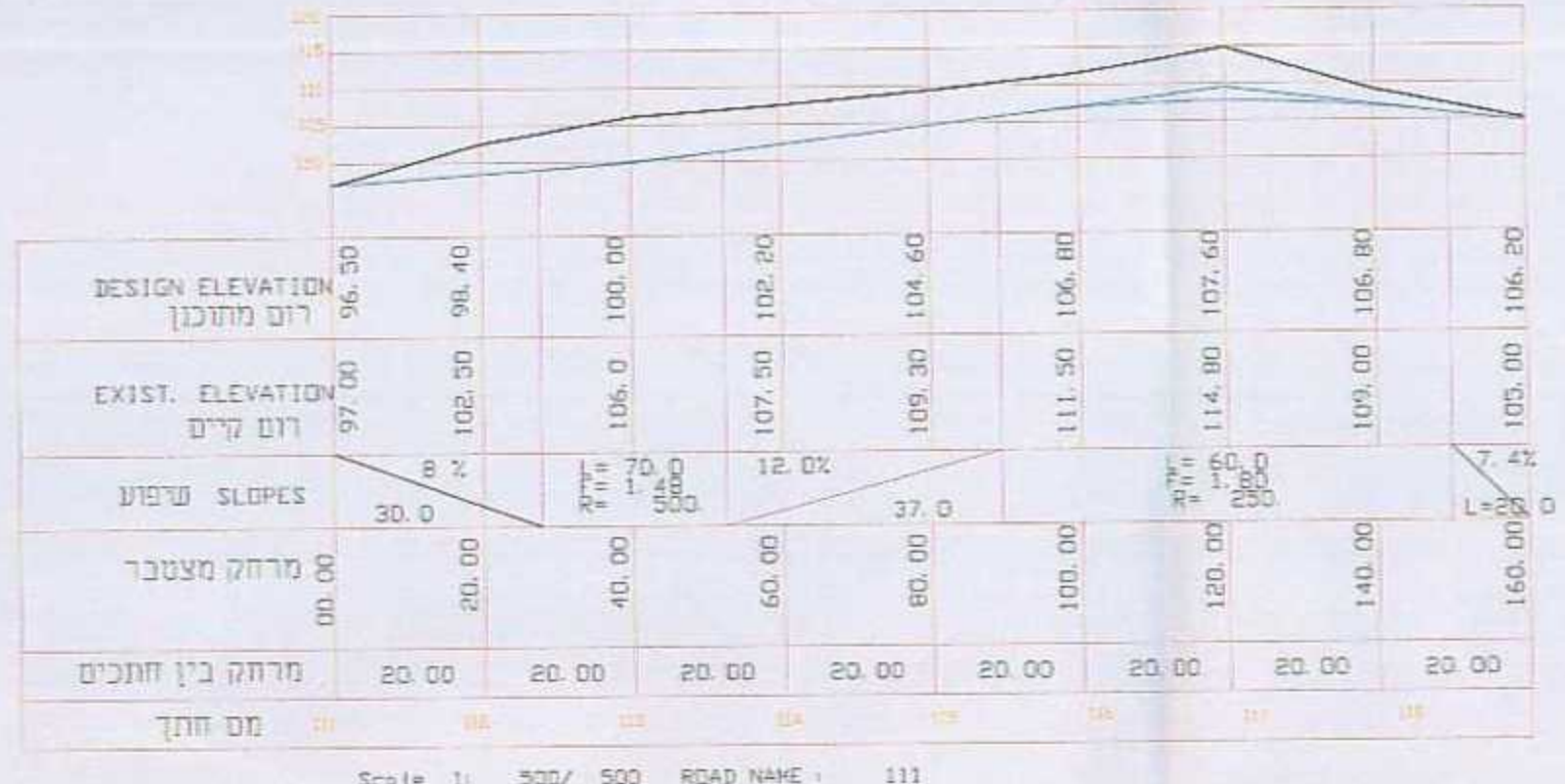
רשות מקומית: ועדה מקומית עירון

נספח תחבורה לתוכנית מס' 878/ב	שטח חלוקה	גוש	תרשום
תכנון: מרדכי מזאמיר עבדורחמן	31	12156	4/2008
שטח מדידת: 29,655 דונם	שטח חלוקה: 12156 מ"ר	שטח חלוקה: 31	שטח חלוקה: 12156 מ"ר

משרד הפנים מחוז חיפה
חוק התכנון והבניה תשכ"ה-1965
אישור תכנית מס' 878/ב
הועדה המחוזית לתכנון ולבניה החליטה
ביום 9/11/09 לאשר את התכנית
בנושא: שינוי יעודי קרקע מחקלאי למסחר משולב



חתך לאורך 111



שטח מדידה	שטח חלוקה	שטח חלוקה
12156	31	12156

שטח מדידה	שטח חלוקה	שטח חלוקה
12156	31	12156

שטח מדידה	שטח חלוקה	שטח חלוקה
12156	31	12156

שטח מדידה	שטח חלוקה	שטח חלוקה
12156	31	12156