

תכנית מס' מכ/808 מגרש למוסדות ציבור - מורשה

תכנית מתאר מקומית עם הוראות של תכנית מפורטת
נספח בינוי - מנחה

מחוז: חיפה
מרחב תכנון מקומי: מורדות הכרמל
רשות מקומית: סירת כרמל
שטח התכנית: כ- 11.428 דונם
קב"מ: 1:600

אישור / חתימות מוסדות תכנון:

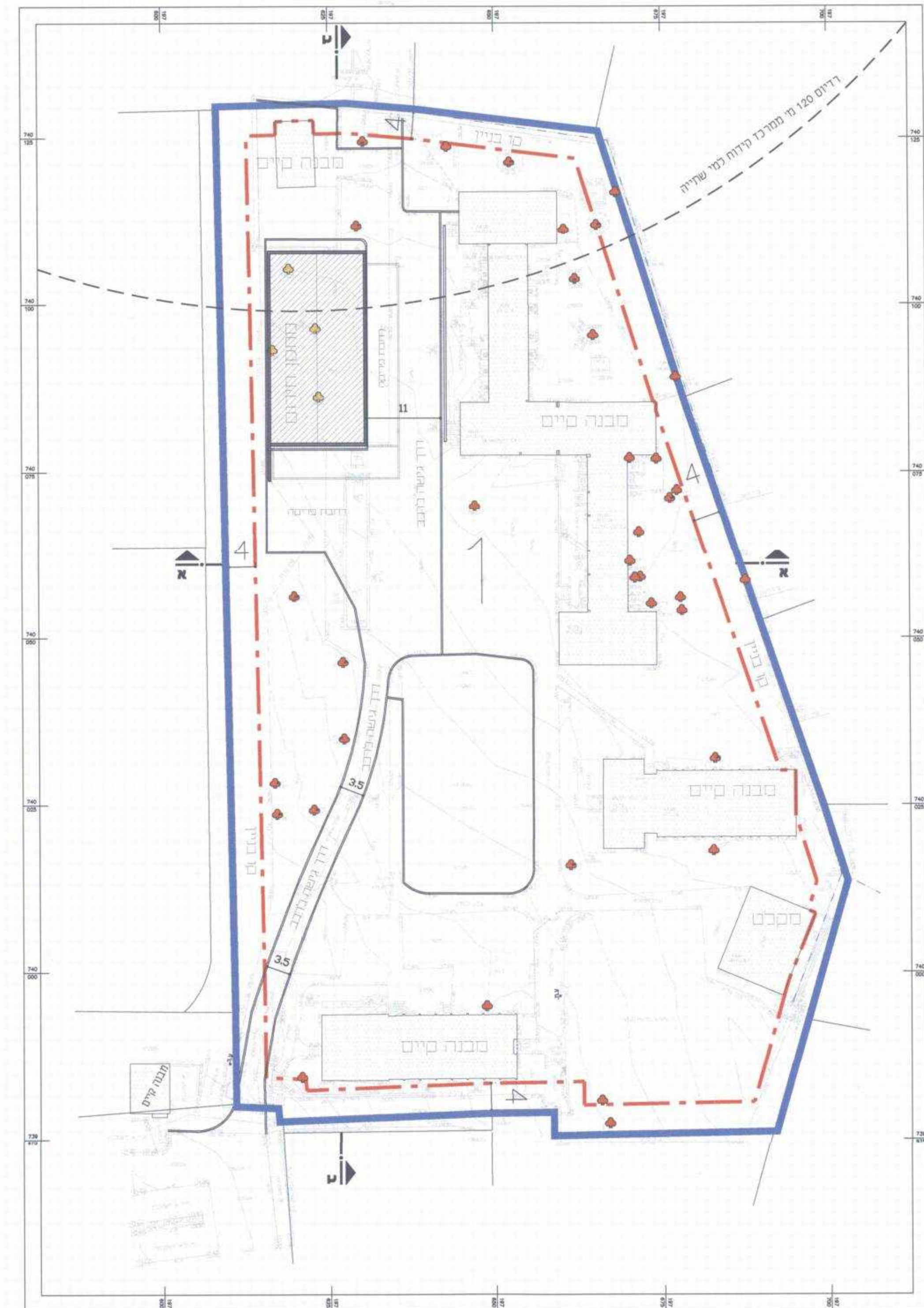
<p>חוק התכנון והבניה, התשכ"ה - 1965 משרד הפנים - מחוז חיפה הוועדה המחוזית להגשת תוכניות תאריך: 12.11.2012 נתקבל</p>	<p>חוק התכנון והבניה תשכ"ה - 1965 יועדה מקומית לתכנון ולבניה מחוז חיפה תאריך: 21.11.2012</p>
---	--

שלב מתן תוקף: מהדורה: 2 תאריך: 21.10.2012

הודעה על אישור תכנית מס'
פורסמה בלוקט הפרסומים מס'
ביום

שמות וחתימות:

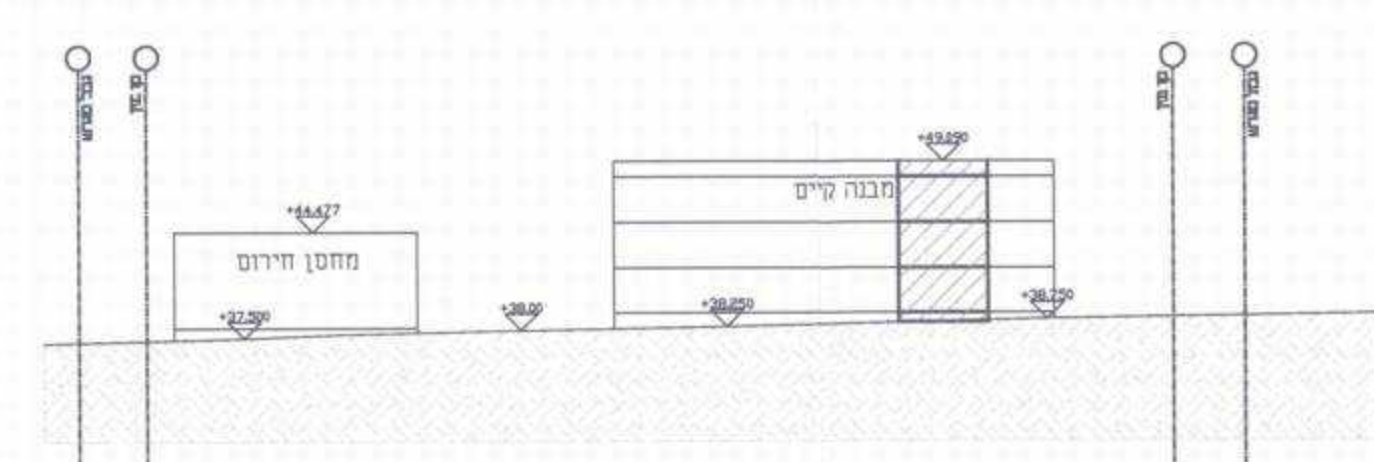
מגיש התכנית יום בג"ב עניין בקרקע	עריית סירת כרמל 04-8572460 04-8572801
עורך התכנית	אצ"ל, סירת כרמל ג'ורא גור ושות' אדריכלים בע"מ 04-8510878 04-8510938
מודד	הגפ"ן 1 ת.ד. 9436 חיפה 18235
תאריכי סדירה	שד' מוריה 52, חיפה 14.6.2011



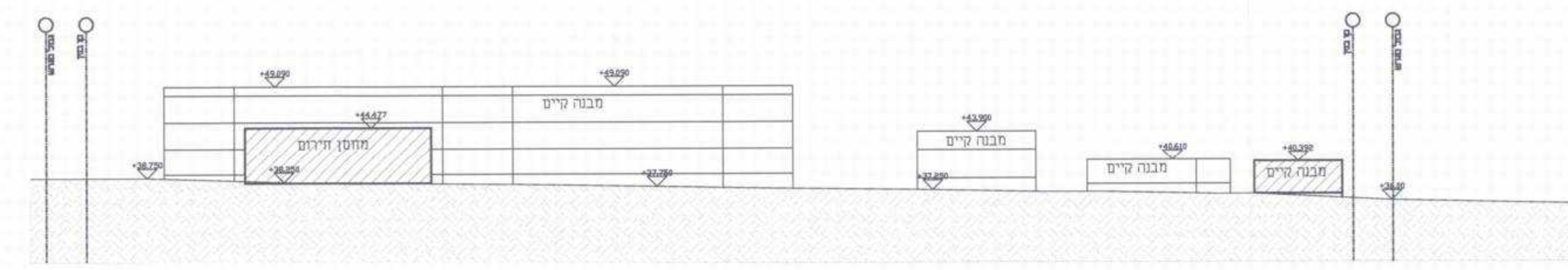
תכנית בינוי קב"מ 1:500

מקרא

- גבול תכנית
- קו בכני
- עץ/עצים להתקה
- עץ/עצים לשמור
- רדיוס מסורב קידוח למי שתייה



חתך אא קב"מ 1:500



חתך בב קב"מ 1:500