

5	
4	
3	
2	
1	11.03.08
שק"מ	תאריך
מסמך	לוח עדכון שינויים

משרד הפנים
הוועדה המחוזית לתכנון ולבניה
מחוז חיפה
21-07-2014
נתקבל
תיק מס' _____

הודעה על הפקדת תכנית מס' 468/ב
פרטמה בילקוט הפרטמים מס' 6079
ביום 4.11.14

חוק התכנון והבניה, התשי"ח - 1965
משרד הפנים - מחוז חיפה
הוועדה המחוזית החליטה ביום: 26.7.14
לאשר את התכנית

התכנית לא נקבעה טענה אישור השר
 התכנית נקבעה טענה אישור השר

5.8.14
תאריך

המבצע אחראי לבדיקה והגשת התוכנית וכל המידע המפורט בה. על המבצע לבדוק את כל המידע המפורט בה. על כל עמית או אי החאמה עליו להודיע למחננו. אין להקבע גרדים על ידי מדידה בשרטוט.

לכביש
למכונית
לביצוע

מס' ושם הכביש: _____
אחוזת מולר

חוכנית: _____
חתימים טיפוסיים לתנועה

מספר התוכנית: 1633-1-03-2-2
מנ"צ: 1:100
שרטוט: יעל ברק-שפר
חא"ר: 17.12.07
תכנון: חאנד שאהדה
ביקור: איתי ינון
שם הקובץ: K:1633gilayon-1633-01-03-22

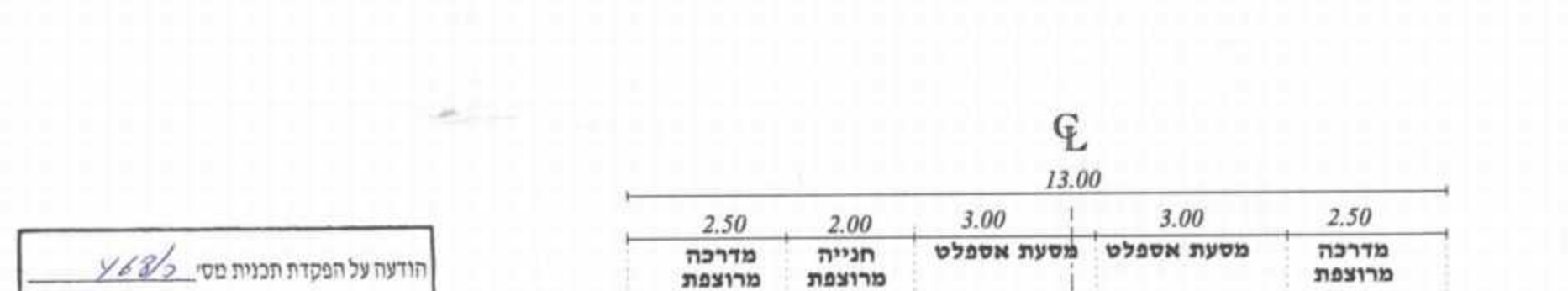
המחננו: ינון תכנון יעוץ ומחקר בע"מ
הנדסה אדריכלות תכנון ומידות
תשתיות תוכן וניהול פרויקטים

טל: 04-8569000
פקס: 04-8569000
E-mail: yanon@yanon.co.il
http://www.yanon.co.il

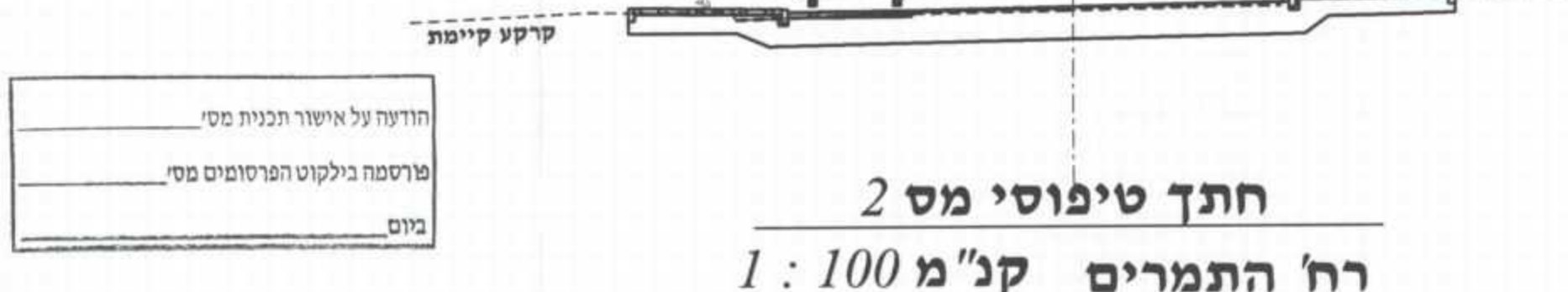
משרד הפנים
הוועדה המחוזית לתכנון ולבניה
מחוז חיפה
21-07-2014
נתקבל
תיק מס' _____



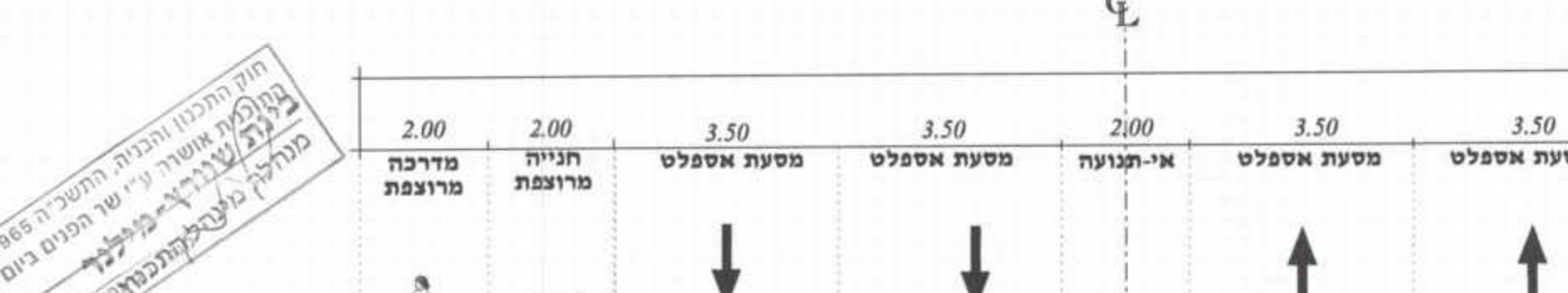
חתך טיפוסי מס' 1
כביש מס' 2 קנ"מ 1:100



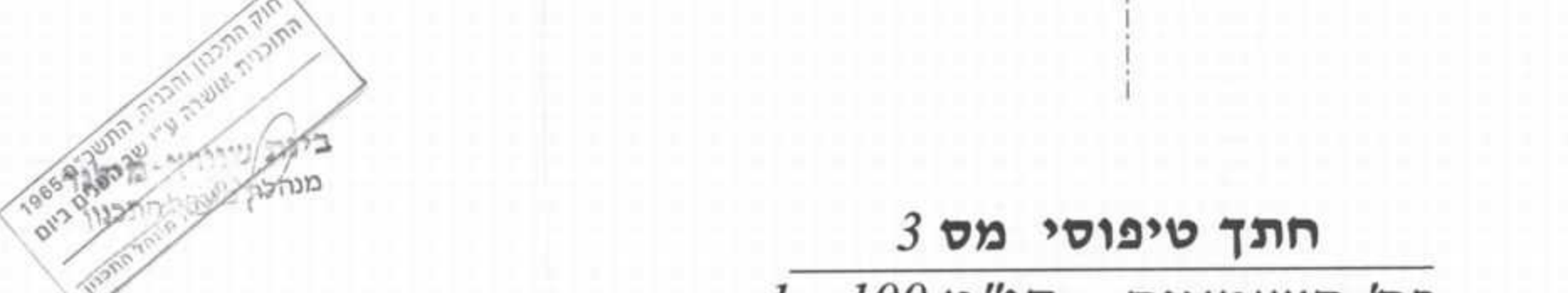
חתך טיפוסי מס' 2
רח' התמרים רח' הדקלים קנ"מ 1:100



חתך טיפוסי מס' 3
רח' העצמאות קנ"מ 1:100



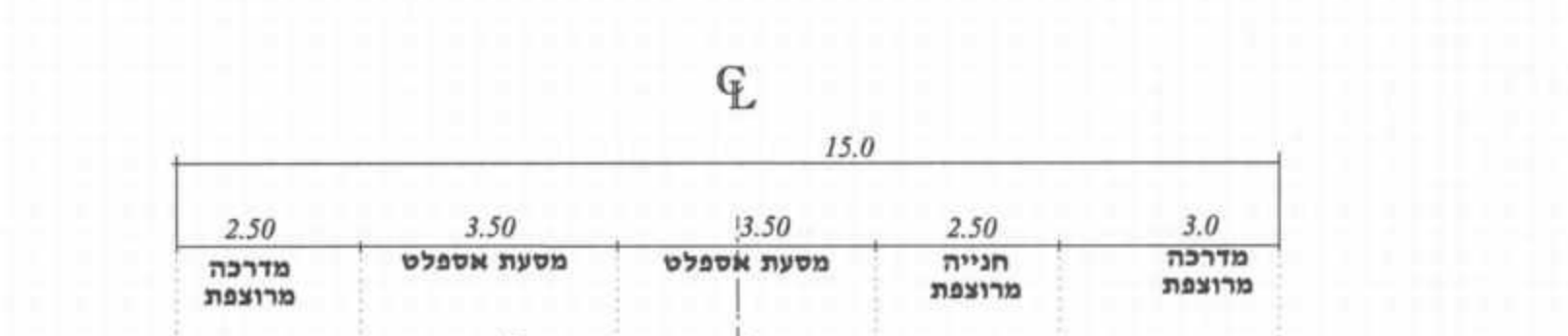
חתך טיפוסי מס' 4
רח' קריית משה קנ"מ 1:100



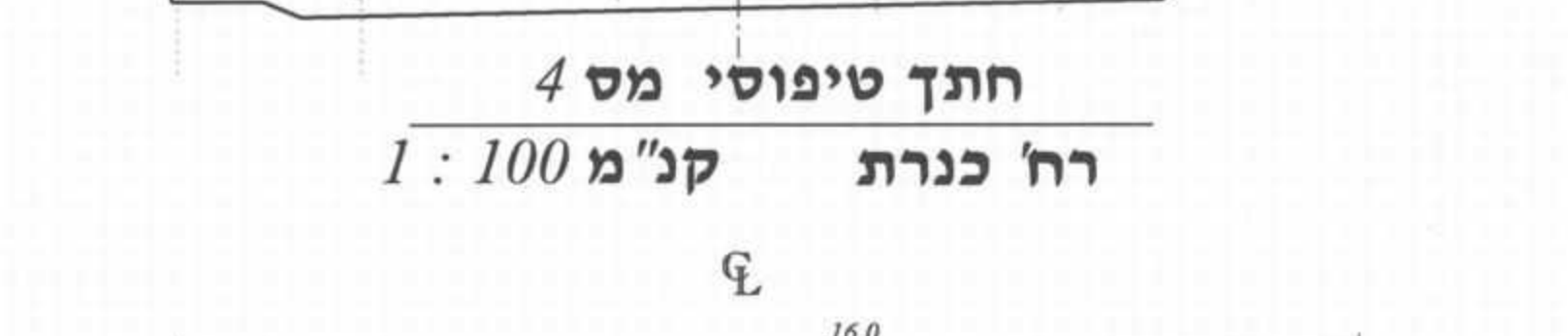
חתך טיפוסי מס' 5
רח' שלום סלאח קנ"מ 1:100



חתך טיפוסי מס' 6
רח' קריית משה קנ"מ 1:100



חתך טיפוסי מס' 4
רח' כנרת קנ"מ 1:100



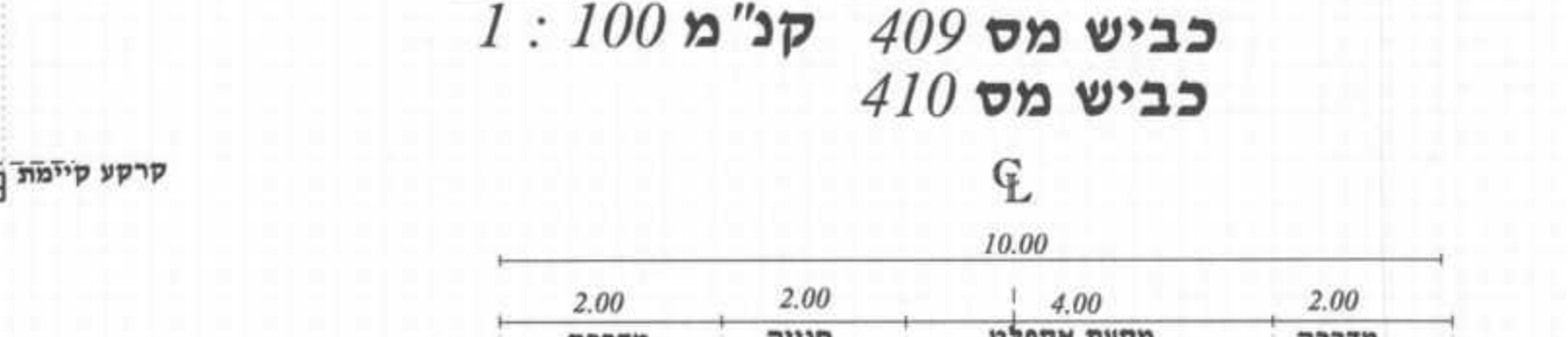
חתך טיפוסי מס' 5
רח' שלום סלאח קנ"מ 1:100



חתך טיפוסי מס' 6
כביש מס' 409 כביש מס' 410 קנ"מ 1:100



חתך טיפוסי מס' 7
כביש מס' 3,4 קנ"מ 1:100



חתך טיפוסי מס' 8
רח' קריית משה קנ"מ 1:100



חתך טיפוסי מס' 9
רח' קריית משה קנ"מ 1:100

תכנית מס' 468/כ
אחוזת מולר על הפארק - תכנית מפורטת

תשרים מצורף לשינוי תכנית מפורטת מס' 150/כ
תכנית מתאר מקומית הכוללת הוראות של תכנית מפורטת

נספח תנועה וחניה
תכנית חתימים טיפוסיים לתנועה

אחיד וחלוקה	מחברת ראשית	אופי התכנית
אחיד ו/או חלוקה ללא הסכמת כל הבעלים בחלק בתחום התוכנית	ועדה מחוזית	תוכנית מפורטת שמכוחה ניתן להוציא יחרי בנייה

מחננו: _____
מרחב תכנון מקומי: _____
רשות מקומית: _____
שטח התכנית: 67,399 מ"ר
קנה מידה: 1:500
גושים וחלוקות בתכנית: _____

גוש	סדר הגוש	חלוקת בשלמותו	חלקי חלוקה
11020	מוסדר	100	
11021	מוסדר	16.17.22.23.28.34.38.41.42.43.52.54	29.30.31.44.45
11022	מוסדר	118.103	
11027	מוסדר	76.62.31	
11028	מוסדר	32.25	

חומות מוסד התכנון: _____

שלב: מתו חתום: _____ מהדורה: _____ תאריך: 15/06/14

שמות וזהויות: _____

יוזם התכנית: _____

הגיש התכנית: _____

שם עיריית קריית משה: _____

שם ארגון יעוץ ומחקר: _____

שם משרד טכני בפרט מודדים מוסמכים: _____

ינון תכנון יעוץ ומחקר בע"מ
הנדסה אדריכלות תכנון ומידות
תשתיות תוכן וניהול פרויקטים

טל: 04-8569000
פקס: 04-8569000
E-mail: yanon@yanon.co.il
http://www.yanon.co.il