דאלית אלכרמל – שכונה מזרחית

כביש מסי 2 (בכניסה) ברוחב 16 מ'
חתך טיפוסי לתיאום מערכות + נוף

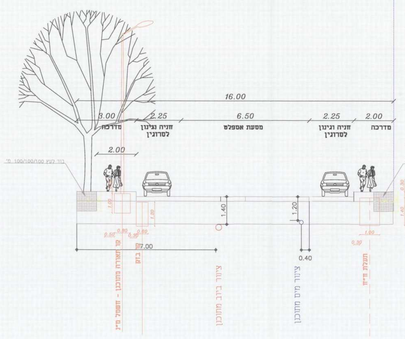

כבישים מסי 2, 3, 4 ברוחב 13 מ'
חתך טיפוסי לתיאום מערכות + נוף

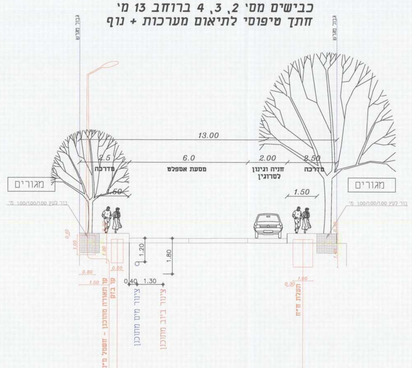

כביש מסי 3 ברוחב 13 מ'
חתך טיפוסי לתיאום מערכות + נוף

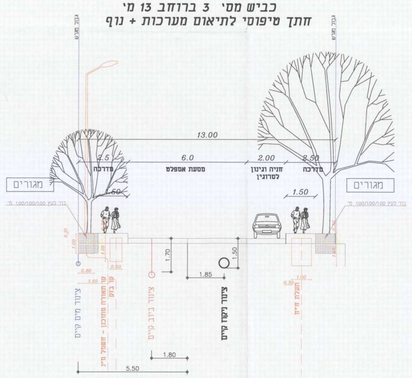

תכנית מסי עד/1154/א

תכנון מחדש בשכונת חיילים משוחררים דלית-אל-כרמל

תכנית מתאר מפורטת הכוללת הוראות של תכנית מפורטת

תיאום מערכות

הנפשה מחדש, ושדרוג נגזר 0.0 של הבתים בסמייה של 0.5 מ'

נגזרן	מחדש	
שיטת ותדיפה	מסמכת הרשות	שינוי תכנית
-	עדכון מפורט	תכנית מתאר מכוונת הנפשת הרחובות

מחוז : מרחב תכנון מקומי : דרום
רשות מקומית : דלית אל כרמל
יישוב : דלית-אל-כרמל
שטח התכנית : כ- 89.815 דונם
קנה מידה : 1:1000

עשוים ומקצוע בתכנית:

מספר שם תוכנית	מספר תוכנית	מספר מהדורה	תאריך עדכון	מקצוע
10500	מחדש	00-00.00.00-00.00.00	00.00.00	תיאום מערכות

מקור תכנון חדש : תיקון תכנון והכנת תכנית מפורטת-1965

יוזמת מוד תכנון :

מהיקור תכנית מס : 4/1154

חוברת התכנית לתכנון ובנייה החליטה בישיבה מס' 5-6-13 לאשר את התכנית

ביום

יו"ר הועדה המחוזית

הועדה המקומית לתכנון ובנייה דלית אל כרמל
תכנית מפורטת מס' 4/1154
הוחלט לאשר
בישיבה מס' 2011-21 מיום 22.09.13

יו"ר הועדה המקומית

מרחב תכנון מקומי דרום : 1 : תאריך 22.09.13

שמות וחתימות :

יזם התכנית	משרד הבינוי והשיכון		
	רח' הלל 19 ת.ד 37215		
	טל' 02-6292007	פקס	02-6292007
מגיש התכנית	משרד הבינוי והשיכון		
	רח' הלל 19 ת.ד 37215		
	טל' 02-6292007	פקס	02-6292007
בעל עניין בקרקע	מינהל מקרקעי ישראל, עזריאלי ואחרים		
	מל"ל 65 ירושלים		
	טל' 02-6466666	פקס	02-6466666
עורך התכנית	דרך ארץ מיקם		
	דרך הים 65א חיפה		
	טל' 04-8662000	פקס	04-8662000
מודד	אבריאל אלי' מנהל מדידה		
	שד' אל' בן גוריון 32, מגדל מרכז עיליון		
	טל' 04-8662000	פקס	04-8662000

הקיטור פילטרסקי
מתכנן מרחבי, מקבל רישיון מס' 1000
רח' בן יהודה 7 ת.ד 1000 מגדל מרכז עיליון, חיפה 31000
טל' 04-8662000 פקס 04-8662000
מרחבי תכנון מקומי, תכנון אזורי, תכנון כפרי, תכנון נופי, תכנון תיירות, תכנון מבנים ציבוריים, תכנון תשתיות, תכנון מבנים ומתחמים מוגנים, תכנון מבנים ומתחמים מוגנים, תכנון מבנים ומתחמים מוגנים