

12/17

תכנית מס' חפ' / 2296

שינוי יעוד והוראות בניה ברח' האילנות 12-18
תכנית מפורטת

נספח תנועה-גליון מס' 3
חתכים טיפוסיים וחתכים לאורך רמפות
מחייב במיקום כניסות ויציאות מהמגרש

אופי התכנית	מסכת ראשית	איווד וחלוקה
תכנית שיתוף מכונה לדפוס רחוקים	ועדה מחוזית	ללא איווד וחלוקה

מחזור: חזיפה
מרחב כמנון מקומי: חזיפה
רשות מקומית: עיריית חזיפה
שטח התכנית: 25,505 מ"ר (מדוד במחשב)
קנה מידה: כמסומן

12.08.2013
ד"ר אריאל ורמון
מנהל תכנון
משרד תכנון ומחקר

גושים וחלוקות בתכנית:

גוש	סוג הגוש	חלקות בשלמותן	חלקי חלקות
10753	מסדר	-	28
10754	לא מסדר	-	58
12599	מסדר	-	8
10808	מסדר	101,104,105,106,107 108,109,110,111,112	83,119

חותמות מוסד התכנון:

<p>ועדה המקומית לתכנון ובניה - חזיפה תכנית ת.ג. מס' 197 2296 הומלץ להפקדה בישיבה ה-10 - ב-3.11.09 (א) אריאל ורמון יושב ראש ועדה מנהל העיר</p>	<p>ג. שרד הפנים מחוז חזיפה חוק התכנון והבניה תשכ"ה-1965 אישור תכנית מס' 2296/07 הועדה המחוזית לתכנון ובניה החליטה ביום 15.5.12 לאשר את התכנית בין 9.6.12 עיריית חזיפה</p>	<p>הועדה על הפקדת התכנית מס' 2296/07 מורכבת בולקוטי הוועדה מס' 6637 ביום 10.11.12</p>	<p>הועדה על אישור תכנית מס' 2296/07 מורכבת בולקוטי הוועדה מס' 6637 ביום 24.7.12</p>
---	---	---	---

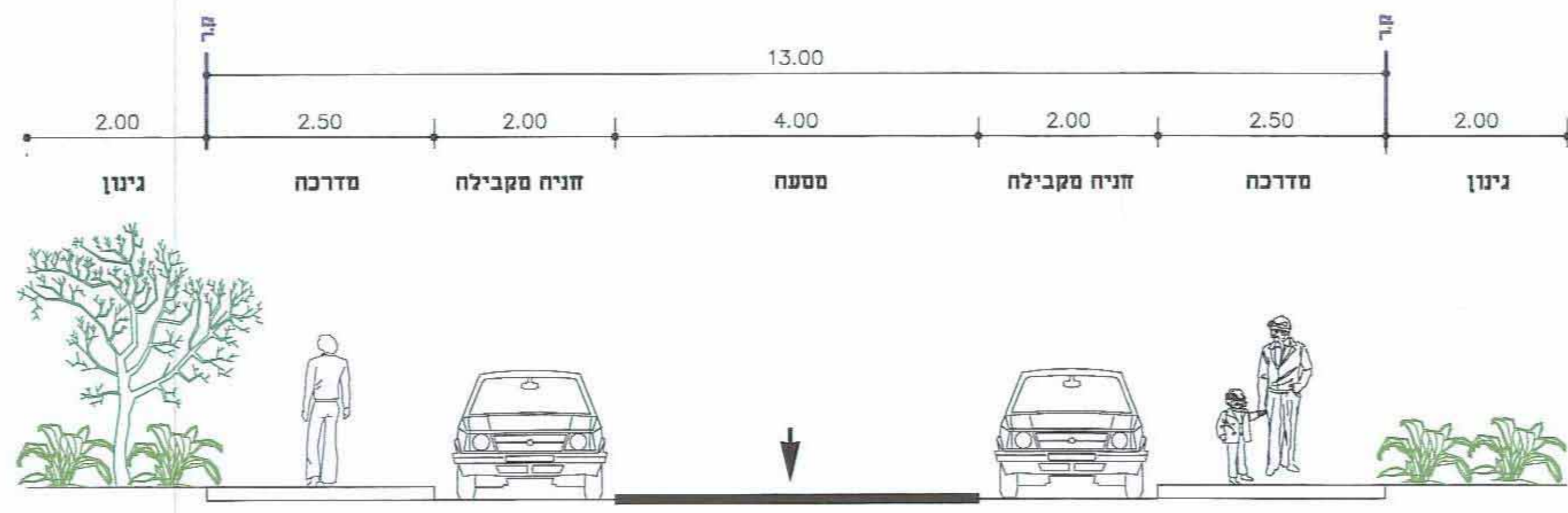
שלב: מתן תוקף מהדורה: 13 תאריך: 03.04.12

שמות וזמניות:

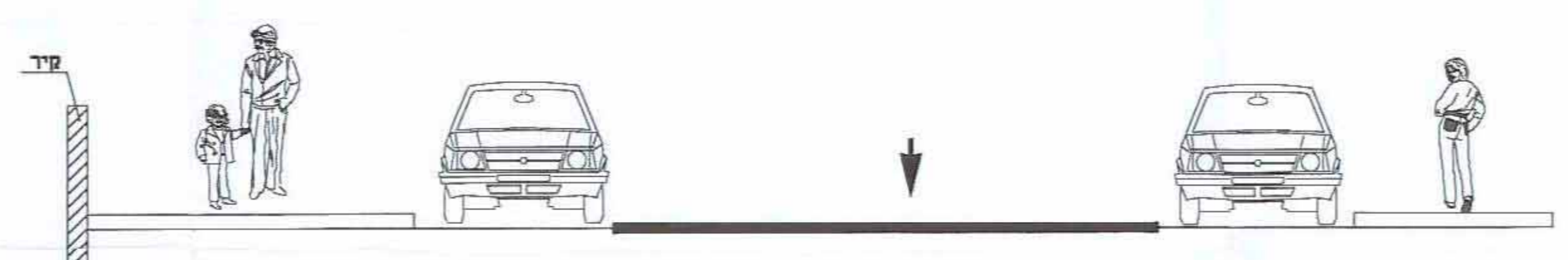
<p>יחוס התכנית 03-0081111</p>	<p>מניח התכנית 03-0081111</p>	<p>בעל חזקת בקרקע 04-0300000</p>	<p>עורך התכנית 04-0371209 / 04-0371190</p>	<p>מודד 04-0107004 / 04-0372200</p>	<p>מתכנן תנועה 04-0553564 / 04-0553565</p>	<p>מתכנן תשתיות 04-0230377 / 04-0229940</p>	<p>עורך תנסוח תנאי 04-0336990 / 04-0336990</p>
-----------------------------------	-----------------------------------	--------------------------------------	--	---	--	---	--

לי & שטרק
מנהל משרד תכנון ומחקר
תכנון ובניה אדריכלות
דרכי תנועה וזמניות
ת.ד. 448
35201
04-0553564
office@shtrk.co.il

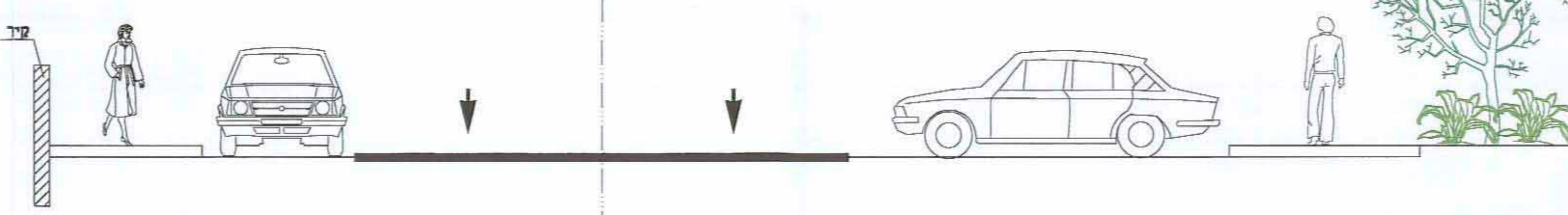
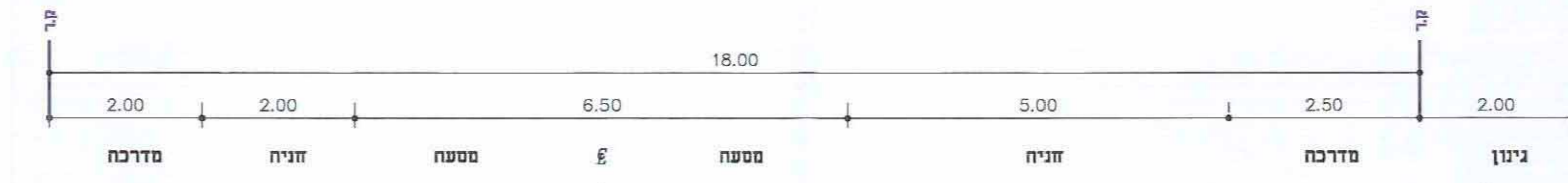
מס' 1541/141
תאריך: 07.04.15



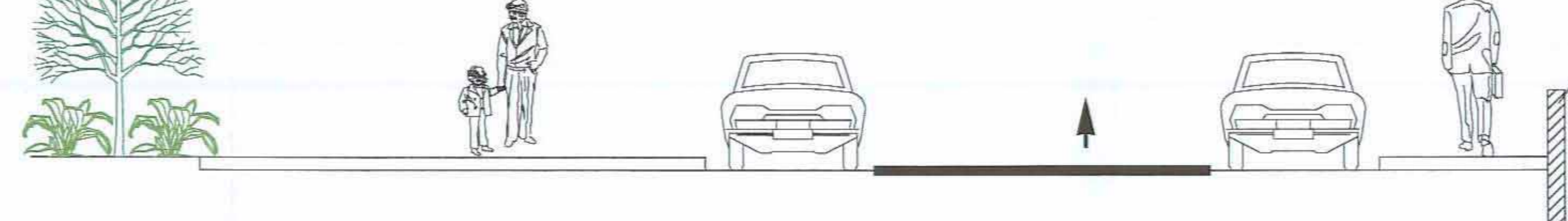
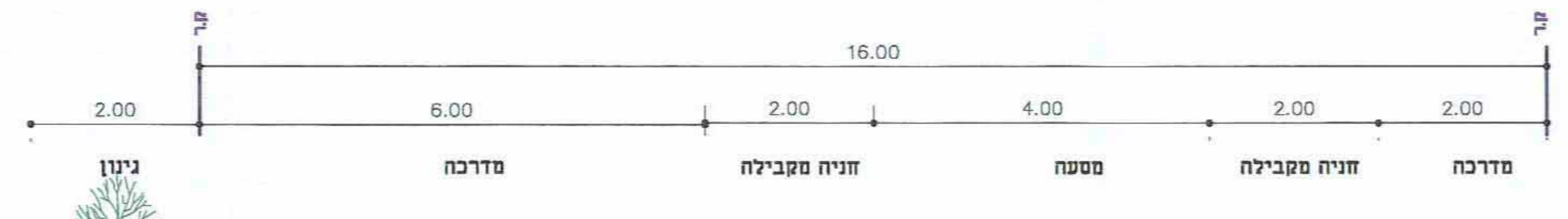
חתך מסי ה-ה - רח' שושנת הכרמל
קנ"מ 1:50



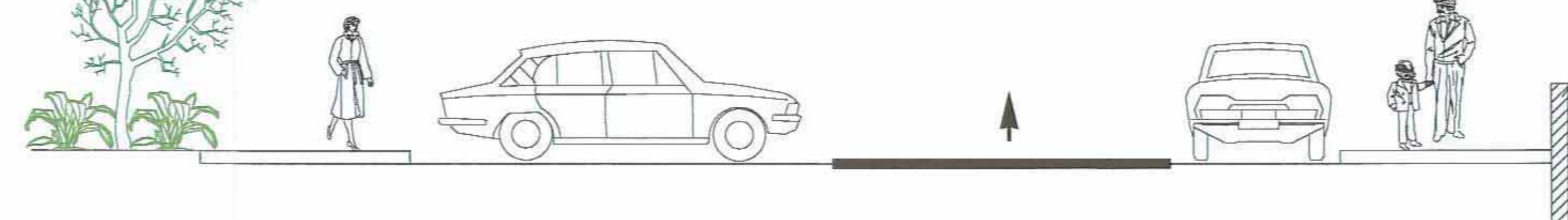

חתך ד-ד - רח' דרך הים
קנ"מ 1:50



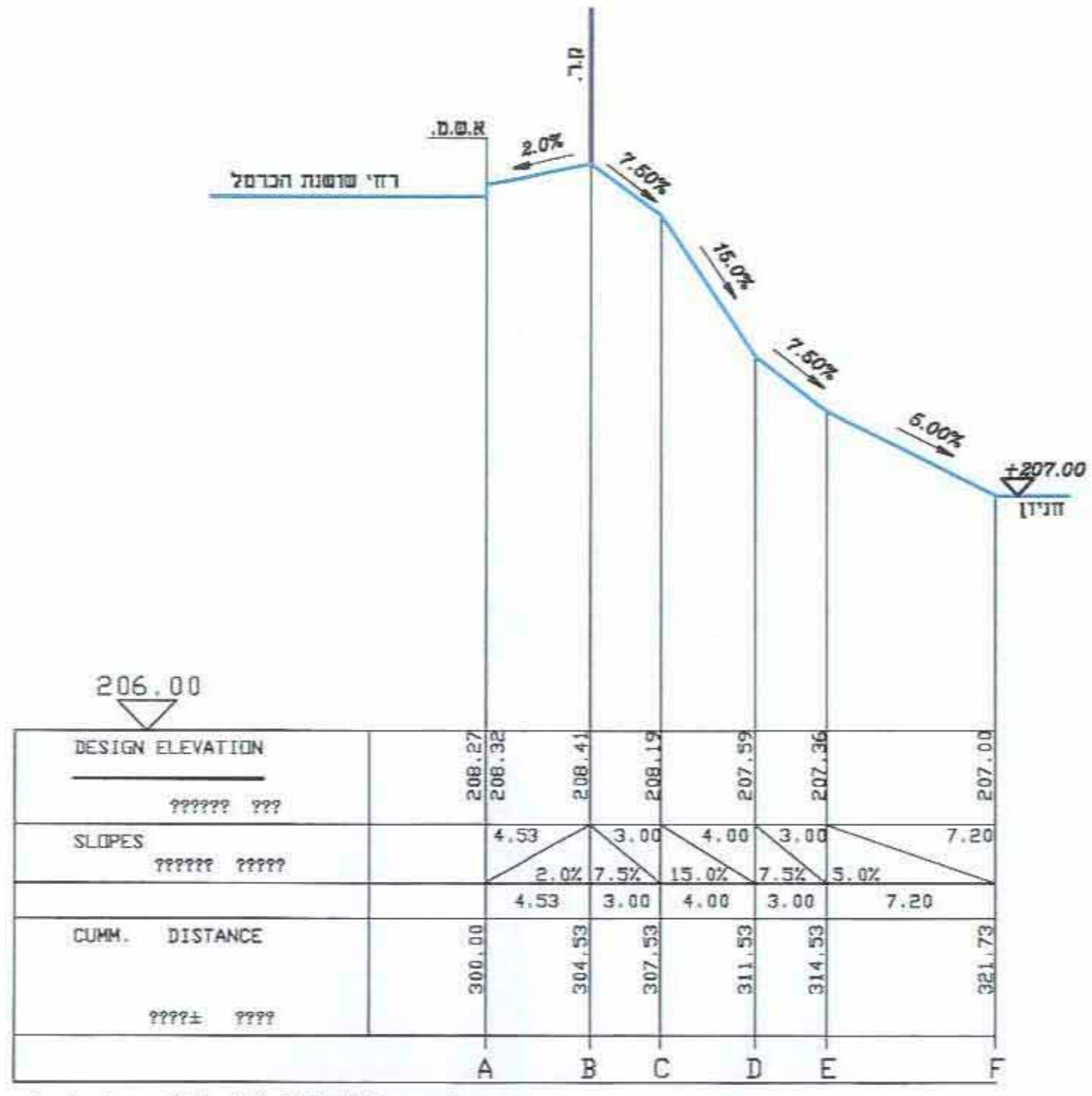
חתך ג-ג - רח' דרך הים
קנ"מ 1:50



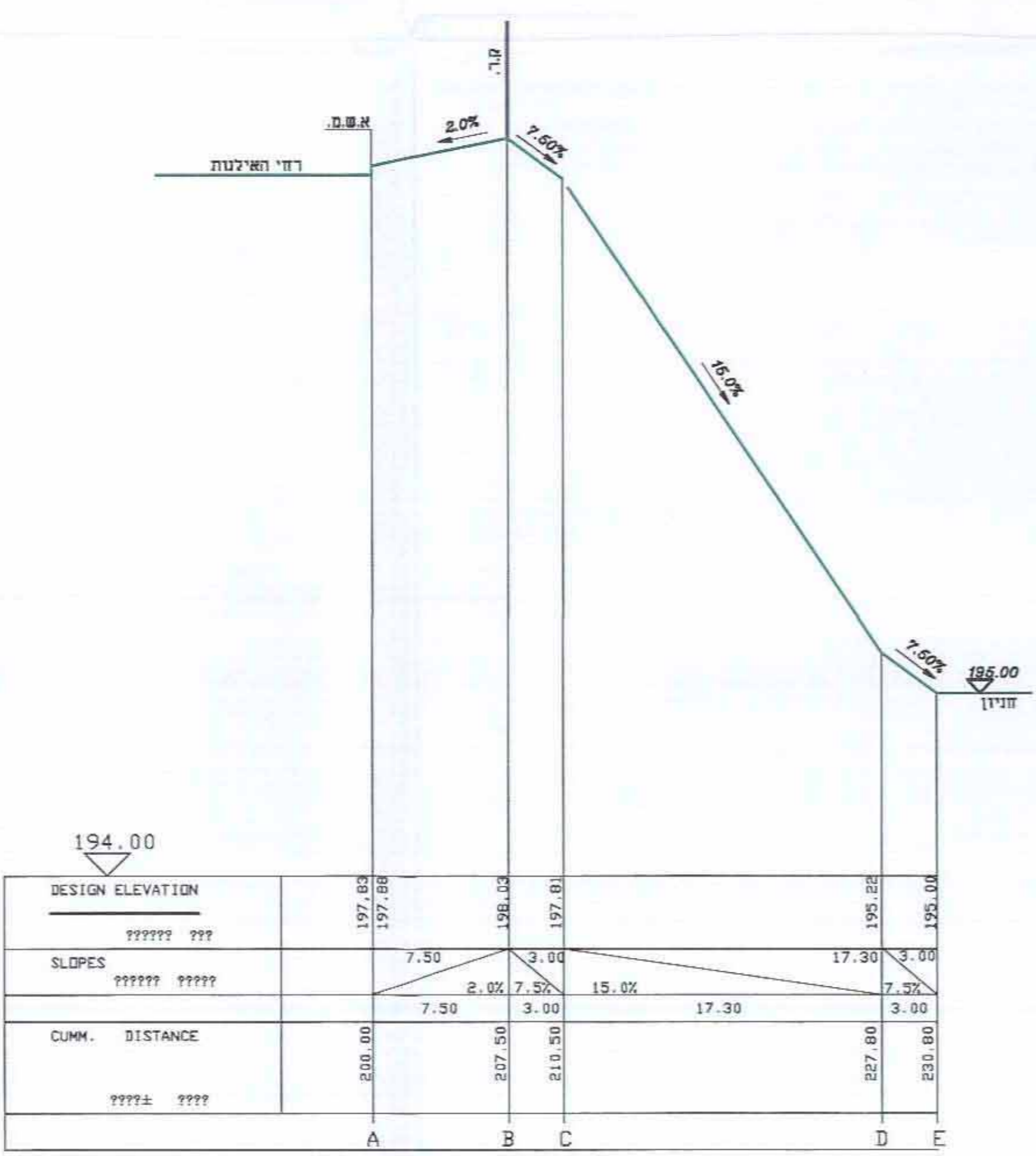
חתך מסי ב-ב - רח' האילנות
קנ"מ 1:50



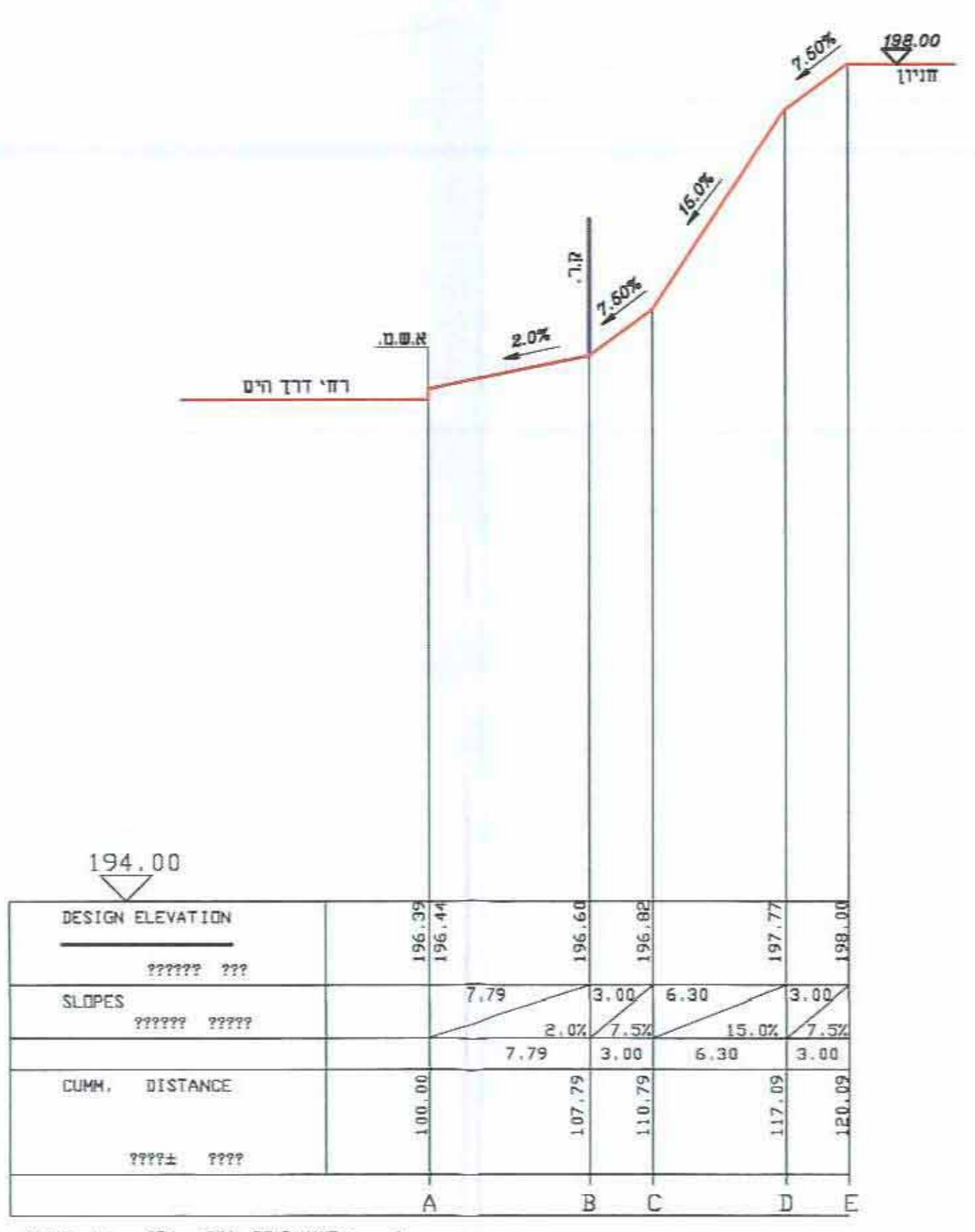
חתך מסי א-א - רח' האילנות
קנ"מ 1:50



חתך לאורך רמפה מס' 2 (מרח' שושנת הכרמל)
קנ"מ 1:25\250



חתך לאורך רמפה מס' 2 (מרח' האילנות)
קנ"מ 1:25\250



חתך לאורך רמפה מס' 1 (מרח' דרך הים)
קנ"מ 1:25\250