
















משרד המכנה
הועדה המחוזית לתכנון ולבניה
מחוז חיפה
16.05.2013
נתקבל
תיק מס'

תכנית מס' זב/26/יב/1
חוות לולים ברמת יוחנן

נספח עצים
קנ"מ 1 : 1000

מקרא

-  מניקרא
-  מני משק
-  פטי פתוח
-  דרר מאשרת
-  דרר מוצעת
-  גבול התכנית
-  גבול ומספר גוש
-  גבול ומספר חלקה
-  מספר חא שח
-  ע/עצים לעקירה
-  ע/עצים לשמור
-  ע/עצים להחזקה
-  מס' הדרר
-  סו בנין
-  רוחב הדרר

הודעה על הפקדת תכנית מס' זב/26/יב/1
פורסמה בילקוט הפרסומים מס' 6291
ביום 1.11.12

תוק התכנון והבניה התשכ"ח-1965
משרד המכנה - מחוז חיפה
הועדה המחוזית החליטה ביום 12.4.14
לאשר את התכנית
התכנית לא נקבעה טענה אישור חשד
התכנית נקבעה טענה אישור חשד
22.5.13
תאריך קידוד התכנית המחוזית

הודעה על אישור תכנית מס'
פורסמה בילקוט הפרסומים מס'
ביום

תוק התכנון והבניה התשכ"ח-1965
התוכנית אושרה ע"י שר הפנים ביום
תחילת תוקל התכנית
בית/ש/גורץ - מילנר
מנהל מטה לתכנון

עיריית ארזים
ארכיטקטורה ובינוי ערים בע"מ
ח.ת. 51-23/08
רח' משה סניט
תל אביב

עין מבל אדריכל
ארכיטקטורה ובינוי ערים בע"מ
רח' נחל 477
30828020
תל אביב 04-9825146
פקס 04-982704
טלפקס 050-5268746
E-mail: eran@meberarch.co.il

מס' פרויקט-1778



גרש 10519

גרש 10515

גרש 10513

הערות

1. הגבולות היעלו בצורה גרפית ואינם משמשים אסמכתא לחידוש גבולות.
2. אני מאשר כי מסה זו היא העתק נכון של המפה הטופוגרפית שהכנתי על סמך מדידה שהסתיימה ביום 4 בחודש ספטמבר שנת 2011 וכי כל הפרטים שצוינו במפה הם מדויקים ודרגתם היא א.
3. המפה בוצעה בתאם לתקנות המודדים נמדדה ומיפוי התשנ"ח-1998.
תאריך: 13-09-2011

אריב נטוביץ, היזמה 2 טירת הכרמל 1004 מספר רישוי חתימה

חץ הצפון
מיפוי והנדסה בע"מ
מדידות, מיפוי, GIS ואוטופוטו

טביון שחם 050-3332240
דוד סרמון 050-3332239
אריב נטוביץ 050-3332238

רח' היוזמה 2, ת.ד. 2054
פארק התעשייה טירת כרמל 30200
טל: 04-8580377 פקס: 04-8580355
office @ hetz-hazafon.co.il | www.hetz-hazafon.co.il