

# תכנית מסיג/20497


## הגדלת אחוזי הבניה ברצי הרצל 50 נהריה

### נספח ניקוז

איווד וחלוקה	סככות ראשית	אופי התכנית
-	תכנית עיבוד מוכנה להוציא ורתמים	תכנית

מחזור : צפון  
 מרחב תכנון מקומי : נהריה  
 רשות מקומית : עיריית נהריה  
 שטח התכנית : 1.110 דונם  
 קנה מידה : 1:125

גוש	נוש	חלוקה בשלמותו	חלקי חלקות
18170	מוסדר	120	63



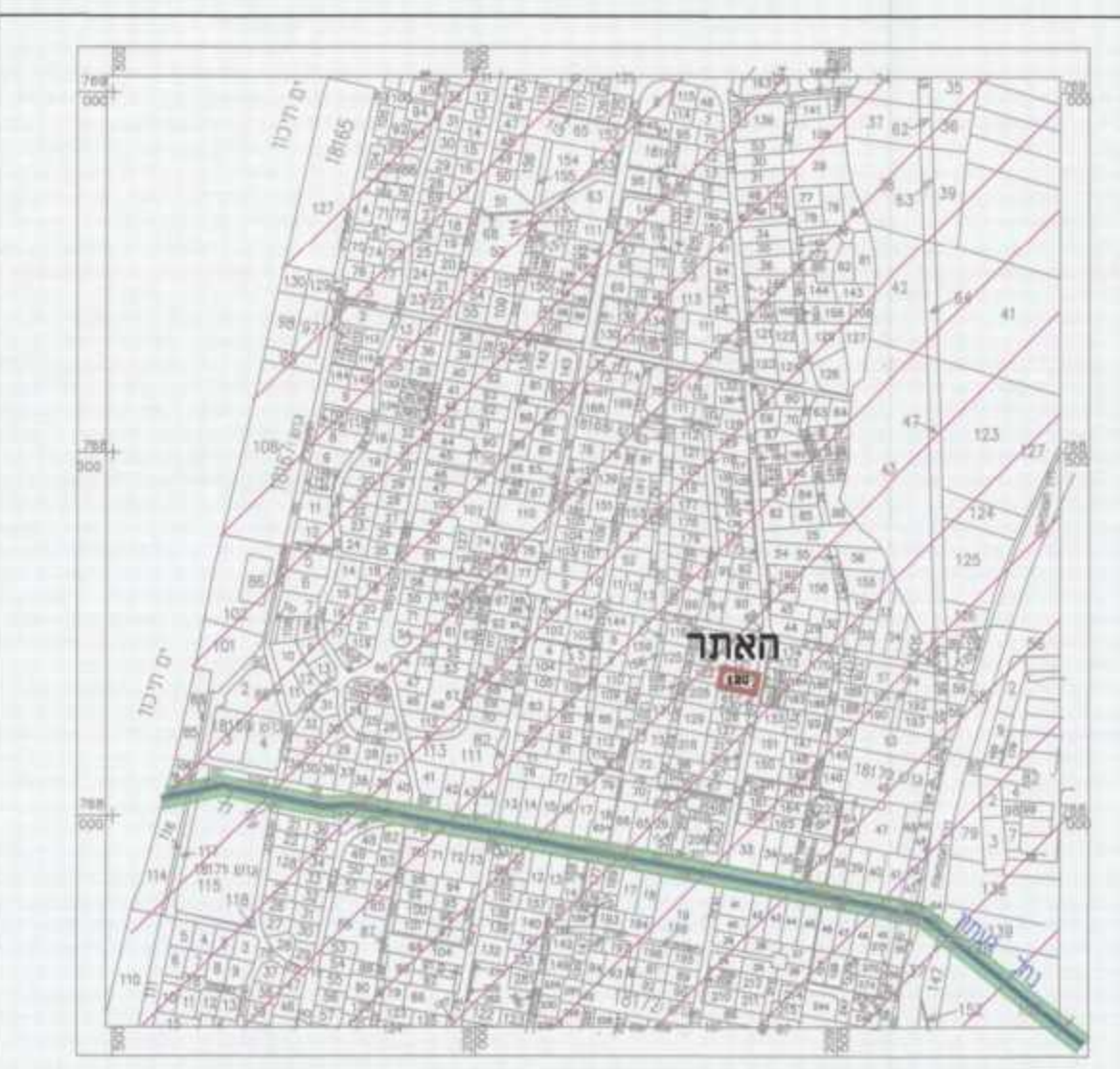
שלב: רצעה  
 מחזור: 1  
 תאריך: 18.4.2012

#### חוקמות מוסד התכנון

משרד הפנים מחוז צפון  
 חוקת התכנון והבניה תשס"ב 1955  
 אישור תכנית מס' 20497  
 חתימת המנהל המחוזי לתכנון ופיקוח: 28.8.12  
 חתימת המנהל המחוזי לתכנון ופיקוח: 28.8.12  
 חתימת המנהל המחוזי לתכנון ופיקוח: 28.8.12

#### שמות וחתימות

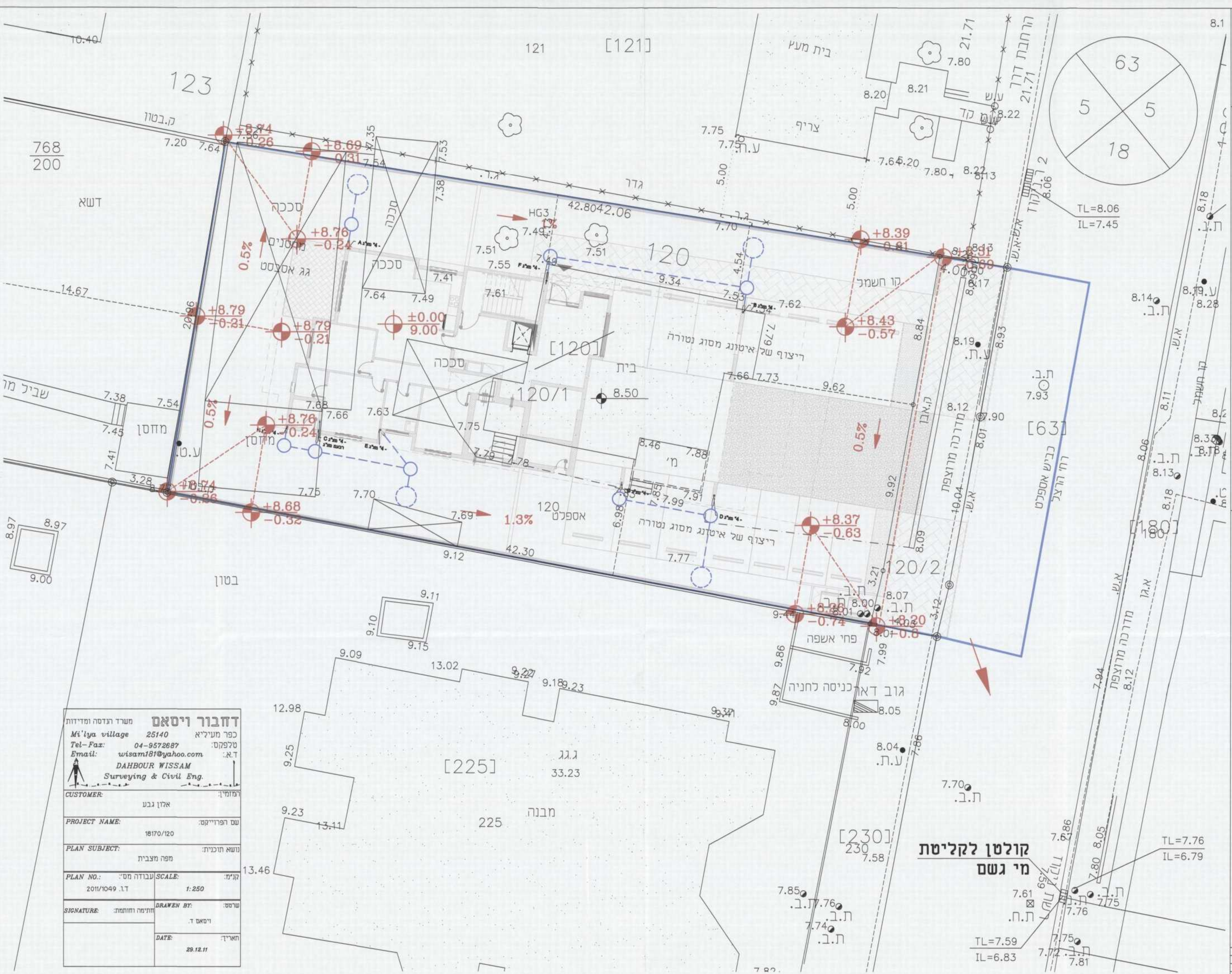
שם	תפקיד	מס' זיהוי	מס' טלפון
אלון גבע בע"מ	יוזם התכנית	22421	04-9000675
אלון גבע בע"מ	מגיש התכנית	22421	04-9000675
אלון גבע בע"מ	בעל חכיוות בקרקע	22421	04-9000675
אלון גבע בע"מ	עורך התכנית	22421	04-9000675
אלון גבע בע"מ	מודד	22421	04-9000675
אלון גבע בע"מ	חצרת המודד	22421	04-9000675
אלון גבע בע"מ	יועץ ניקוז	22421	04-9000675



תרשים פשט הצפה לפי תמ"א 34 ב/3  
 מ ק ר א :  
 עורק ניקוז ראשי  
 פשט הצפה



מקרא:  
 מפסס מתוכנן בחצר  
 הפרש בין מפסס קרקע מתוכננת  
 כ-0.0 של בניין (+9.00)



**דחבור ויסאם**  
 משרד הנדסה ומדידות  
 כפר מעיליא 25140  
 טלפקס: 04-9572687  
 Email: wisam181@yahoo.com  
 ד.א.ת. : wisam181@yahoo.com  
 DAHBOUR WISSAM  
 Surveying & Civil Eng.

CUSTOMER: אלון גבע  
 PROJECT NAME: שט הפרוייקט: 18170/120  
 PLAN SUBJECT: נושא התכנית: מפה מצבית  
 PLAN NO.: מס' תכנית: 201/1049  
 SCALE: 1:250  
 DRAWN BY: ויסאם ד.  
 SIGNATURE: חותמת החותמת  
 DATE: 29.12.11

תאריך	שם	הערות
23.12.12	הוספת פרטים לפרוטוקול	ר.ג.
19.12.12	תיקון תאריך	ח.ה.
	הערות	ח.ה.
	חתימה	ח.ה.
	חתימה	ח.ה.
	חתימה	ח.ה.