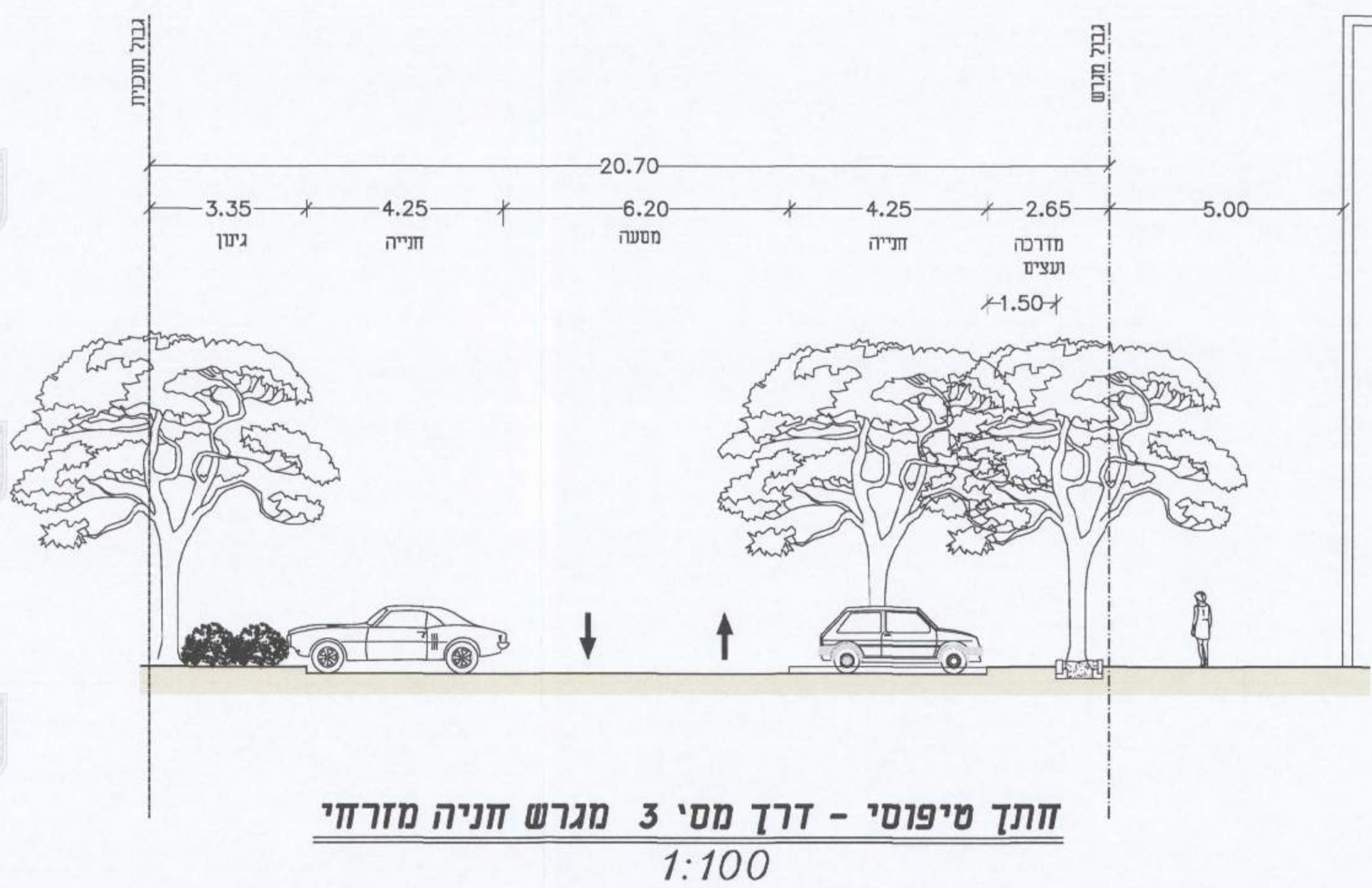
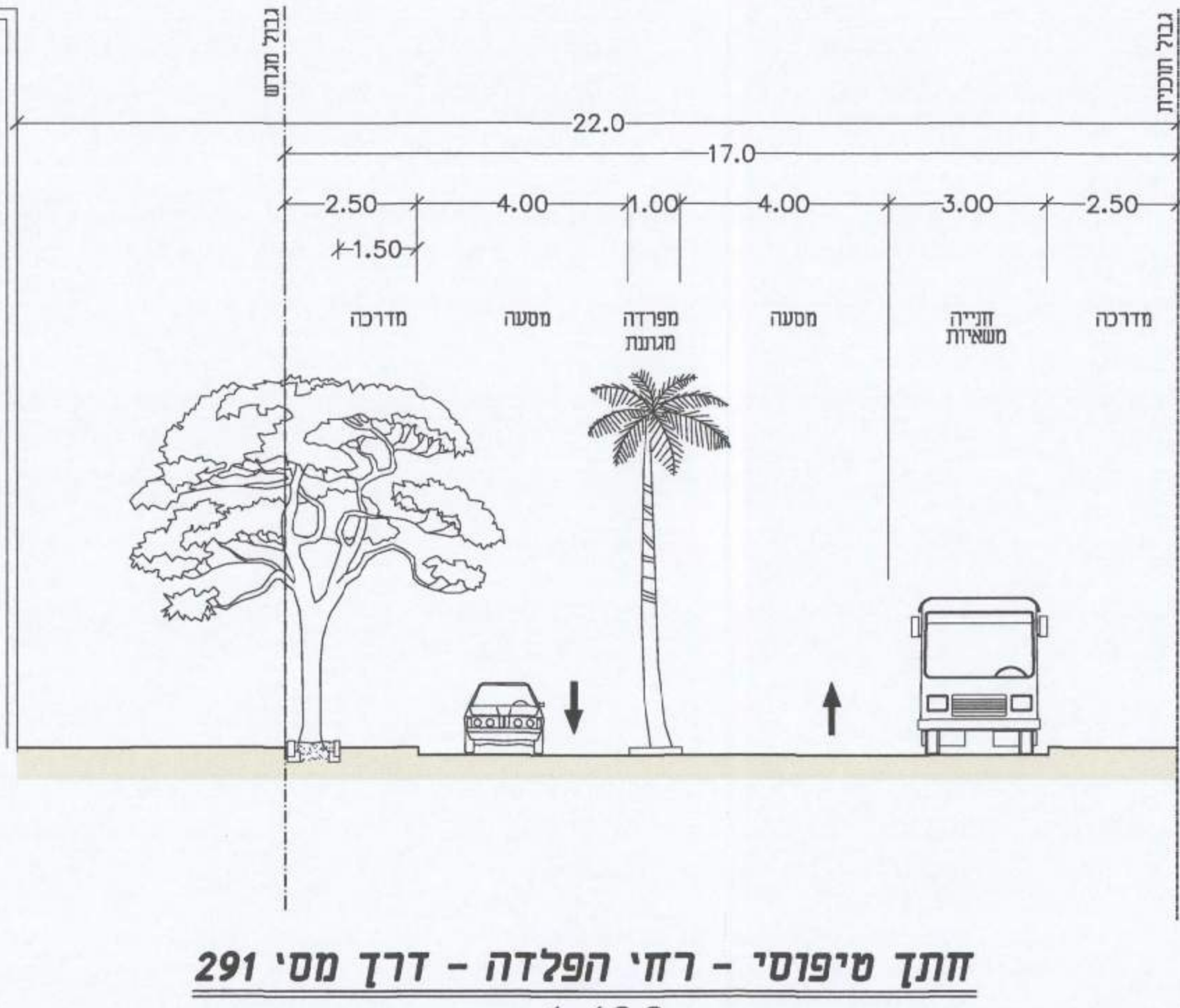


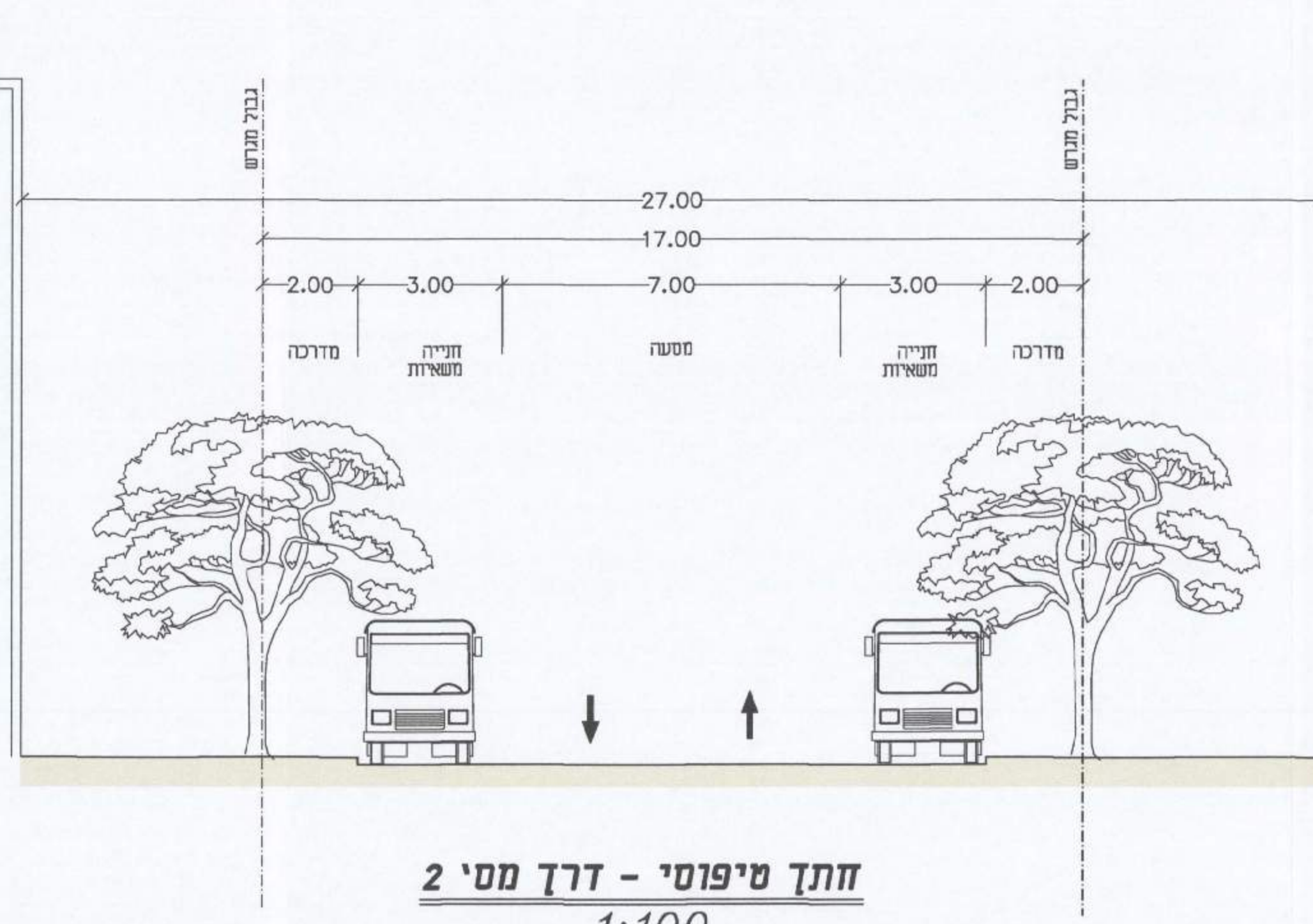
דרך בר יהודה
כביש מסי 752
1:100



חנת סיפוס - דרך מסי 3 מגרש חניה מזרחי
1:100



חנת סיפוס - רחי הפלדה - דרך מסי 291
1:100



חנת סיפוס - דרך מסי 2
1:100

חוק התכנון והבניה, התשכ"ה - 1965

תכנית מפורטת

מס' 355-0080515

שם התכנית: **אזור תעסוקה בסיס הדלק בנשר**

| נספח סביבה ונוף - חזיתים - גיליון 2 מתוך 2 | |
|--|-----------------------|
| מחוז | חיפה |
| מרחב תכנון מקומי | מורדות כרמל |
| רשות מקומית | עיריית נשר |
| ישוב | נשר |
| איחוד וחלוקה | ללא איחוד וחלוקה |
| תוכנית בסמכות | מחוזית |
| הוראות לתכנון | לא |
| תלת מימד | לא |
| תאריך | 01.11.2015 |
| שלב | מילוי תנאים למתן תוקף |
| מהדורה | 1 |
| שטח התוכנית | 52.43 דונם |
| קנה מידה | 1:100 |

הועדה המקומית לתכנון ובניה - מורדות כרמל
 תכנית כביש מס' 355-0080515
 המלאכה להפקת
 כישוריה הועדה 2011013
 כיום 15/11/2011

מינהל התכנון - מרחב חיפה
 חוק התכנון והבניה, תשכ"ה - 1965
 הועדה המחוזית החליטה ביום:
לאשר את התוכנית
 15/11/2011
 נאריך: 15/11/2011

שמות וחתימות:

| | | | |
|-------------|-----------|-----------|-----------|
| יוזם התכנית | שם היזם | שם היזם | שם היזם |
| מניח התכנית | שם המועצה | שם המועצה | שם המועצה |
| בעל חזקת | שם המועצה | שם המועצה | שם המועצה |
| עורך התכנית | שם המועצה | שם המועצה | שם המועצה |
| יועץ נופי | שם המועצה | שם המועצה | שם המועצה |