

# נספח תנועה

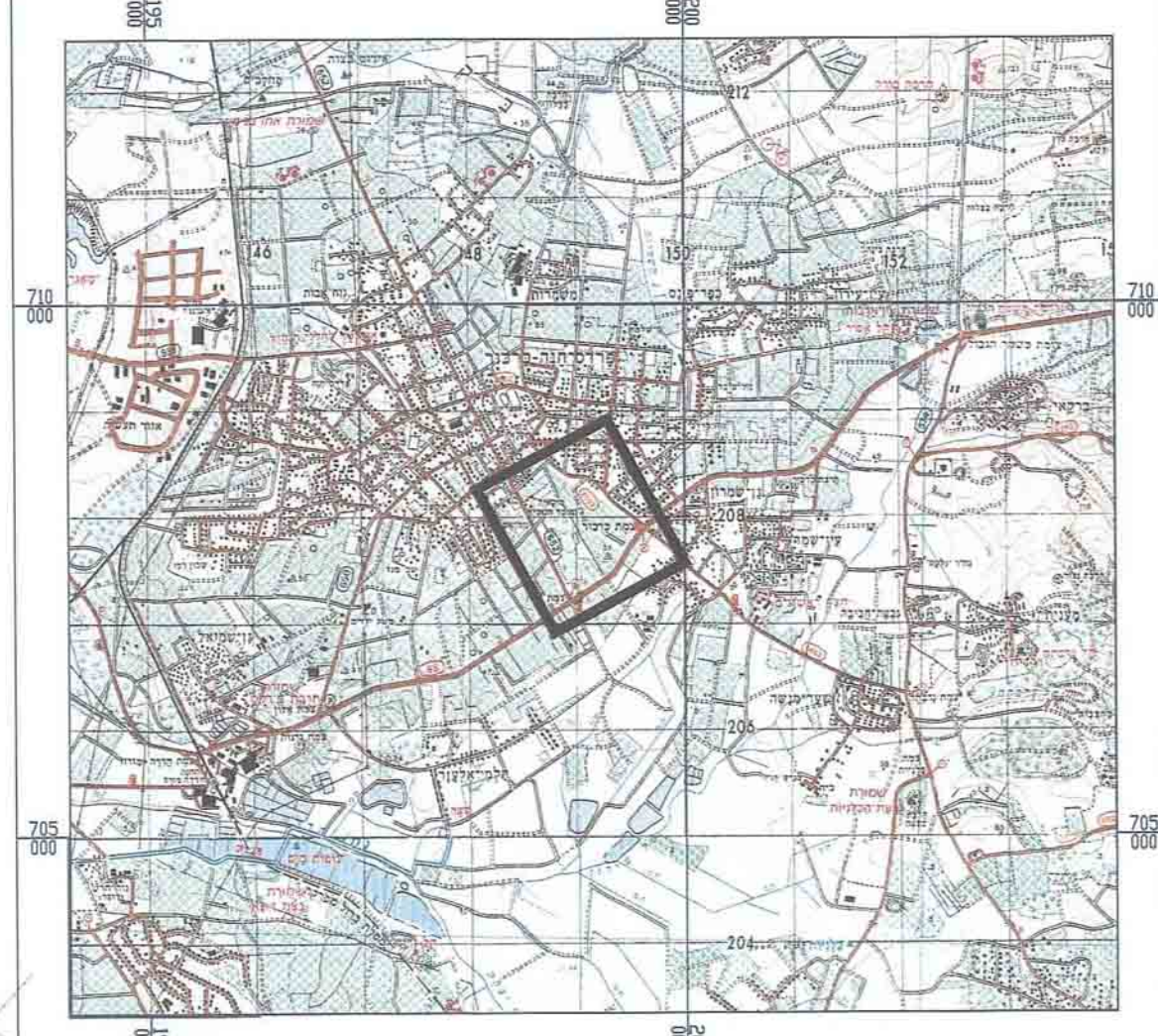
תכנית מס' 0121889-353

פרדס חנה כרכור  
 שכונת השריז  
 תכנית מפורטת

גליון 1 מתוך 1

מנחה	תאריך עריכת הנספח	תאריך נוספים	שם תרשים	שם תרשים	שם תרשים
	03.03.14	1:2000	תרשים סביבה, קנ"מ 1:50000	זתכים סיפוסים, קנ"מ 1:100	
עורך הנספח	שם: ארז בוקרבה	חתימה:	תאריך: 09.01.2014	שם: ש. קרני	שם: מתחמים בע"מ

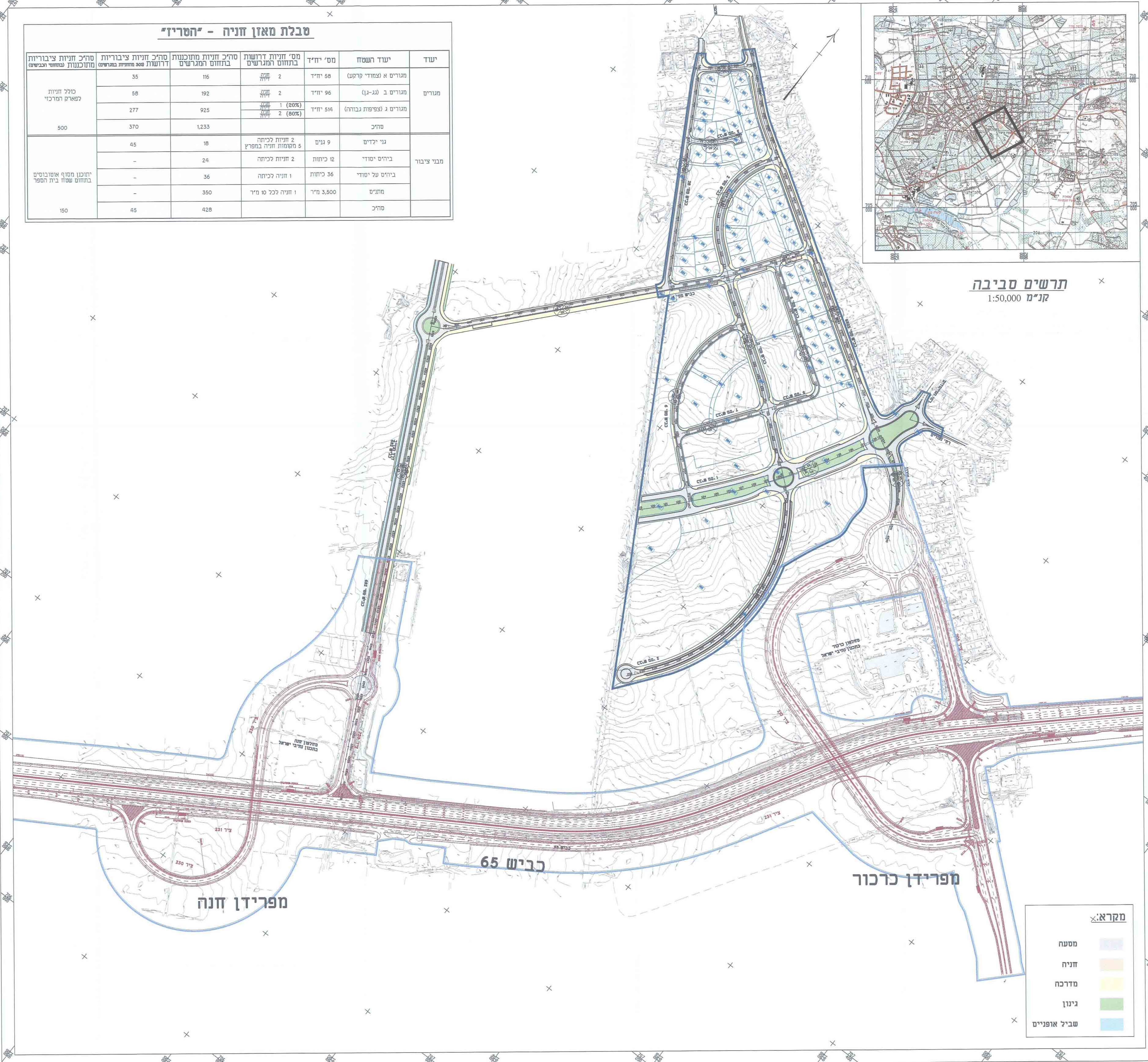
התוכנית מוגשת לשר התחבורה והיעוץ הארצי לתכנון תחבורתי  
 תאריך הגשת התוכנית: 09.01.2014  
 מס' תכנון: 21-04-2014  
 מס' תכנון: 21-04-2014



תרשים סביבה  
 קנ"מ 1:50,000

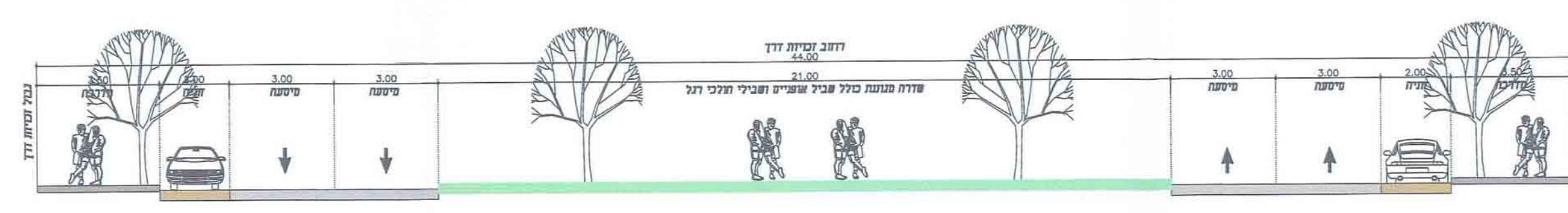
### טבלת מאזן חניה - 'השריז'

יעוד	יעוד השטח	מס' יחיד	מס' חניות דרושה בתחום המגרשים	מס' חניות מתוכננות בתחום המגרשים	מס' חניות ציבוריות (מתוכננות מחוץ לתחום המגרשים)
מגורים	מגורים א (מאזור קרקע)	58 יחיד	2 חנייה	116	35
	מגורים ב (ג-ג-ג)	96 יחיד	2 חנייה	192	58
מס' חניות ציבור	מגורים 4 (צפית נבדדה)	84 יחיד	1 (80%) חנייה	84	277
	מס' חניות ציבור	36	2 (80%) חנייה	72	277
מס' חניות ציבור	מס' חניות ציבור	9 גנים	2 חנייה לכיתה 2 ומספרות יתרה במספר	18	45
מס' חניות ציבור	מס' חניות ציבור	2 חנייה לכיתה 2 חנייה לכיתה 2	2 חנייה לכיתה 2 חנייה לכיתה 2	24	-
מס' חניות ציבור	מס' חניות ציבור	36 חנייה	1 חנייה לכל 10 מ"ר	360	-
מס' חניות ציבור	מס' חניות ציבור	3,600 מ"ר	1 חנייה לכל 10 מ"ר	360	150
מס' חניות ציבור	מס' חניות ציבור	360	428	45	150

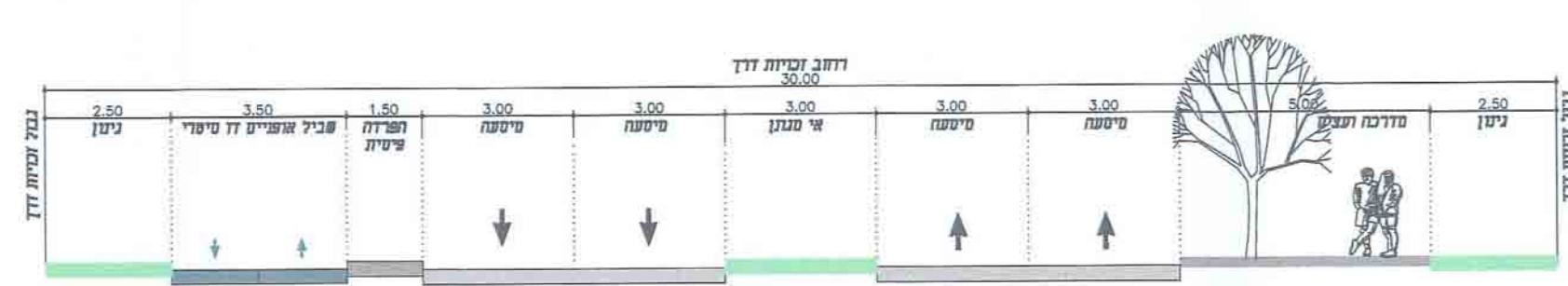


**מקרא:**

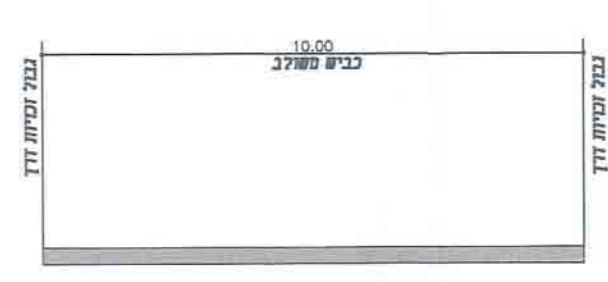
- מסעה
- חניה
- מדרכה
- גיטון
- שביל אופניים



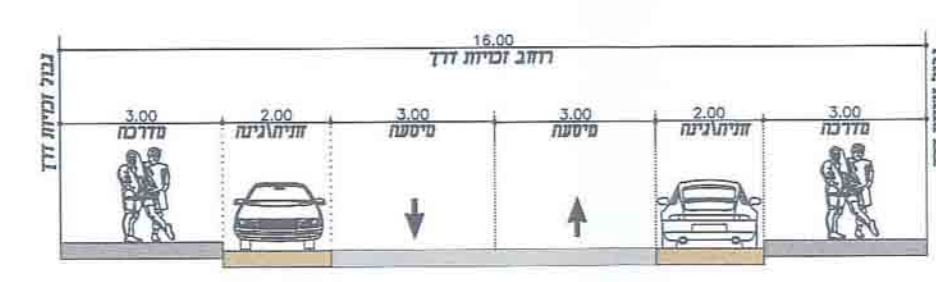
רוחב זכויות דרך 44 מ'



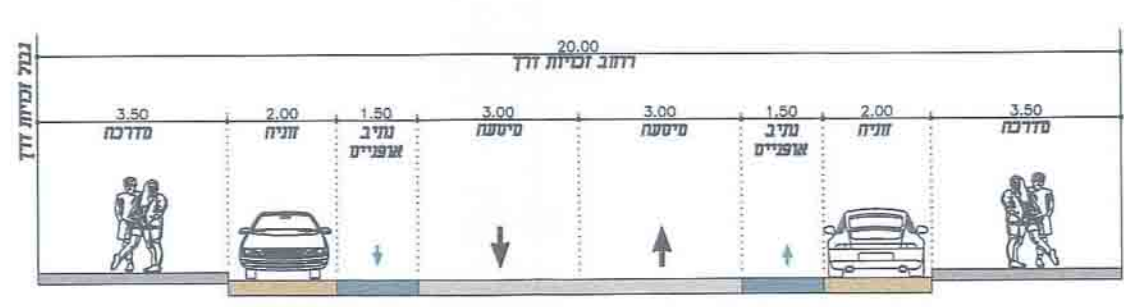
רוחב זכויות דרך 50 מ'



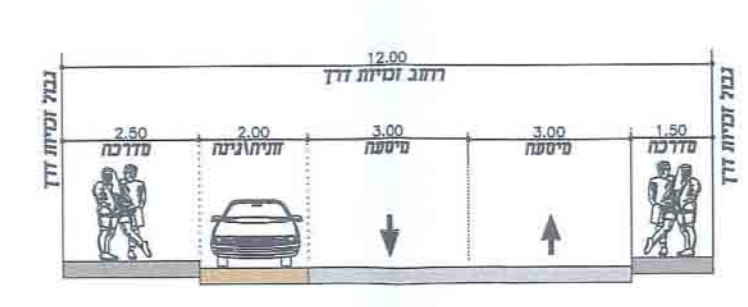
רוחב זכויות דרך 10 מ'



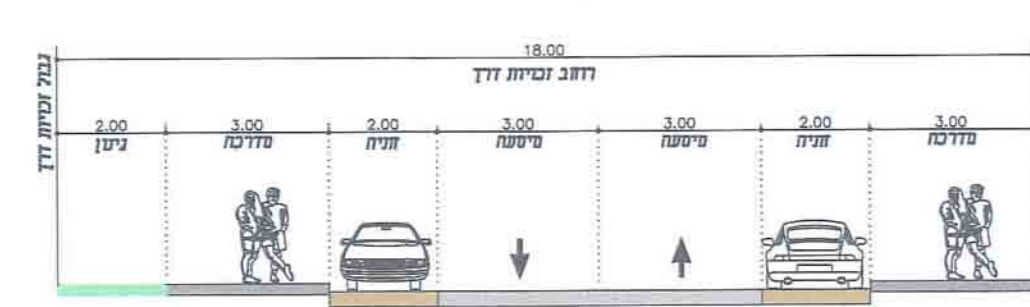
רוחב זכויות דרך 16 מ'



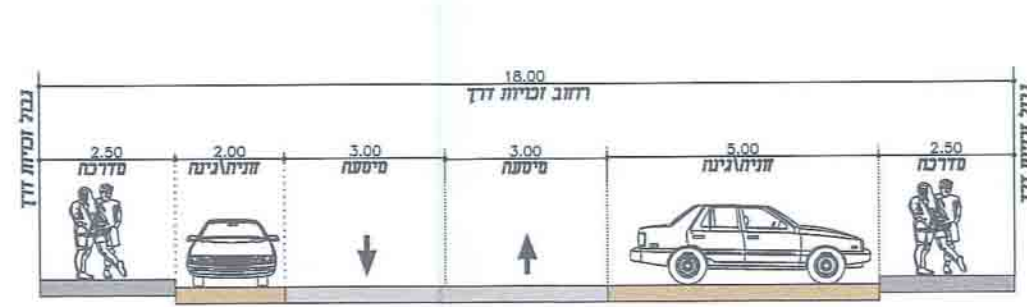
רוחב זכויות דרך 20 מ'



רוחב זכויות דרך 12 מ'



רוחב זכויות דרך 18 מ'  
 כביש מס' 6502



רוחב זכויות דרך 18 מ'  
 כביש מס' 4

### מחלפון כרכור - חלופת לשכת התכנון

