תכנית מס' חפא"נ/1139 א', חד/1920 א'

קרקעות הצפון

נספח שטחים מפנים

איחוד וחלוקה	סמכות ראשית	שלב תוכנית
רב	ועדה מחוזית	תכנית עדכון מבוזה מלצא"ה ותיים

מחוז : חיפה

מרחב תכנון סמוכים : מועצה המקומית נהריה ומרחב בור חיפה.

רשות סמוכים : עיר נהריה, מועצה מקומית גליל, ומרחב בור חיפה.

שטח התכנית : כ-1170.69 דונם

קנה מידה: 1:2000 1:5000 1:2500

גושים וחלקות בתכנית:

גוש	חלק מגוש	חלקות באחזקתן	שלב חלקות
10518	מוסדר		21
11618	מוסדר		8,13
11619	מוסדר	2	3
11622	מוסדר	2	1,3
11623	מוסדר	3	6,8,12
11624	מוסדר	4,5	7,11

גושים וחלקות בתכנית שטחים מפנים:

שם מחוזי	מספר גוש	חלקות באחזקתן	שלב חלקות
מחוזי המרכזי	11568	1,2	
מחוזי אכזיב	11568	55-97, 101-114	99,100,115,119
	11569		4
20 אקרי	10991	1,4-7,12,18,20	

חותמות מוסד תכנון :

שלב: מתן תוקף **מהדורה : 20** **תאריך : 10.12.2017**

שמות וחותמות :

מגיש התכנית	מנהל התכנון שם ומרכיב בצוות		
	רח' הרקפות 9, אזור תעשיה הגליל		
	04-9902600	04-9902670	
יזם התכנית	מנהל התכנון שם ומרכיב בצוות		
	רח' הרקפות 9, אזור תעשיה הגליל		
	04-9902600	04-9902670	
בעל הקרקע	מנהל התכנון שם ומרכיב בצוות		
	רח' הרקפות 9, אזור תעשיה הגליל		
	04-9902600	04-9902670	
עורך התכנית	מקצוע אדריכלים		
	רח' הבנים 9 דיר		
	04-8101066	04-8101066	
מודד	שם ומספר מודד הגבולות בצוות		
	רח' הזיתים 3, מיתר הגליל 12.5		
	04-6560207	04-6560208	
בעלי עניין בקרקע			
בעלים וחוכרים מוסדיים			

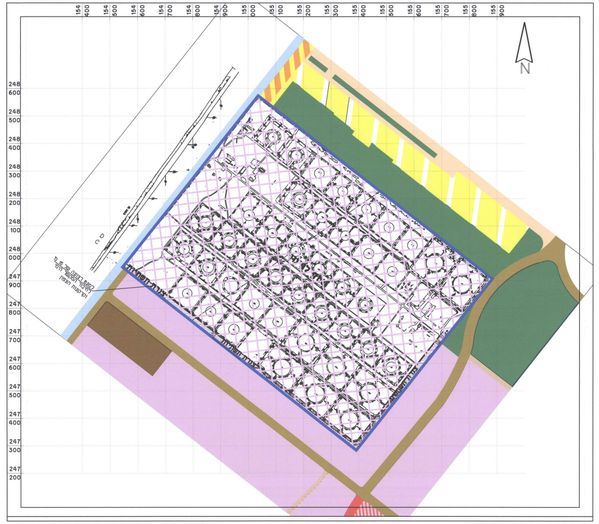

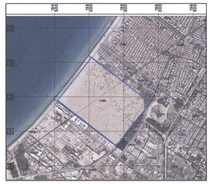

תרשים סביבה קנים 1:20000

חזות המיכלים ע. חיים
מצב מאושר

- קנ"מ: 1:500
- שטח: כ-868 דונם
- הגדרת הנושא השדות: כ-32 דונם
- סיכל לאחר הגדרה: כ-836 דונם
- גוש: 11568
- חלקה: 1,2

מקרא

- שטח ציבורי פתוח
- מרכז שפדים קיים
- שטח לאזור תעשיה מיוחדת
- איזור מגורים ג.כ דונסן
- חופי רחצה
- שטח לאזור תעשיה
- דרך משנית מוצעת
- דרך קיימת ו.מ ראשית מאושרת
- שפחים לבנייני ציבור
- דרך קיימת ו.מ מאושרת משנית
- צורת המחרוזת
- גבול התכנית

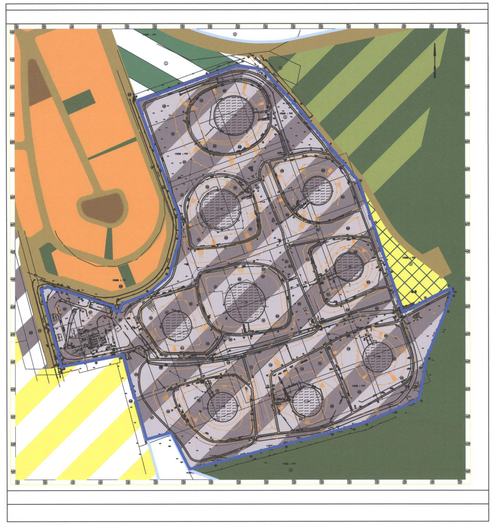

תרשים סביבה קנים 1:20000

חזות המיכלים אלרואי
מצב מאושר

- קנ"מ: 1:500
- שטח: כ-869 דונם
- גוש: 11568
- מקלה: 55-97, 101-114
- מקלי מלחמה: 99,100,115,119
- גוש: 11569
- מקלי מלחמה: 4

מקרא

- איזור מגורים א
- מיכל מים/מגדל תעלה
- שטח הנמה מיוחד
- שטח פפדים נוספים
- שטח ציבורי פתוח ב
- שטח למבני ציבור
- דרך מאושרת
- שטח חכלאי
- שטח בנית עכלמן
- שטח לתכנון עתידי
- גבול התכנית

תרשים סביבה קנים 1:10000

20 אקרים - חיפה
מצב מאושר

- קנ"מ: 1:2000
- גוש: נחל"ק1089
- חלקות: 1,4-7,12,19,20

מקרא

- שטח לאזור תעשיה קלה
- גבול התכנית

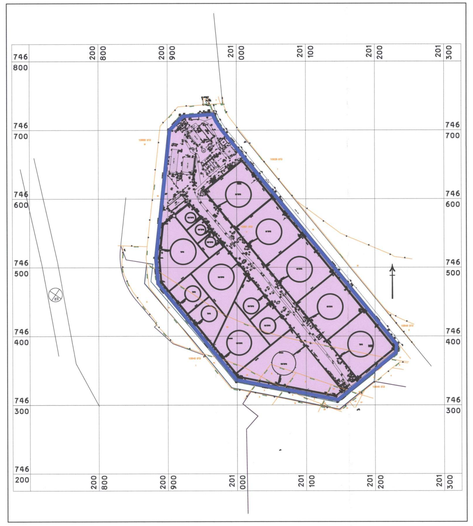

הוגשה בלא אישור תכנית מס' 2112
מרקמה בלקוח המשרדים מס' 2112
מיום 11.11.14

אישור לתכנון - שמות חוקה
יחיד מנהלת הועדות, מחוז חיפה - 2010
הועדה המחוזית המליצה ביום:
11.11.14
לאשר את התכנית
מזכיר הועדה
מהנדס הועדה