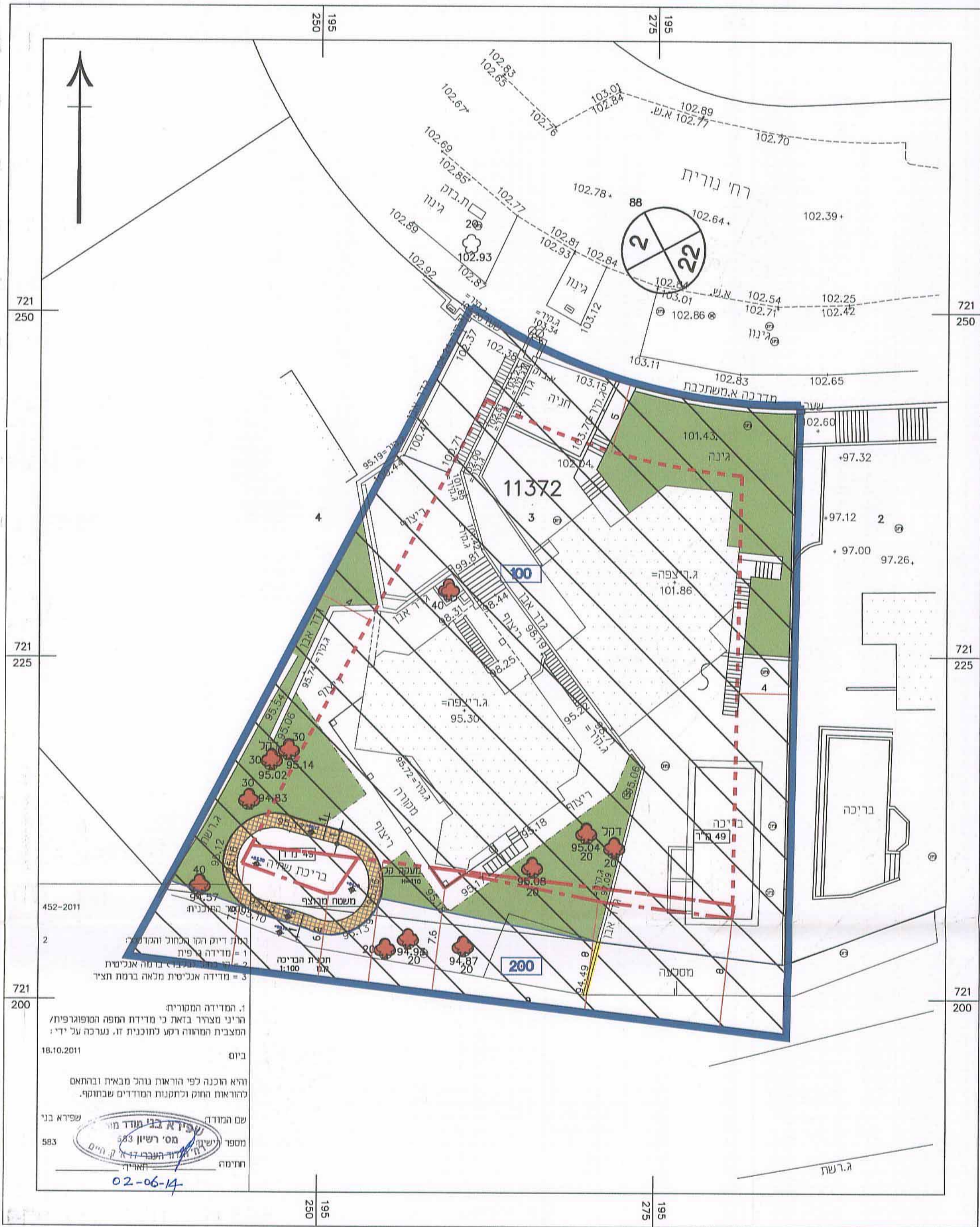


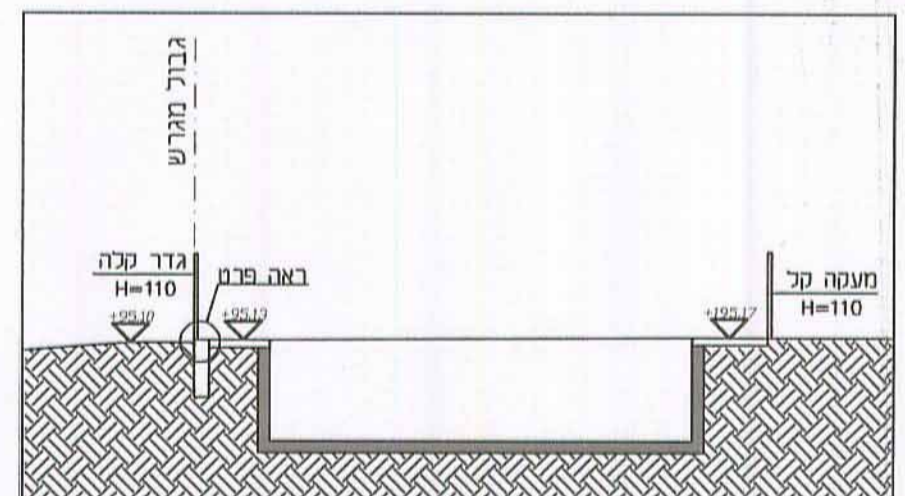
ק.מ 1:250

תכנית פיתוח

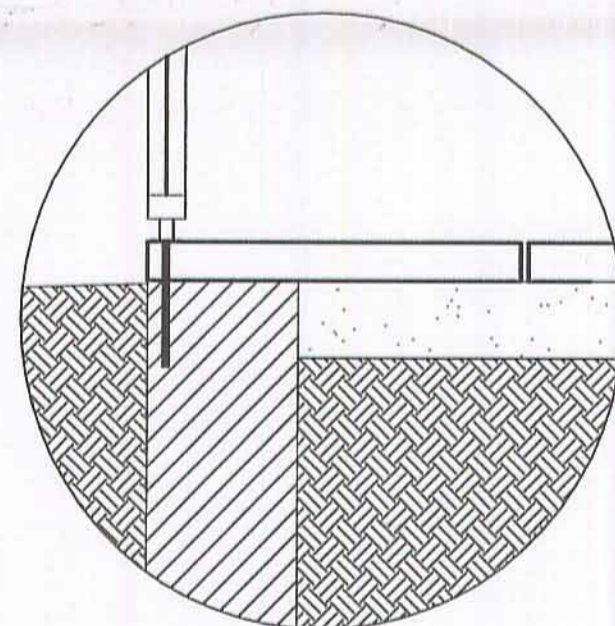


מקרא תכנית פיתוח

-  גבול התכנית
-  אזור מגוון >15%
-  גבול תא שטח ומספרו
-  איחוד וחלוקה מחדש
-  להריסה
-  קו בנין מתכנית מאושרת
-  קו בנין
-  עץ לשימור
-  מס' הדרך
-  קו בנין
-  זכות הדרך



ק.מ 1:100 חתך 1-1



פרט גדר לכוון השצ"פ

חוק התכנון והבנייה, התשכ"ה - 1965
תכנית מפורטת

3308425-28

מס' 353-0064659

שם התכנית:

חילופי שטחים בין שטח ציבורי פתוח
למגורים אי ברחי נורית, זכרון יעקב

נספח פיתוח גליון 1 מתוך 1

שם הנספח	קני"מ
נספח פיתוח	1:250
חתך	1:100
פרט	--
תרשים נוסף	-
תמונה נוספת	-

תאריך 07/05/2014

ועדה מקומית השומרון
הפקדה תכנית מס' 353-0064659
הועדה המקומית החליטה להפקיד את התכנית
בישיבה מס' 133 מיום 07-01-14
י"ר העדה

מועצה מקומית
זכרון יעקב

ועדה מקומית השומרון
אישור תכנית מס' 353-0064659
הועדה המקומית החליטה לאשר את התכנית
בישיבה מס' 133 מיום 09-01-14
המנדט והעדה י"ר העדה

הודעה על הפקדת תכנית מס' 353-0064659
מרחיבה בליקוט הפרטמים מס' 6699
מיום 19-11-13 עמוד 1570

הודעה על אישור תכנית מס' 353-0064659
פורסמה בליקוט הפרטמים מס' 6857
מיום 14-08-14 עמוד 7557

שמות וחתימות:

עורך התכנית	שם:	אסנת אולצוור	חתימה:
	תאגיד:		

(Handwritten signature)

1. המדידה המטרית
היני מצויר בזאת כי מידת המפה הטופוגרפית
המצבית המראה דקת לתוכנית זו. נערכה על ידי:
ביום 18.10.2011

והיא הוכנה לפי הוראות נוהל מבאית ובהתאם
לחוק המדידה והתקנות המודדים שבחוק.

שם המודד: **שפירא בני**
מספר רישוי: **583**
חתימה: **02-06-14**