

תכנית מספר 351-0171389




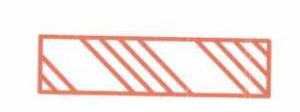

בריכת גבעת ניל"י - מ\445

קבלת התכנית
הועדה המקומית לתכנון ובינוי
18.11.2015
ג.ת.כ.ב.

נספח בינוי - גליון 1 מתוך 1

קני"מ: 1:250

מקרא:

-  גבול תכנית
-  גבול שטח המיועד לתמקנים הנדסיים
-  שטח מיועד לטיפול נופי
-  זיקת הנאה למעבר ברכב
-  קו בנין

פירוט מבנים

מבנה	שטח בניה (מ"ר)	גובה (מ')
בריכה	214	5
צריף פיקוד	6	2
שטח רדובי	22	-
סה"כ	242	

הועדה המקומית לתכנון ובינוי מוסדה אלוטה
תמונת ב.ע. מס' 351-0171389
תאריך 18.11.2015

מינהל התכנון - משרד החינוך
חוק התכנון והבינוי תשכ"ח-1965
הועדה המקומית להליטה ביום:
לאשר את התכנית
תאריך 18.11.2015

הודעה על הקמת המבנים מס' 351-0171389
מסמך בולקוט הרשומים מס' 6795
תאריך 28.2.15

הודעה על אישור תכנית מס'
מסמך בולקוט הרשומים מס'
ביום

