

חוק התכנון והבניה, התשכ"ה - 1965
תכנית לדיור לאומי

מס' 352-0094631

שם התכנית:
שכונת מגורים
בדרום קרית ביאליק

תאריך: 25-01-2016
 גודל תוכנית: 25-01-2016
 מס' תוכנית: 25-01-2016

נספח נופי-חזתי רחוב גיליון 4 מתוך 4

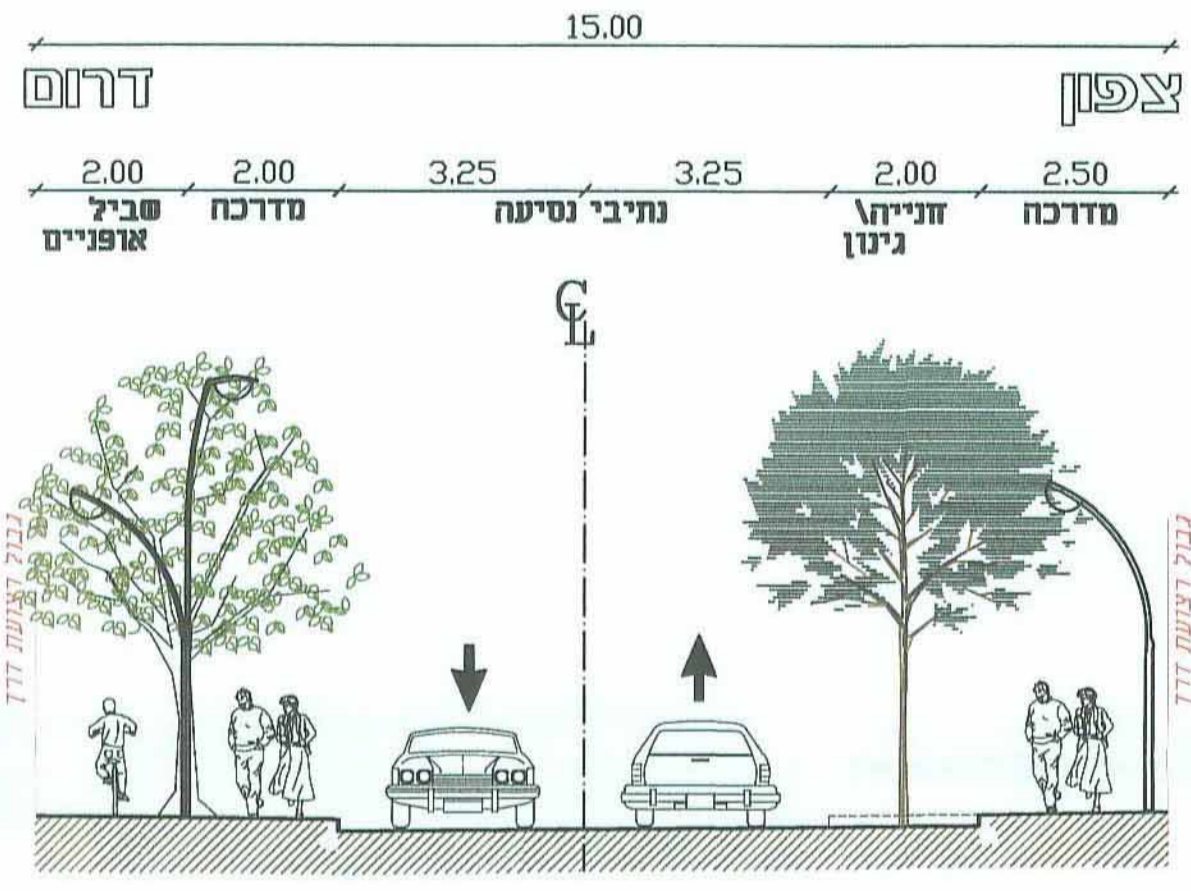
מחזור	חגיפה
מרחב תכנון מקומי	חגיפה, זבולון, קרית אתא, קרית
רשות מקומית	חגיפה, מועצה אזורית זבולון, קרית אתא, קריית ביאליק
ישוב	קרית ביאליק
איחוד וחלוקה	איחוד ולא חלוקה ללא הסכמת כל הבעלים
תוכנית בסמכות	מחוזית
הוראות לתכנון תלת מימד	לא
תאריך	07/12/2015
שלב	מילוי תנאים למתן תוקף
מהדורה	1
שטח התוכנית	521.369 דונם
קנה מידה	1:400

חוק הליכי תכנון ובניה להאצת הבניה למגורים (הוראת שעה), התשע"א 2011
 משרד הפנים - מחוז חיפה
 הוועדה לדיור לאומי החליטה ביום: 20.11.15
 לאשר את התוכנית
 התוכנית לא נקבעה טענה אישור השר
 התוכנית נקבעה טענה אישור השר
 תאריך: 27.1.16
 יו"ר הוועדה לדיור לאומי
משלך יוסף

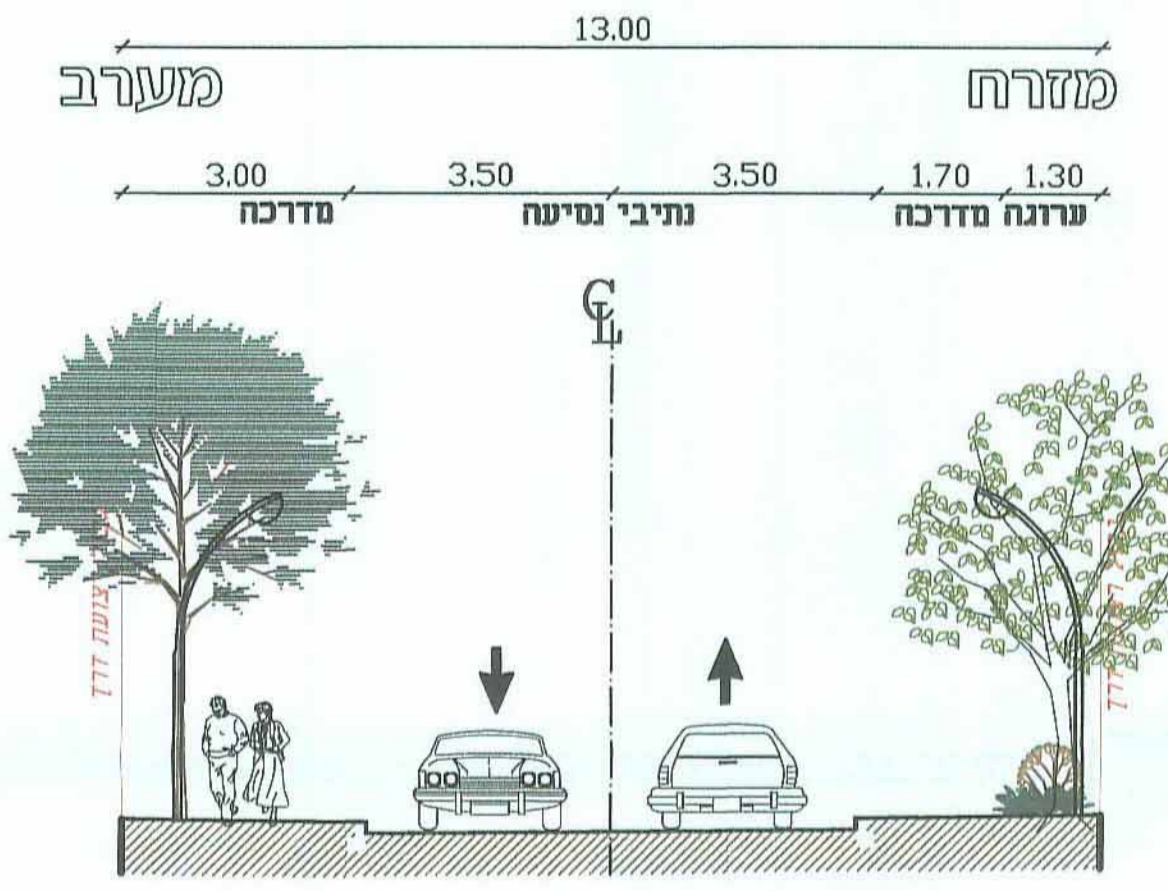
הודעה על אישור תכנית מס' 352-0094631
 פרסומה בולקוט הפרסומים מס' 7197
 כיום: 1.2.16

שמות וחתימות:
 ממונה על מחוז חיפה

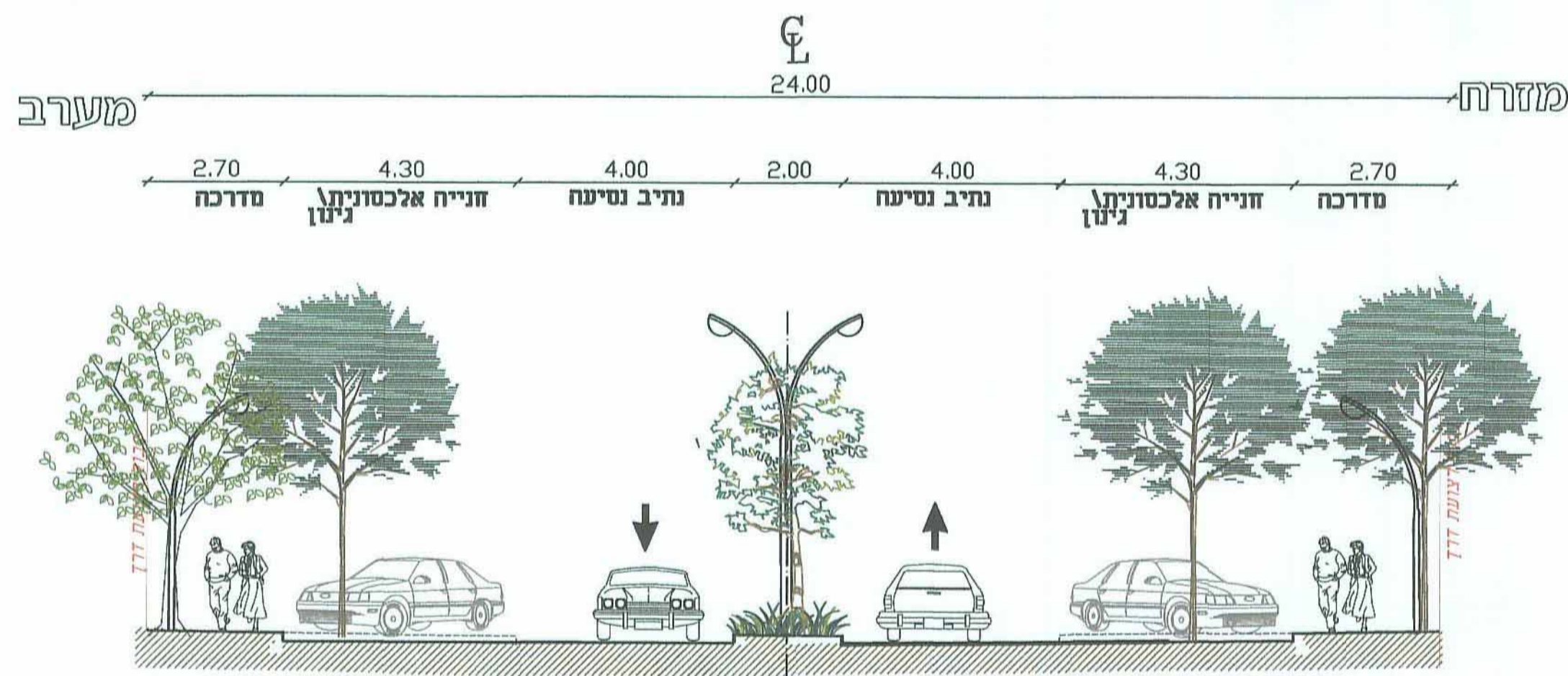
שם פרטי ומשפחה	שם זוגי	שם משפחתי	תפקיד	חתימה	תאריך
יחום התכנית			רשות מקומית ישראל		
מגיש התכנית			רשות מקומית ישראל		
בעל חזקיות בקרקע			רמ"י, קק"ל, עיריית קרית ביאליק ואחרים		
עורך התכנית			משרד תכנון ופיקוח עירוני, משרד תכנון ופיקוח עירוני בע"מ		
עורך הנספח			משרד תכנון ופיקוח עירוני - בלום בע"מ	55098651	21.10.2012
				40289	



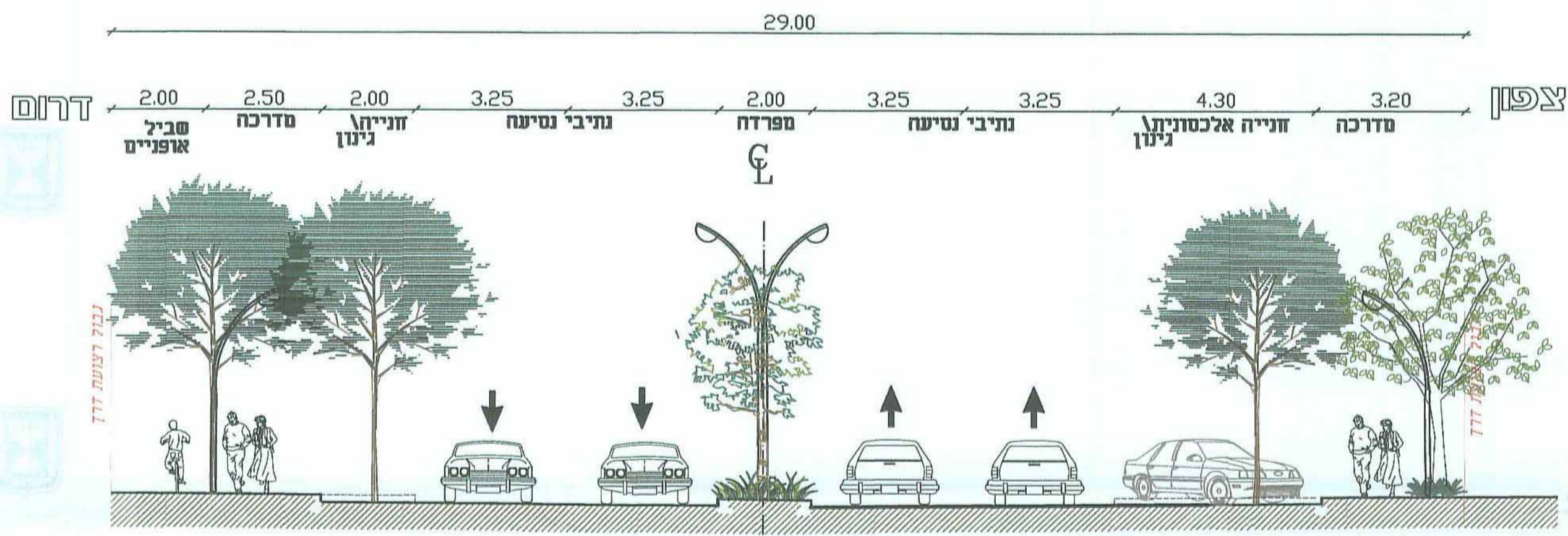
חתך טיפוסי בכביש 15.00 מ' ציר מס' 1 (חלק)



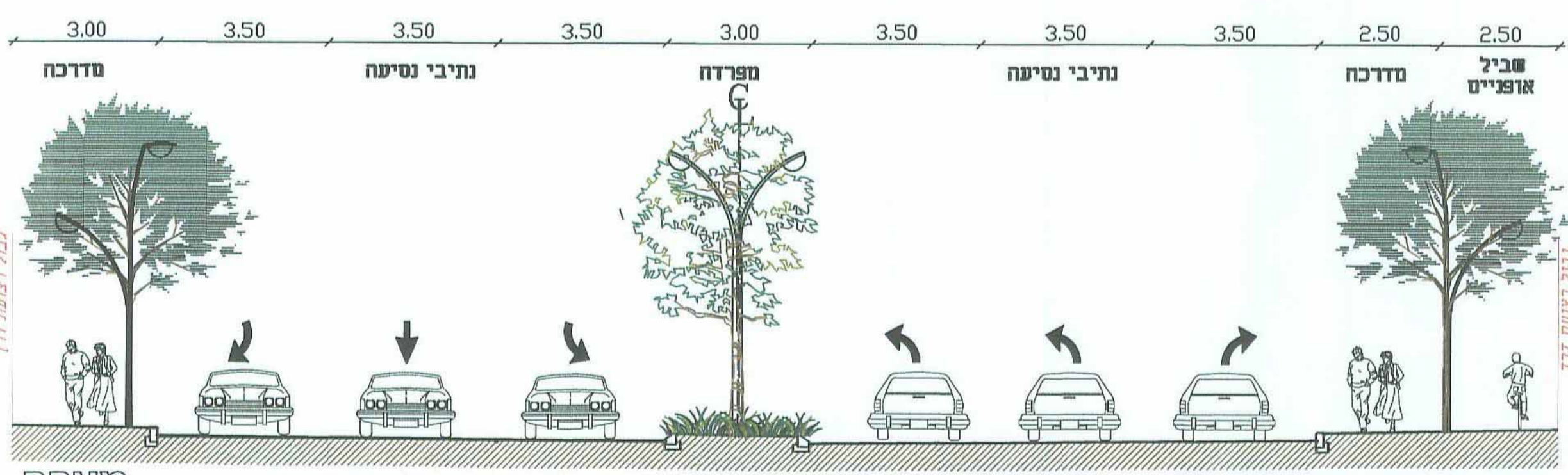
חתך טיפוסי בכביש 13.00 מ' צירים מס' 9,6



חתך טיפוסי בכביש 24.00 מ' צירים מס' 5,4



חתך טיפוסי בכביש 29.00 מ' כביש מס' 2



חתך טיפוסי בכביש 32.00 מ' - כניסה ציר מס' 3