תרשימי סביבה

נספח לתכנית מס' 301-0116467

רמת יוחנן - בריכת מים

מינהל התכנון
הועדה המחוזית מחוז חיפה
25 -12- 2018
נתקבל

גליון 1 מתוך 1

תחולה	רקע
תאריך עריכת הנספח	03.08.14
קנ"מ	1:50,000, 1:5,000

עורך הנספח	שם: דפנה נבו	חתימה:
	תאגיד: אדריכלות, תכנון ערים וגישור	

מינהל התכנון - מחוז חיפה
חוק התכנון והבנייה, תשכ"ה - 1965
הועדה המחוזית החליטה ביום:
22.6.72
לאשר את התכנית
יו"ר הועדה המחוזית
תאריך 8.1.73

הודעה על אישור תכנית מס'
פורסמה בילקוט הפרסומים מס'
ביום

קטע מתמ"מ 6 - יעודי קרקע 1 : 50000

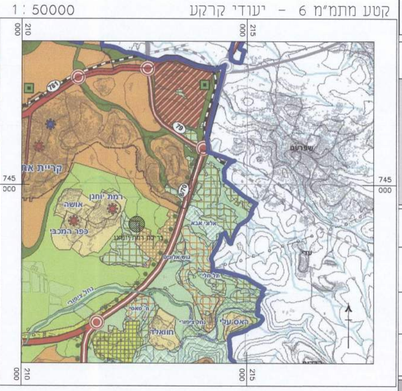

תרשים סביבה - משי"ח 21 1 : 5000

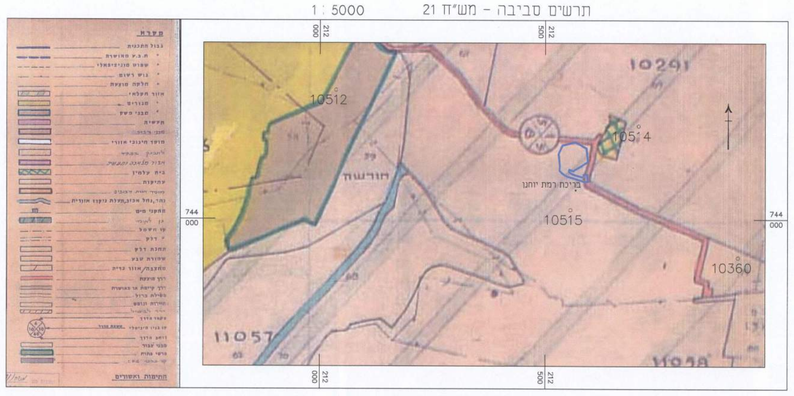

קטע מתמ"מ 6 - תשתיות 1 : 50000

תרשים סביבה - חפאג/1273 - מתחם יער קרית אתא 1 : 5000

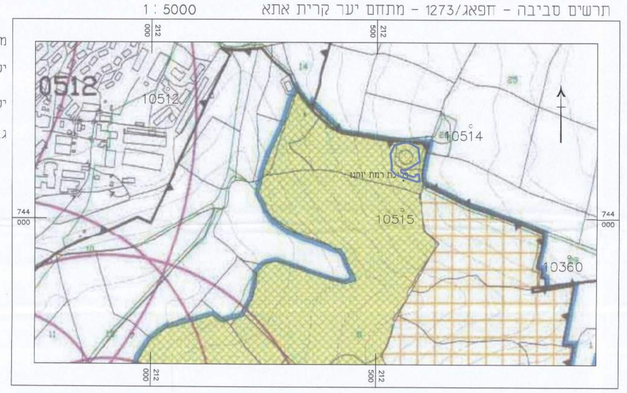

קטע מתמ"א 34 ב 5 1 : 50000

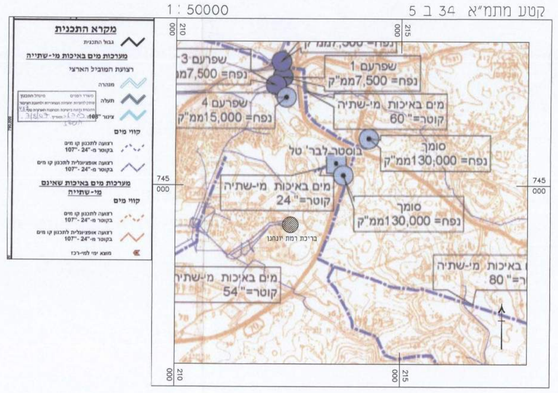

קטע מתמ"א 35 - סביבה 1 : 50000

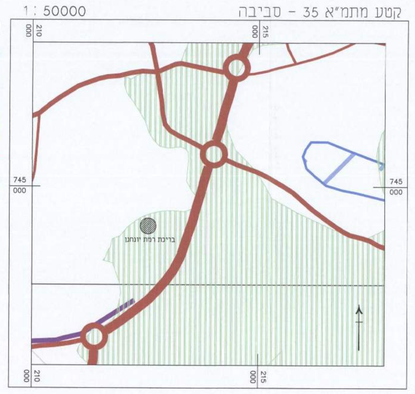

קטע מתמ"א 35 - מרקמים 1 : 50000

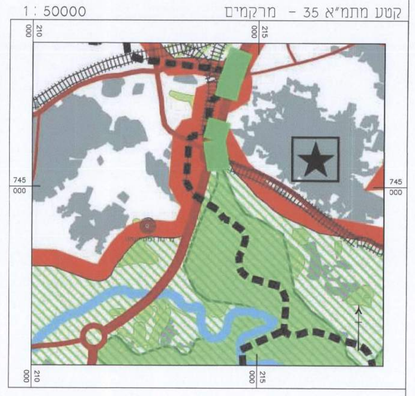

תרשים סביבה 1 : 50000

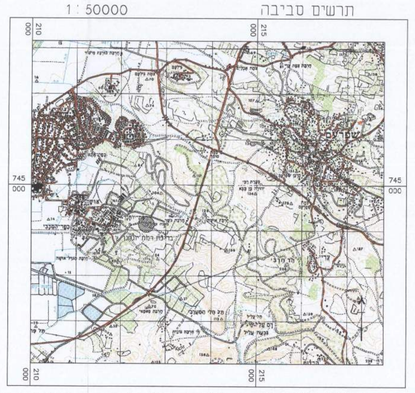

028-mekorot-ramat-yochanan\dwg\taba\ed-03\reko_301-0116467 03.08.14