

סוג התכנית	סוג איחוד וחלוקה	מכתב אישור	תאריך או תאריך
מפורטת	ללא איחוד וחלוקה	ועדה מחוזית	תאריך תחילת עבודות

מחזור :
מרחב תכנון מקומי :
ישוב :
חיפה
חיפה
חיפה

שטח התכנית : 513,393 דונם
קנה מידה : כמסומן

שלב: מתן תוקף מהדורה: 3 תאריך: 12.12.16

שמות ודתימות :

שם פריט	מספר וזהה	מספר וזהה	תאריך
גנייש התכנית	אביש סתן	משרד התחבורה כאמננה ח"י ת"פ 909 50224096	

שם פריט	מספר וזהה	מספר וזהה	תאריך
יום	הכרה בירושה	משרד התחבורה כאמננה ח"י ת"פ 909 50224096	

שם פריט	מספר וזהה	מספר וזהה	תאריך
בעלי עניין בקרקע			

שם פריט	מספר וזהה	מספר וזהה	תאריך
עורך התכנית	לע גורון	05912066	

שם פריט	מספר וזהה	מספר וזהה	תאריך
מודד	דוד אלכריס	507	

שם פריט	מספר וזהה	מספר וזהה	תאריך
מונטרוקציה	דוד סטריבניץ	02496524	

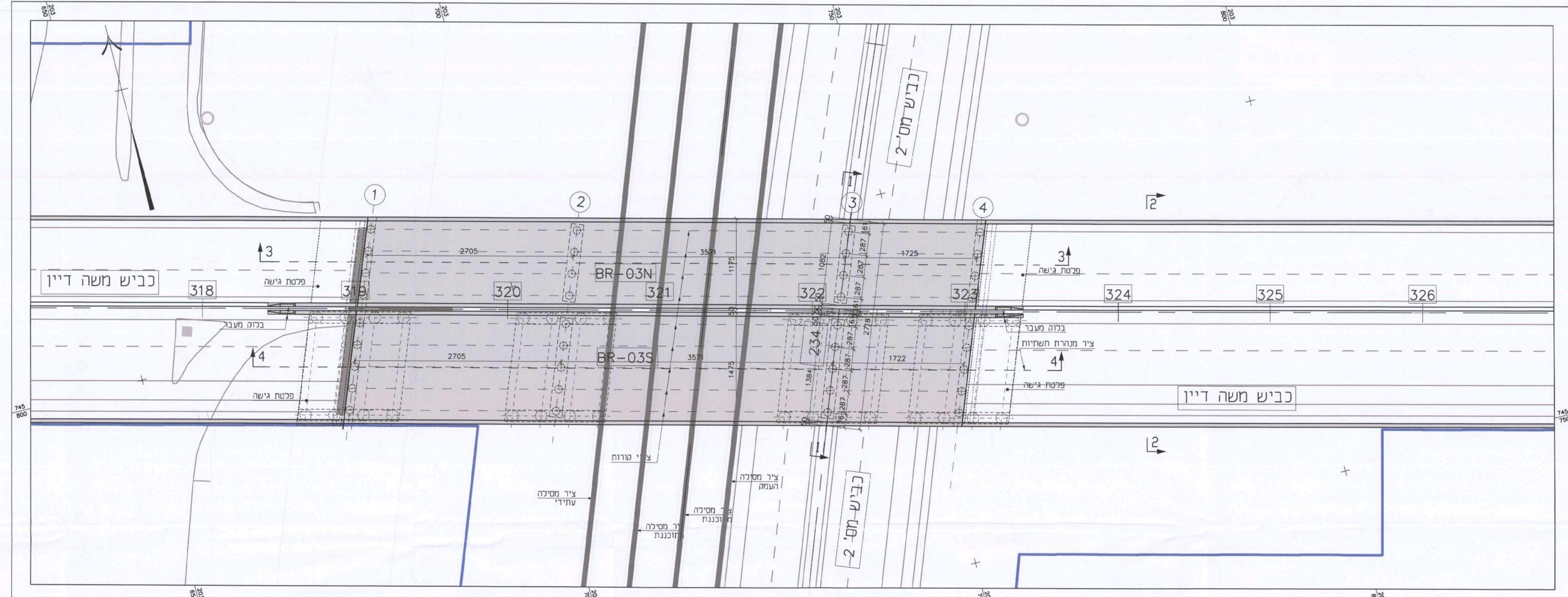
חתימת מוסדות התכנון :

תחילת התכנון - תש"ח
תחילת העבודות - תש"ל
תחילת השלמת העבודות - תש"ל
לשכת תכנון
17.11.17
המנדט

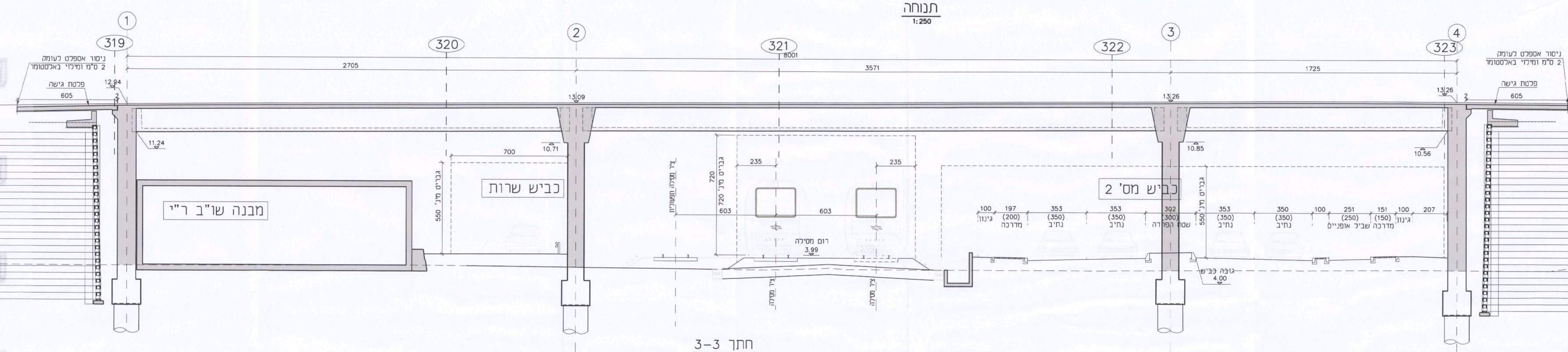
הדפוס לאישור התוכנית
משרד תכנון ומבנה

גושים וחלוקות בתכנית:

מס' גוש	סוג הגוש	חלוקות בשלמותן	חלקי חלוקות
10877	מוסדר		9,27-28,37
10924	מוסדר		1
1631	מוסדר		1,57-59,61,65-68
1632	מוסדר		2-3,16-17,19-25,34-38,44-45, 72-73,81
1634	מוסדר	22-23,31-34	20-21,24-25,29-30,35-37,74-75
1638	מוסדר		1,3-4,6-7,28
1639	מוסדר		3,8-9,12
1640	מוסדר	31-36	3,26-28,37-38,48,50,58,74-75
1641	מוסדר		1,3,5-7
1643	מוסדר	21-23,39-40,53-104, 105-107	20,24,37-38,41-42,67,69-70, 100-102,105,108-110
1644	מוסדר		30-31
1651	מוסדר	1,4-7,33-60,43-44, 51-99	2-3,9-12,28-32,42,45-49,54-56,65-66
1652	מוסדר		3-4,7,21,24-29,31-33,35-37,47-48, 66-72,75-77,85, 89-92,95,72-74,79,80-82,86-87,89
1654	מוסדר		46-47,50-51
1659	מוסדר	4,72	3,39-41,49-50,68-71,73
1675	מוסדר		1

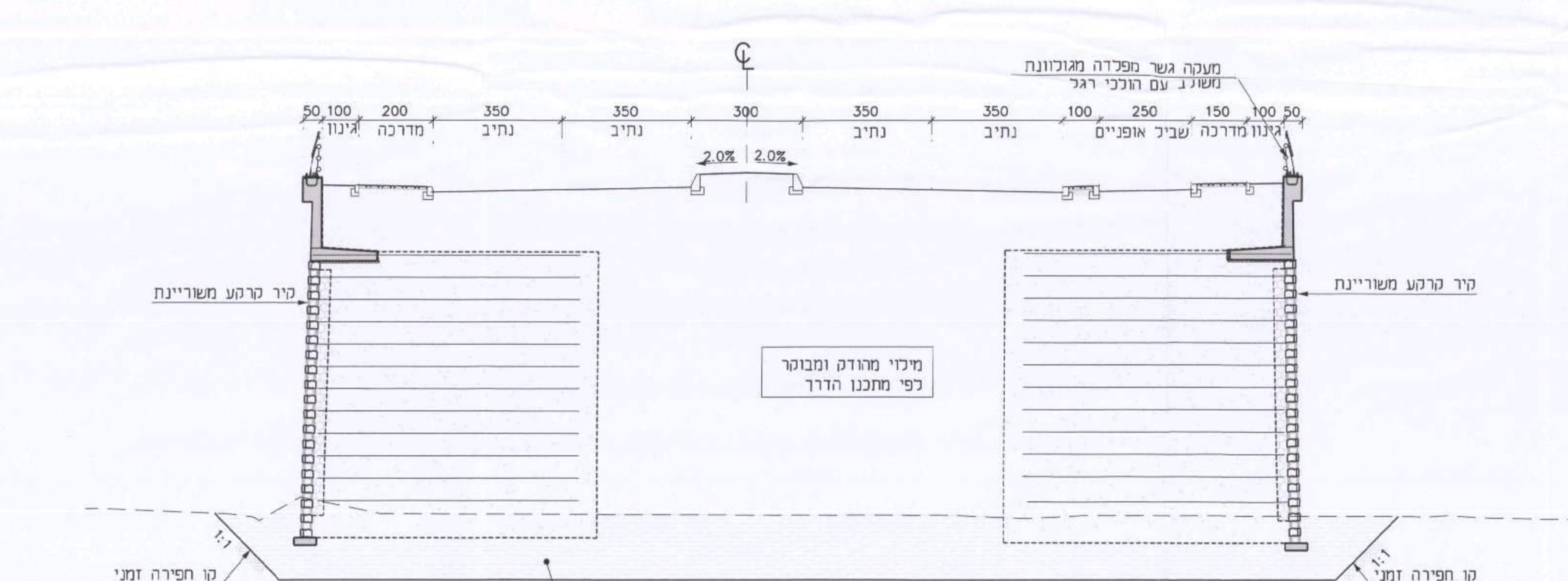


תנוחה
1:250

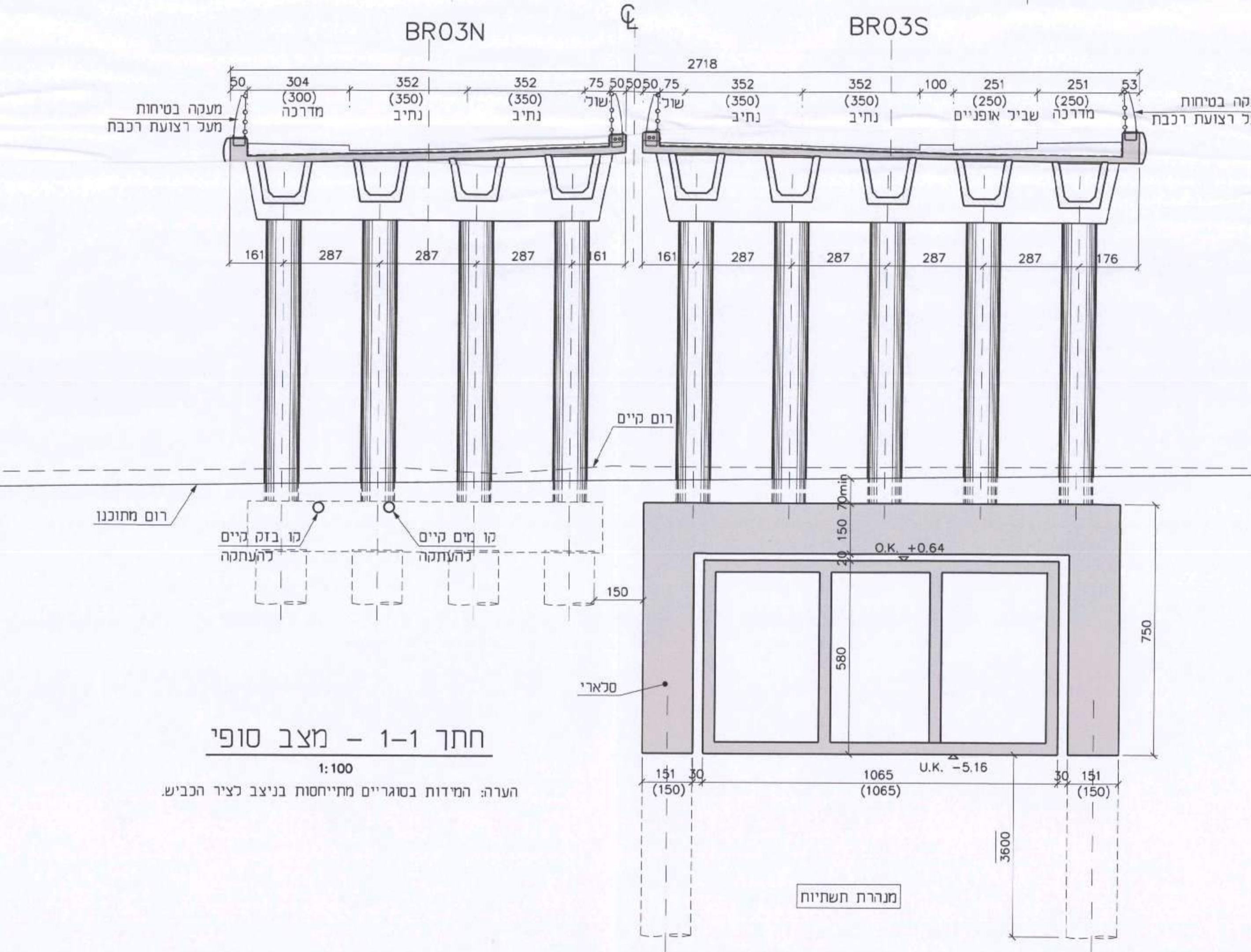


חתך 3-3
1:100

הערה: מפסי הכביש מתייחסים לציר הכביש.



חתך 2-2 - מצב סופי
1:100



חתך 1-1 - מצב סופי
1:100

הערה: הידות בסוגריים מתייחסות בניצב לציר הכביש.