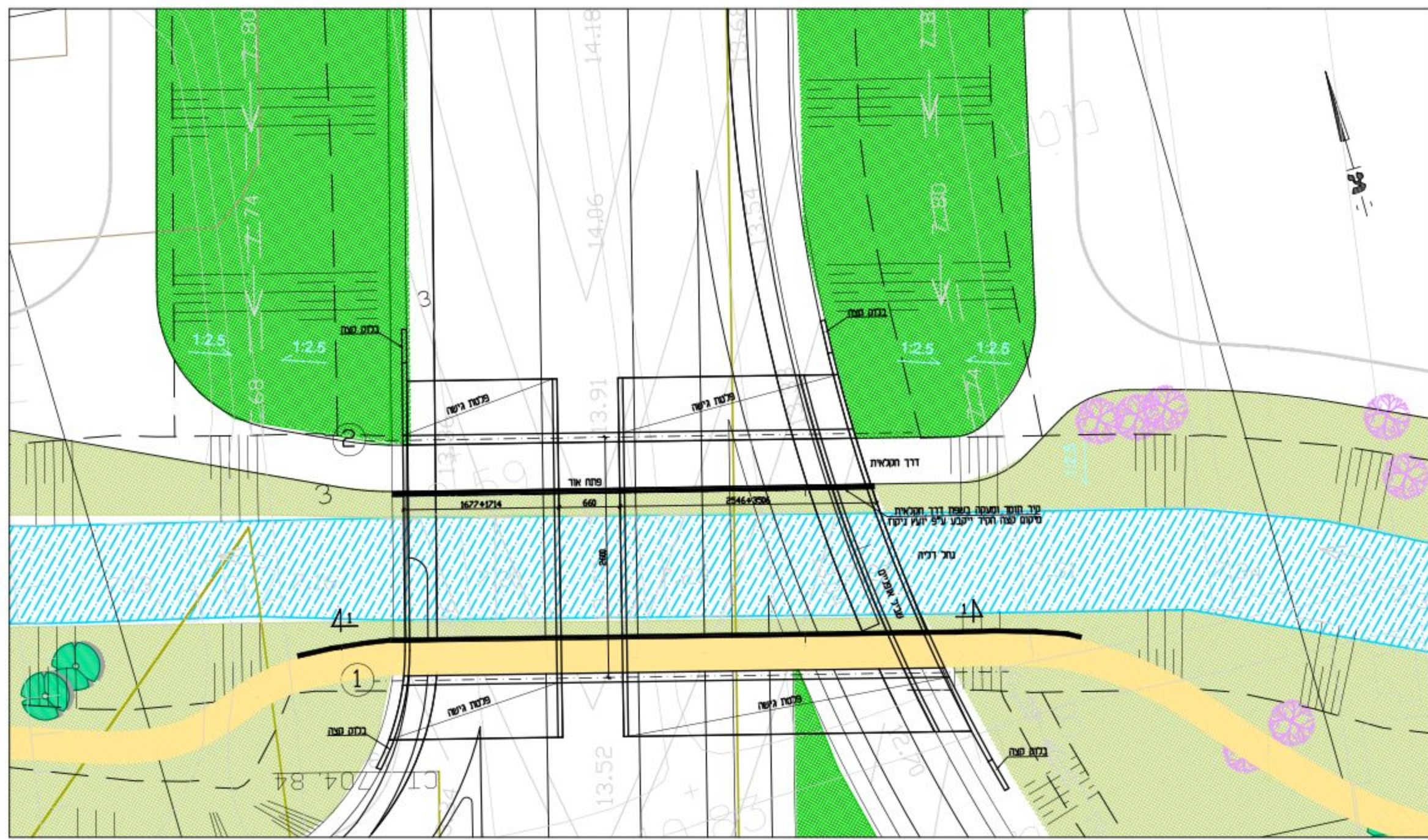


**הסטת כביש 4  
ליד פורידיס  
ומחלף פורידיס**

נספח נופי - גשר מעל נחל דליה

מחוז	חיפה
מרחב תכנון מקומי	שומרון, חוף הכרמל
רשות מקומית	פורידיס
ישוב	פורידיס
שלב	למתן תוקף
מהדורה	0
תאריך	7/08/2017
קני"מ:	משתנה
שטח התוכנית	784.676 דונם

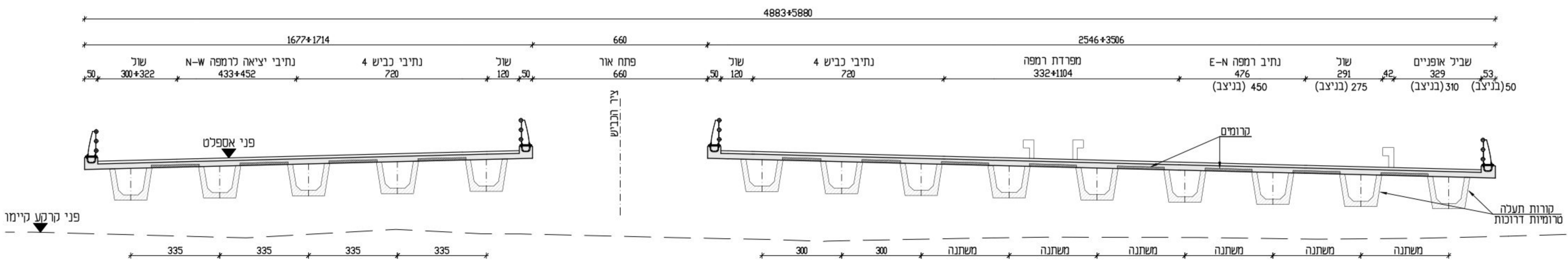


- מקרא:**
- שטח לפיתוח נופי טובב נחל
  - שטח כלא / לשיקום נופי
  - ערוץ נחל דליה לשמירה להסדרה ולשיקום במופע 'נחל חי'
  - עצים מתוכננים
  - שביל טיול לאורך הנחל ברוחב 2.0 מטר
- הערה:**  
יבוצע פתח אור בגשר בכפוף לתכנון הנדסי בתאום אקולוג

תנוחה, 1:500

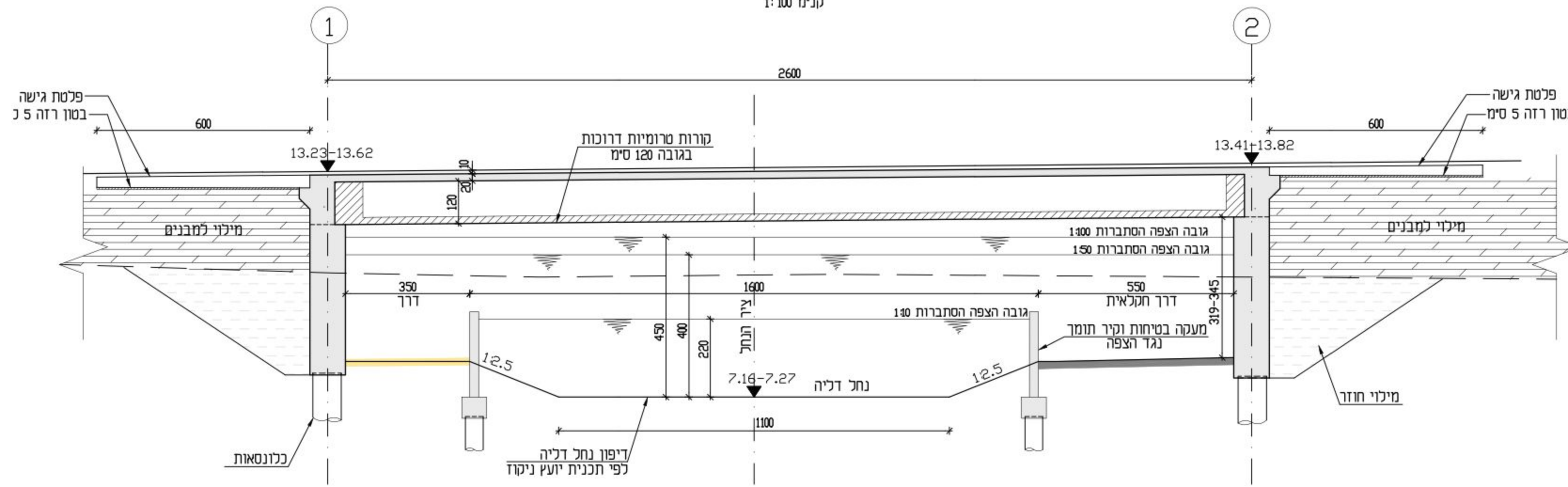
**חתך לרוחב הגשר**

קני"מ 1:100



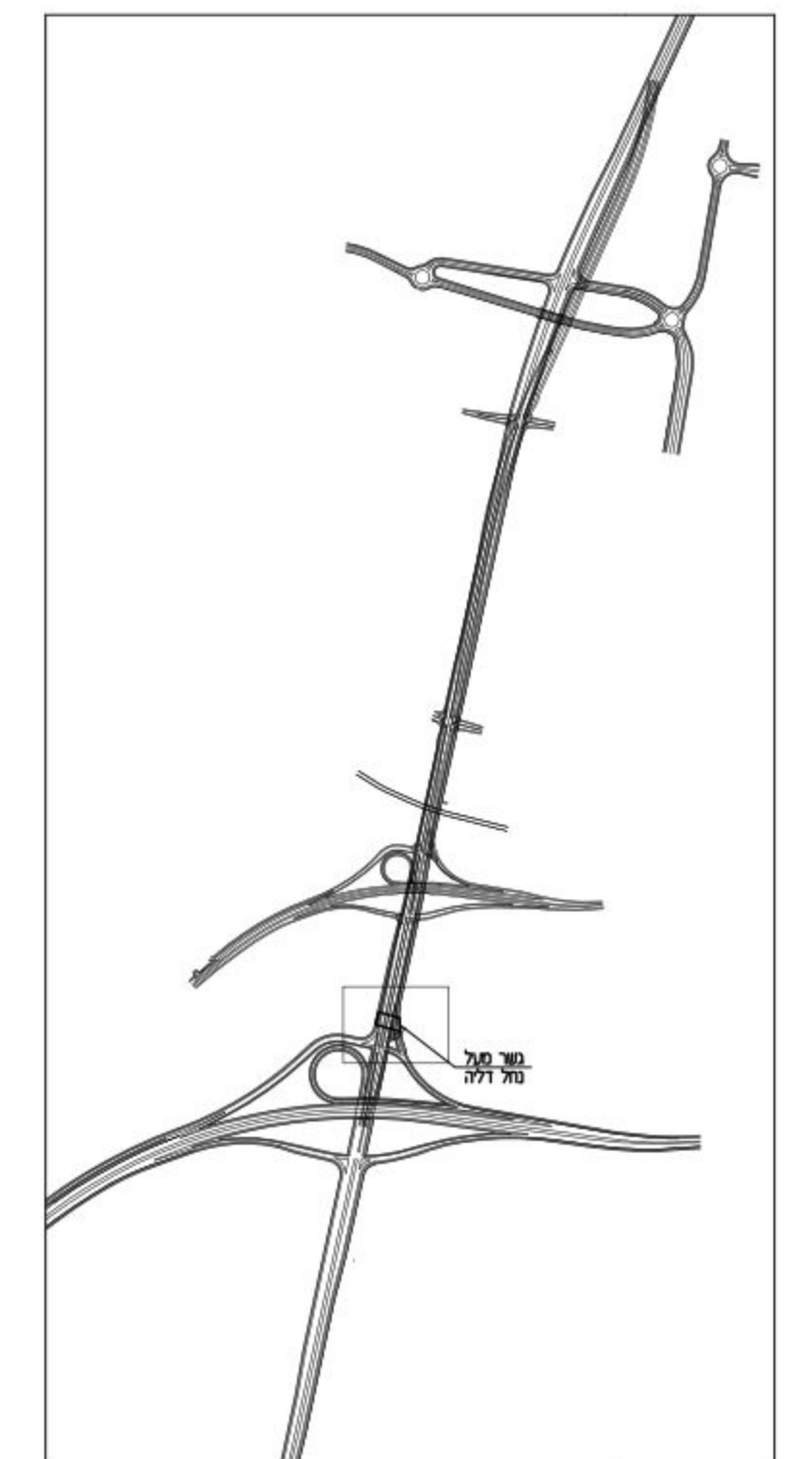
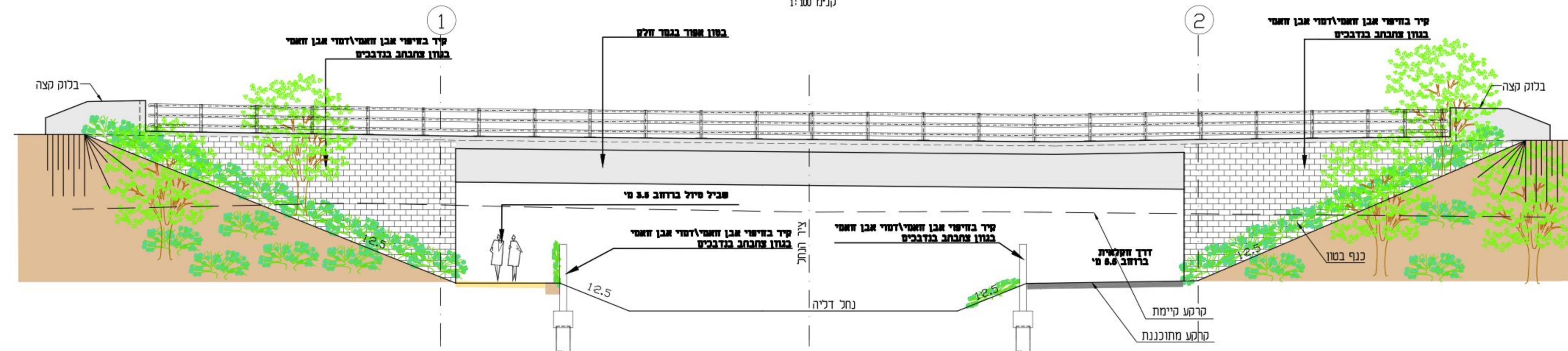
**חתך לאורך הגשר**

קני"מ 1:100



**חזית מזרחית**

קני"מ 1:100



**שמות וזחתימות:**

זחתימה	שם: נתיבי ישראל תאגיד: החברה הלאומית לתשתיות תחבורה בע"מ	יזום ומגיש התוכנית
זחתימה	שם: ערו רייספלד תאגיד: אמי מתום מתנדמים ויועצים בע"מ	עורך התוכנית
זחתימה	שם: גרינשטיין הר גיל תאגיד: אדריכלות נוף ותכנון סביבתי בע"מ	אדריכל נוף