חוק התכנון והבניה, התשכ"ה - 1965
משרד האוצר - מחוז חיפה
החלטה המחוזית החליטה בעניין:
08/01/2019
לאשר את התוכנית
12/09/2018
תאריך
יו"ר הוועדה המחוזית

נספח תנועה

תכנית מסי 353-0191023

תכנית מתאר ג'יסר אל זרקא

שלב ב- לאחר הסמת כביש מסי 2

נספח לתכנית	גליון 2 מתוך 2
תחולה	נספח מנחה
תיאור	
תאריך עריכת הנספח	15.07.2018
רשימת התרשימים	קנ"מ
נספח תנועה	1:2500
חתכים טיפוסיים	1:20
שם תרשים	-
שם תרשים	-
שמות וחתימות:	
עורך הנספח	שם: פנינה בן נון חתימה:
	תאגיד: תדם הנדסה אזרחית בע"מ

תנועה

קנה מידה: 1:2500

מעגן מיכאל

10972

10398

10397

10399

10400

שכונה צפונית

שכונה דרומית

מרכז הכפר

מרכז קהילתי

בית-ספר

בית עלמין

מגרש כדורגל

בית ספר מקיף

בית ספר

מסגד

מרכז פיס

מסגד דרומי

גן ילדים

בריכות דגים מעגן מיכאל

הרחבת רוחב הדרך מ 11 מי ל 14 מי

דרך לביטול

דרך ארצית מס' 2 ע"פ תת"ל 31

דרך ארצית מס' 4 (צומת בית חנניה) דרך מס' 6531

נחל עדה

נחל חנניים

חוף הים

קן בניין

נשר

מוצע בתת"ל 31

התחברות למסוכת הארצית המוצעת

חתכים טיפוסיים

קנה מידה: 1:20

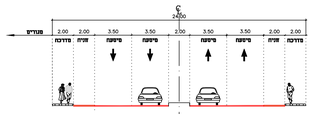

חתך טיפוסי לדרך מאספת עם שני מפרצי חניה
ברוחב 24 מי
(דרך מסי 100)

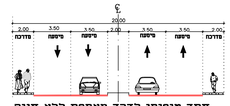

חתך טיפוסי לדרך מאספת ללא חניה
ברוחב 20 מי
(דרך מסי 210)

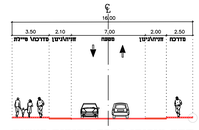

חתך טיפוסי לדרך מקומית ראשית
ברוחב 16 מי
דרך מסי 150

חתך טיפוסי לדרך מקומית ראשית
ברוחב 16 מי
(דרך מסי 230,220,150)

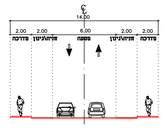

חתך לדרך מקומית משנית
ברוחב 14 מי
(דרך מסי 270,260,250)

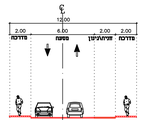

חתך לדרך מקומית משנית
ברוחב 12 מי
(דרך מסי 253,151)

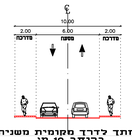

חתך לדרך מקומית משנית
ברוחב 10 מי
(דרך מסי 211)

חתך לדרך ברוחב 7/8 מי
(דרך מסי 261,112)

מקרא:

- גבול תוכנית
- גבול שיפוט
- גבול מתחם
- מספר מתחם
- מאושר / מוצע
- דרך ארצית
- דרך מאספת
- דרך מקומית ראשית
- דרך מקומית משנית
- דרך משולבת
- דרך מאושרת
- מספר הדרך
- רוחב הדרך
- מעגל תנועה
- חניון מוצע
- מתחם המשלב חניון לילה לרכב כבד ותחנת מעבר לפסולת
- גשר
- אמת מיים קיימת
- תחנת אוטובוס *
- קווים מס' 69.68 של חברת עילית תחבורה ציבורית
- דרך ארצית מס' 2 על פי תת"ל 31
- קו בניין (מדרך ארצית מס' 2)
- 10972 מס' גוש
- גבול גוש

הערה:
רוחב הדרכים הקיימים מוצגים בהתאם לקובץ שהתקבל במשרדינו ממשרד עוזי גורדון בתאריך : 26-11-15

קיסריה

DWG:\zvet-ginia\31183118\31183118-nispach-tnuha-gil-2.dwg 29/07/2018 12:39:51 lenad