

מחוז חיפה  
מרחב תכנון מקומי חוף כרמל  
תחום שיפוט מועצה אזורית חוף כרמל

חגרים מאורף לחבית מס' **חכ"לז ה'א'**  
**שכונת מגורים בדרום עתלית**  
**ובשטחי "עין כרמל"**  
נספח דרכים ותנועה  
חתכים טיפוסיים לכבישים

אין להשתמש בקצוות ימין ושמאל של המסלול לניהול תנועת כלי רכב או אדם.  
המסלול יבוצע לפי תוכנית זו, ואם נדרש שינוי, יוגש בקשה לשינוי תוכנית.  
התוכנית איננה מהווה אחריות על ידי המעצב, אלא היא תלויה בתוכנית הכללית.  
המעצב אינו אחראי על אחריות המעצב, אלא היא תלויה בתוכנית הכללית.  
המעצב אינו אחראי על אחריות המעצב, אלא היא תלויה בתוכנית הכללית.

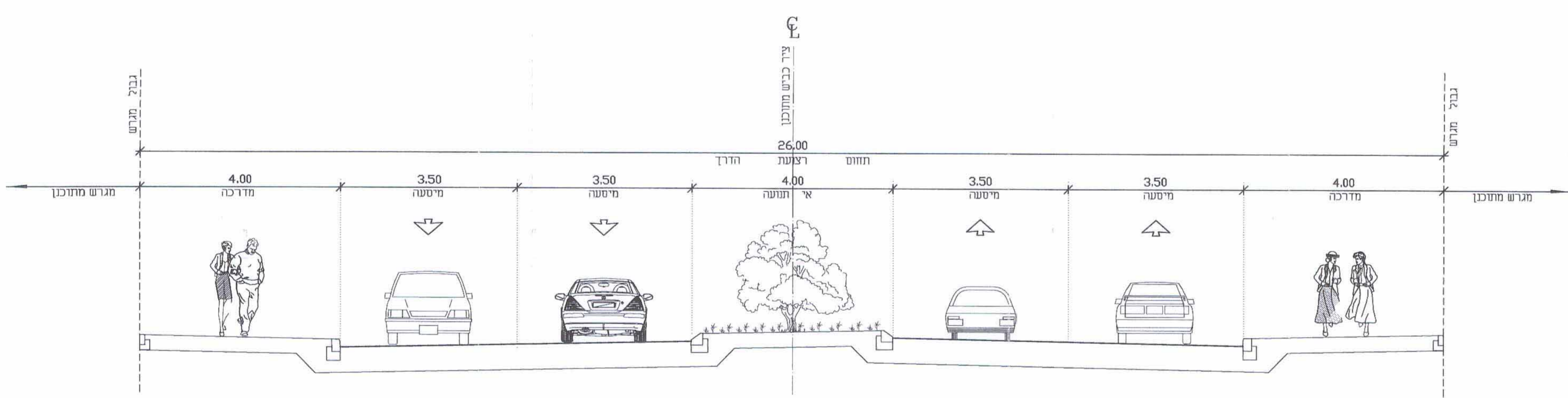
יחוס התכנית : מינהל מקרקעי יבנה  
בעלי הקרקע : מדינת ישראל ופרטים

ינוע דרכים, תנועה ויטופו: **תדמ-הנדסה אזורית בני-נמ**  
בני כרמל, ששוק 30200, תל 8577566, 04-854155  
e-mail: tedem@tvbisione.co.il

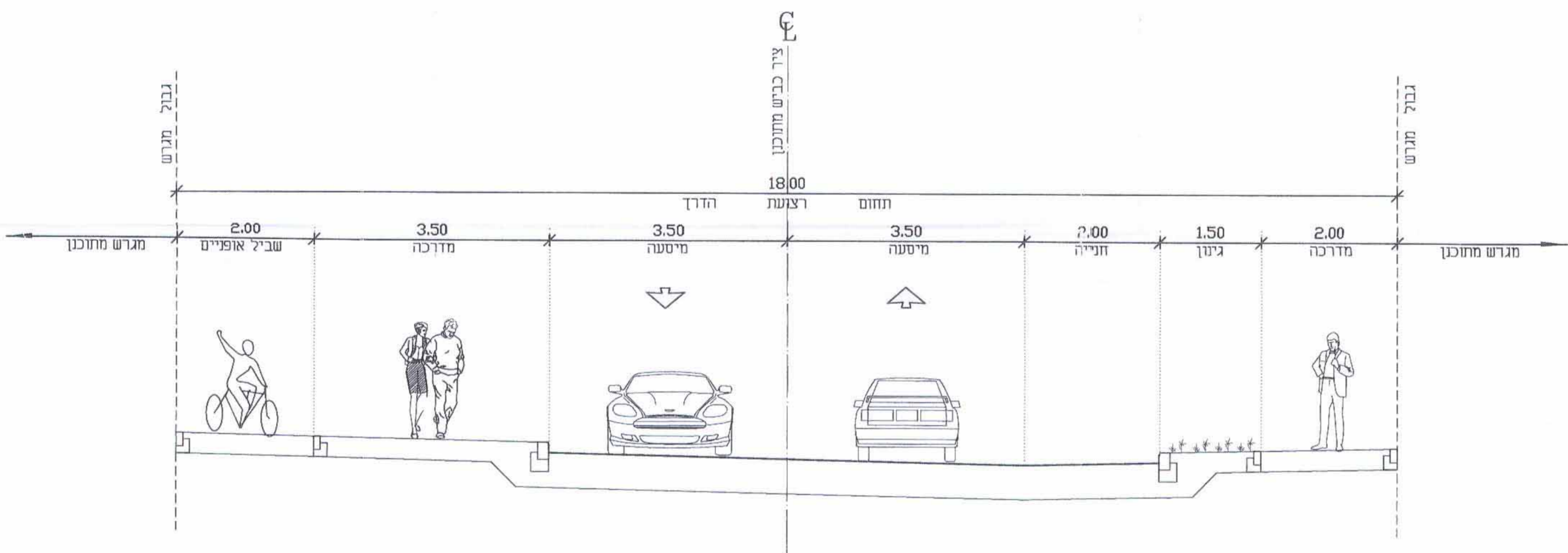
עורך התכנית : **פנינה יצחק**  
דוד יזר 45 מ' 3525 ח' 04-854155

קנה מידה : 1:50  
תאריך למתן תוקף : 24.06.12

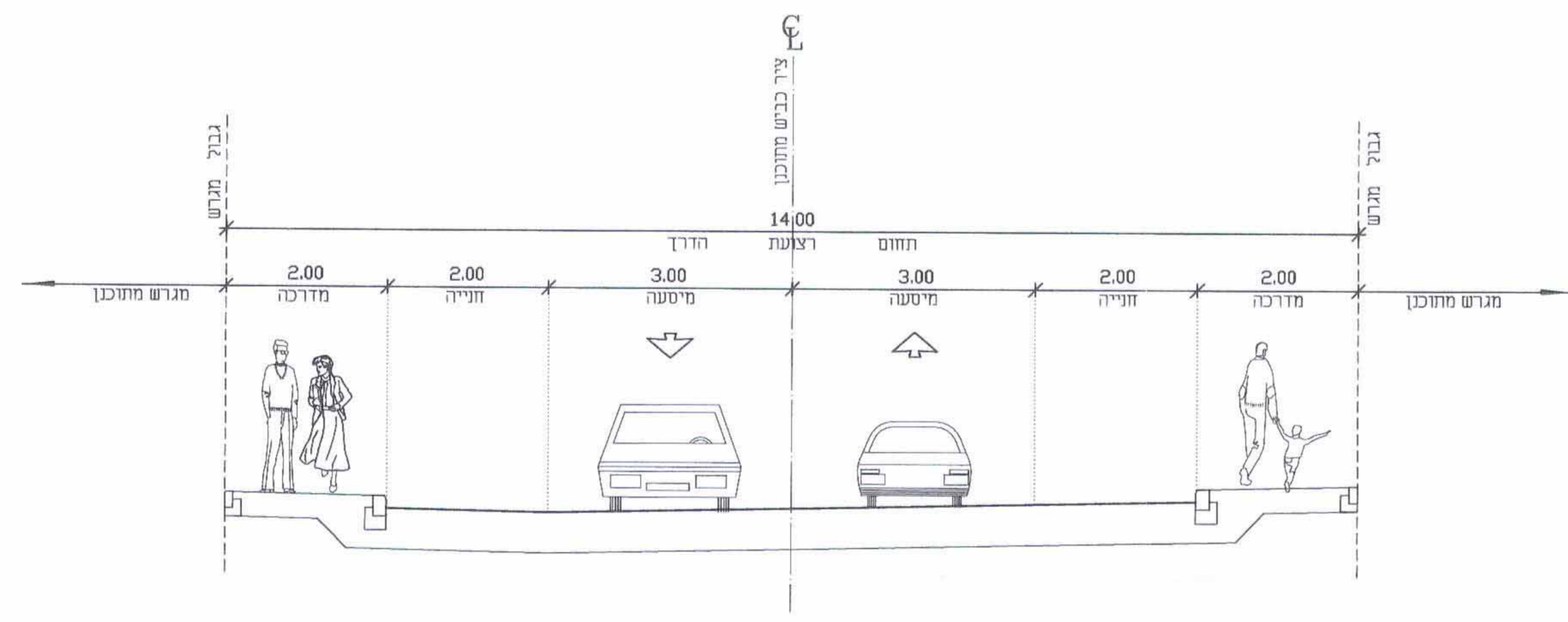
<p>חוק הליכי תכנון והוצאת תכנית למגורים (הוראת שעה), התשס"א 2011 משרד הפנים - מחוז חיפה הועדה לזיון לאומי הליטה ביום: 13.4.12 לאשר את התוכנית התוכנית לא נזכרה בטענה אישור השר התוכנית נזכרה בטענה אישור השר 28.6.12 האוצר</p>	<p>חתימה על תכנית התכנון מס' <b>חכ"לז ה'א'</b> מס' <b>6374</b> יום <b>9.2.12</b></p>
<p>משרד הפנים הועדה המחוזית לתכנון ולבניה מחוז חיפה 27.06.2012 נתקבל תק"מ מס'</p>	<p>חתימה על אישור תכנית מס' <b>חכ"לז ה'א'</b> מס' <b>6374</b> יום <b>22.2.12</b></p>



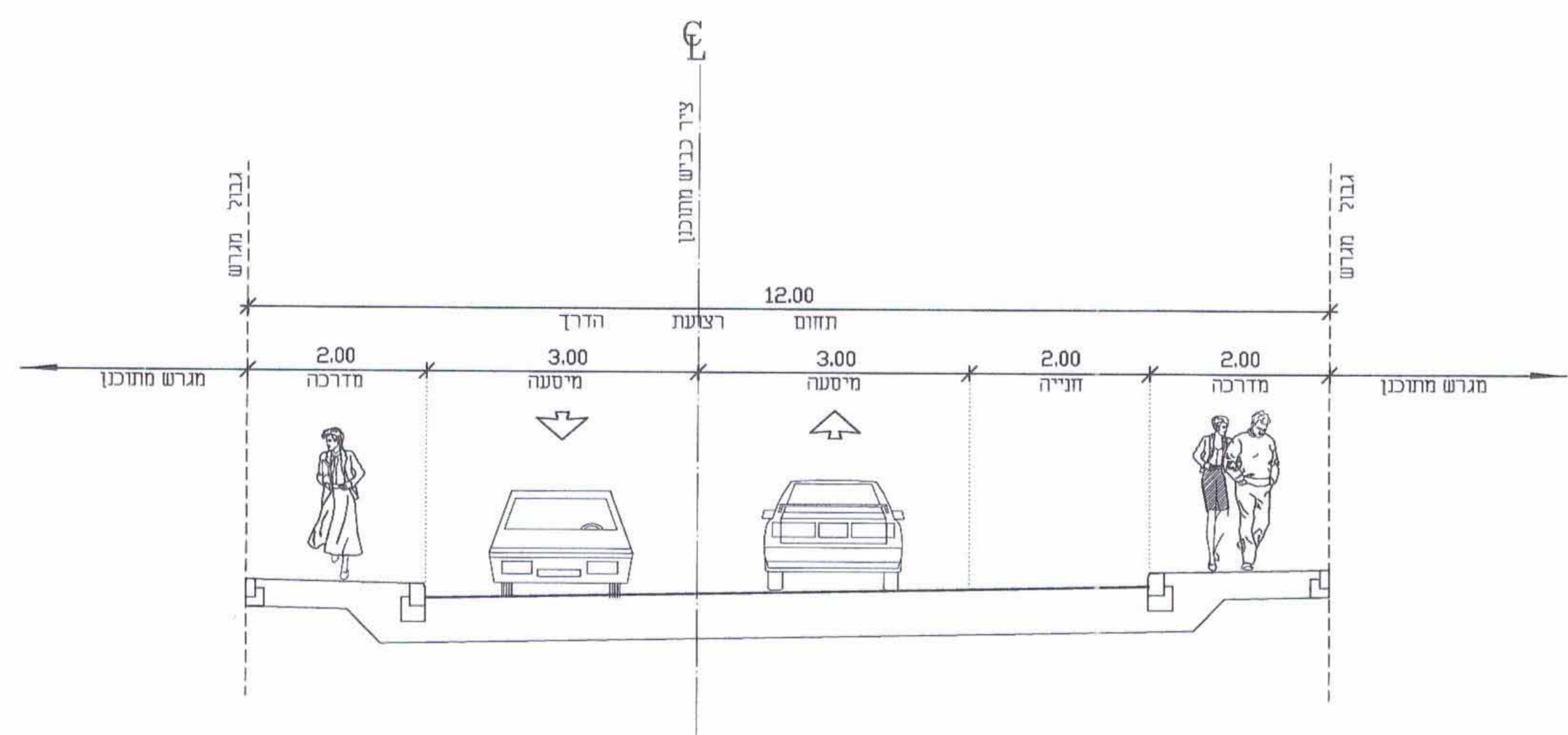
חתך א-א חתך טיפוסי של כביש ברוחב 26.00 מ' קנ"מ 1:50



חתך ב-ב חתך טיפוסי של כבישים ברוחב 18.00 מ' קנ"מ 1:50



חתך ג-ג חתך טיפוסי של כבישים ברוחב 14.00 מ' קנ"מ 1:50



חתך ד-ד חתך טיפוסי של כבישים ברוחב 12.00 מ' קנ"מ 1:50