חתך טיפוסי 01
כביש 13, 16, 17, 19, 24, 25, 30, 36
חד-סיטרי רוחב 14 מ'

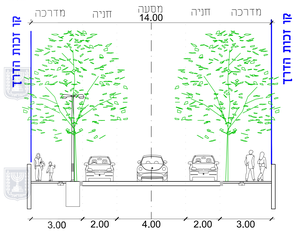

חתך טיפוסי 2
דרך ראשית + תחנת BRT 38.5-39 מ'
כביש 1, 2(חתך 246 - 210)

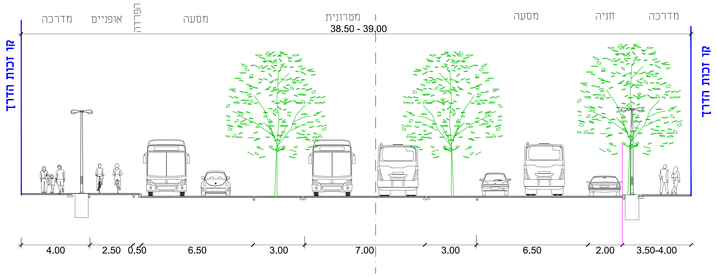

חתך טיפוסי 3
דרך ראשית + BRT 38.5-39 מ'
כביש 1, 2(חתך 246 - 210)

חתך טיפוסי 4
כביש 30 רוחב 16 מ'

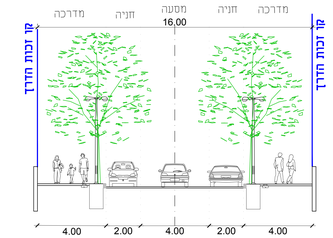

חתך טיפוסי 5
כביש 44 רוחב 21 מ'

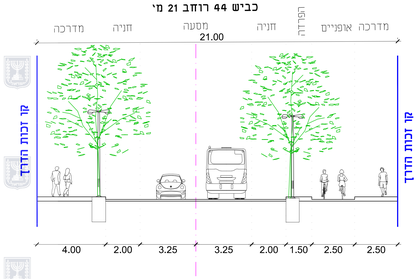

חתך טיפוסי 6
כביש 2 (חתכים 248-270) רוחב 19,50 מ'

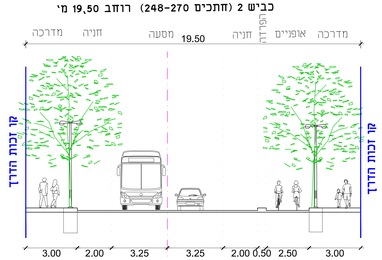

חתך טיפוסי 7
דרך מאוחדת 25.5 מ'
כבישים 5, 60

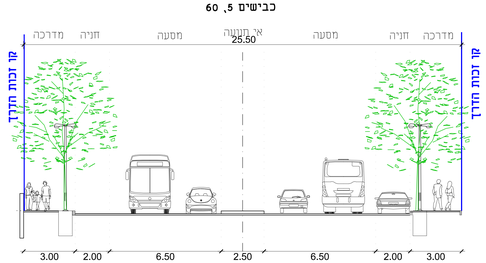

חתך טיפוסי 8
כבישים 8, 7, 16 רוחב 16.5 מ'

חתך טיפוסי 9
כביש 26 רוחב 16.5-17 מ'
כביש 9, 19 רוחב 17 מ'

חתך טיפוסי 10
כבישים 21,10 רוחב 17 מ'

חתך טיפוסי 11
כבישים 14, 15, 16, 18, 20, 23, 24, 27, 28, 29, 32, 35, 37, 33,31,9
רוחב 16 מ'

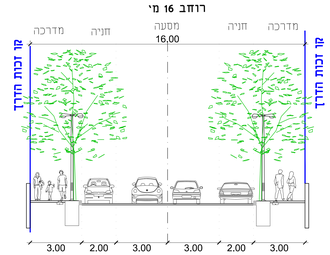

חתך טיפוסי 12
כביש 3 רוחב 23 מ'

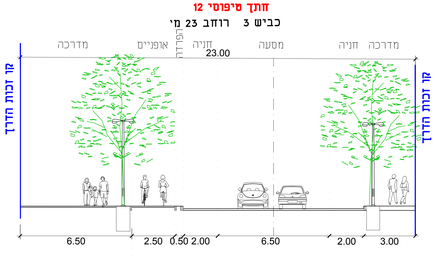

חתך טיפוסי 13
כביש 19 חד-סיטרי רוחב 14 מ'



חתך טיפוסי 14
כביש 34 רוחב 22 מ'

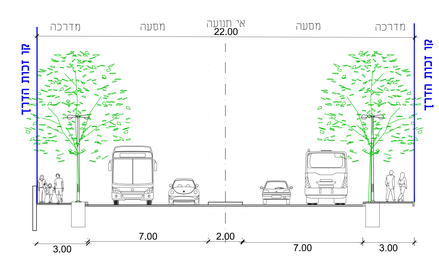

חתך טיפוסי 15
כביש 32 חד-סיטרי רוחב 14-15 מ'

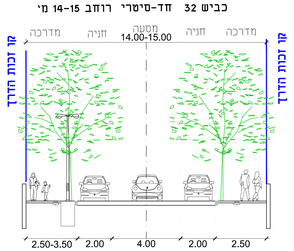

חתך טיפוסי 16
כביש 18 רוחב 17.5 מ'

חתך טיפוסי 17
כביש 18 קטע אמצעי רוחב 19.5 מ'

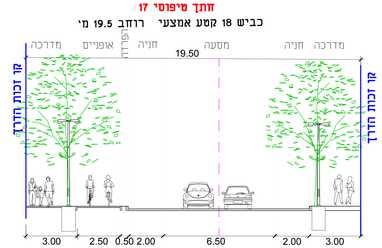

חתך טיפוסי 18
כביש 31 רוחב 19 מ'

חתך טיפוסי 11
כביש 37 רוחב 24.5 מ'

תמ"ל / 1042
שערי עכו - עכו מזרח
תכנית מועדפת לדיור

נספח חתכים טיפוסיים

איחוד וחלוקה	סמכות ראשית	אופי התכנית
ללא איחוד וחלוקה	ועדה מקומית	תכנית שניתן סמכות להוצ"א לאחרים

מחוז: צפון
מרחב תכנון מקומי: הגליל המרכזי, חבל אשר, עכו
רשות מקומית: עכו
יישוב: עכו

שטח התכנית: 3463.562 דונם
קנה מידה: 1 : 100

גושים וחלקות בתכנית:

גוש	סוג הגוש	חלקות בשלמותן	חלקי חלקות
10525	מוסדר	7	4,6,8
12720	מוסדר	29-30,54-55,57	24,31,35
18030	מוסדר	34,38	33
18031	מוסדר	-	28,30,32
18032	מוסדר	39	-
18042	מוסדר	6,15,129-131,133,137,138	21,114,116,121,123,136
18051	מוסדר	-	40
18053	מוסדר	-	26
18054	מוסדר	-	28-29
18057	מוסדר	6-12,51	16,25,28,48,57
18058	מוסדר	4,13,17,20,23,25,32-34	-
18107	מוסדר	-	189,200
18111	מוסדר	5,19,23-29,38,40	12-14,16,18,20-22,42,61,63,66,67,69
18531	מוסדר	-	81-83
18533	מוסדר	-	33-39
18534	מוסדר	-	13-15,30-31,36-38,41
18758	מוסדר	-	5-6,9,11,23,25-27

תאריך: 17.12.17

תוספות מוסד התכנון:

שמות וחתימות:

מגיש התכנית
משרד הבינוי והשיכון
חברה: נקסט 3. נצרת עילית
כתובת: נקסט 3. נצרת עילית
טלפון: 04-6088230 פקס: 04-6088230 דוא"ל:

היזם בפועל
משרד הבינוי והשיכון
חברה: נקסט 3. נצרת עילית
כתובת: נקסט 3. נצרת עילית
טלפון: 04-6088230 פקס: 04-6088233 דוא"ל:

בעלי הזכויות בקרקע

מס'	שם	מס' זיהוי	כתובת	דוא"ל
1	בעלות המדינה	[illegible]	[illegible]	[illegible]
	רשות מקרקעי ישראל	[illegible]	[illegible]	[illegible]
2	[illegible]	[illegible]	[illegible]	[illegible]
	[illegible]	[illegible]	[illegible]	[illegible]
3	[illegible]	[illegible]	[illegible]	[illegible]
	[illegible]	[illegible]	[illegible]	[illegible]

עורך הנספח
שם: לי גרוזר
כתובת: קדמה 2, פרדס חנה-כרכור
טלפון: 04-8559111 פקס: [illegible] דוא"ל: lei@sigrder.co.il

עורך התכנית
שם: יואל קרן
כתובת: קרן יזאל אדריכלים בע"מ
כתובת: שד' נמרוד 8, ר"ג
טלפון: 03-6736090 פקס: [illegible] דוא"ל: karin@karin.co.il

מודד
שם: מ.ז. המשר -מדידות והנדסה בע"מ
כתובת: רח' הנדיב 2, ת.ד. 2054
כתובת: מרכז המשרד: קדמה הכרמל
טלפון: 03-1111111 פקס: 04-8560355 דוא"ל: office@meta-hesafon.co.il

הנני מצהיר בזאת כי מדידת המפה המשמשת/מעבדת התכנית הינה נכונה לתכנית זו, נערכה על ידי
בתאריך _____ ולדעתי הינה נכונה לפי הוראות נוהל מב"ת ובהתאם להוראות חוק התכנון
והבנייה, ובמידה ומדובר רק חלק מגוש/חלקה - מדידה אבקתית מלאה בדפוס תצ"ר ומכלול הגוש ומהווה
מדידה אבקתית מלאה בדפוס תצ"ר ומכלול הגוש ומהווה מדידה מתאימה לתכנית.
שם המודד: _____ מספר רישיון: _____ חתימה: _____ תאריך: _____