# בלוק ה

## 5. בלוק מגורים בבניה נמוכה

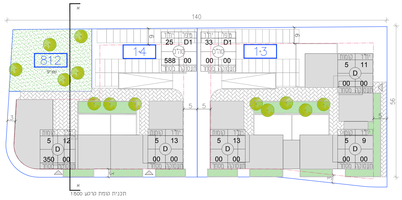

# בלוק י"ח

## 4. בלוק אזור התעסוקה - כניסה לעיר

# בלוק ט

## 3. בלוק מעורב - מגורים, תעסוקה ומ. ציבור

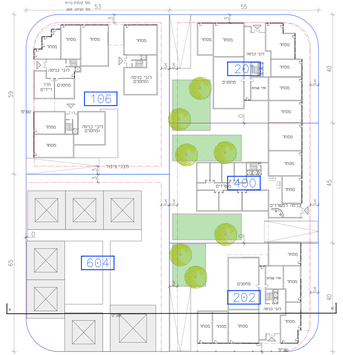

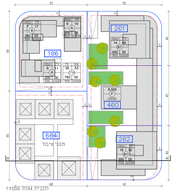


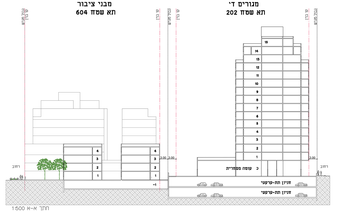


# בלוק ח

## 2. בלוק מעורב אנכית - מגורים, מסחר ותעסוקה.

# בלוק ג

## 1. בלוק מגורים עם קומה מסחרית חכלית

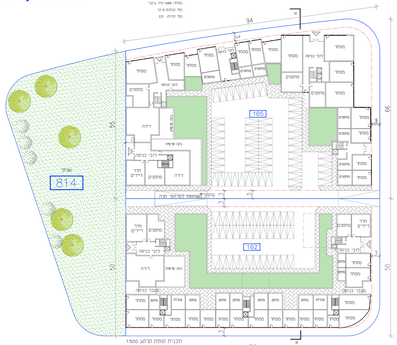


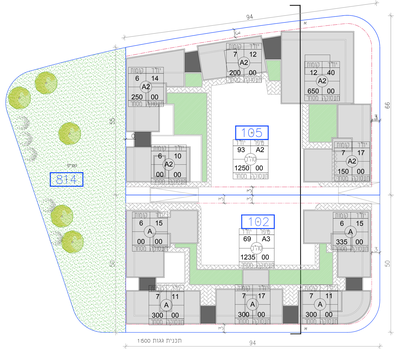


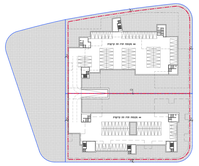

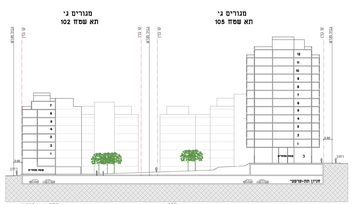


307-0692160

חריש דרום

נספח בינוי

טיפוסי בינוי

| אישור והפקדה | סמכות ראשית | אפיון התכנית |
|---|---|---|
| בתוקף ותיקון | הוועדה המקומית | תכנית שלבית מקומית להפעלת החריגים |

מחוז: צפון

מרחב תכנון מקומי: חריש

רשות מקומית: עיריית חריש

יישוב: חריש

שטח התכנית: 600,080 דונם

קנה מידה: 1:500

### גושים וחלקות בתכנית

| גוש | סוג הגוש | חלקות בשלמות | חלקי חלקות |
|---|---|---|---|
| 8747 | מוסדר | 46 | |
| 8757 | מוסדר | 8-13 | 10-15,17 |
| 8758 | מוסדר | 12 | 15 |
| 8759 | מוסדר | | 2,3 |
| 8760 | מוסדר | | 10, 14, 22 |
| 9002 | מוסדר | 114 | 47,85,113-116,147,167 |
| 9050 | מוסדר | 139 | 156-157 |

תאריך: 22/08/2021

חתימות מוסד התכנון:

שמות וחתימות

מגיש התכנית: משרד הבינוי והשיכון

חרים במשב"ל: משרד הבינוי והשיכון

בעלי הקרקע בתכנית

| | בעלות | שם בעל הקרקע |
|---|---|---|
| 1 | בעלות הפרטית ואחרים | |
| 2 | | |
| 3 | | |
| 4 | | |

עורך התכנית: דורון יחיאל אדריכלים בע"מ

שי' נתנים 8, ת"ג

03-6735090

מודד: גלי תצלום - מיפוי הנדסי בע"מ

הרב"ב 12, 42504

מאיר בלומנטל 4, נתניה

04-8840355

03-1111111

מקור מפה: DWG

מפה ידיד: 1:500

מפה מצב מדוד: 1:500

מפה מצב מוצע: 1:500

מפה מצב מוצע מוגדל: 1:250

מפה מצב מוצע מוגדל: 1:250

מפה מצב מוצע מוגדל: 1:250