מינהל התכנון
חוק התכנון והבניה, התשכ"ה - 1965
מחוז צפון
~~הוועדה המחוזית החליטה ביום :~~
~~22/09/2020~~
לאשר את התוכנית
21/12/2020
תאריך יו"ר הוועדה המחוזית

נספח ניקוז

נספח לתכנית מס' 201-0495242

מתחם סער
נהריה

גליון 2 מתוך 2

תחולה	מנחה
תיאור	חתכים
תאריך עריכת הנספח	25/11/2020
קנ"מ	1:1000/1:100
	,1:200/1:200

שמות וחתימות:

עורך הנספח	שם: אליאב בק	חתימה:
	תאגיד: אקולוג הנדסה בע"מ	

אקולוג הנדסה בע"מ
רח' פקריס 3, כניסת אדיסון, קומה 4
פארק תמר, רחובות, 76702
טל': 08-9475222
פקס: 08-9477008
office@ecolog.co.il
ECOLOG אקולוגה ENGINEERING LTD הנדסה בע"מ

חתך לאורך

קנ"מ 1:1000/1:100

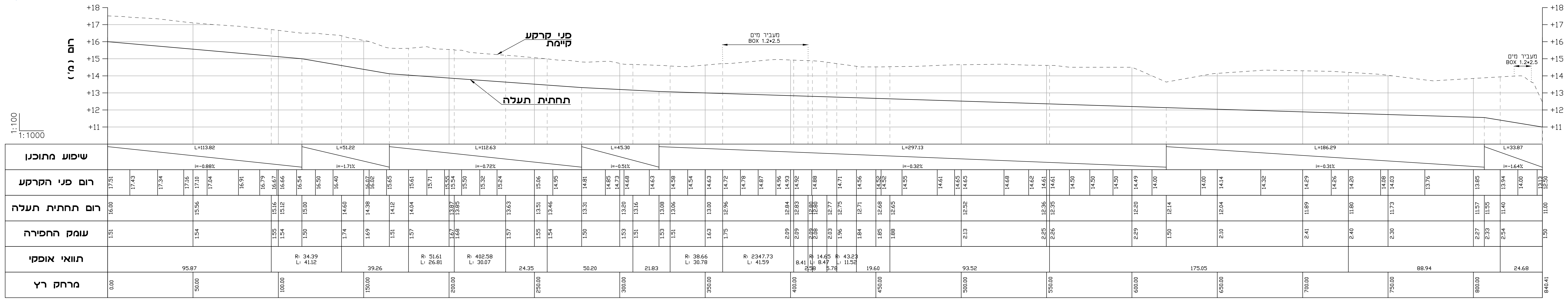
+18
+17
+16
+15
+14
+13
+12
+11
רום (מ')
פני קרקע קיימת
תחתית תעלה
מעביר מים
BOX 1.2*2.5
1:100
1:1000
שיפוע מתוכנן
רום פני הקרקע
רום תחתית תעלה
עומק החפירה
תוואי אופקי
מרחק רץ
L=113.82
L=51.22
L=112.63
L=45.30
L=297.13
L=186.29
L=33.87
0.00
50.00
100.00
150.00
200.00
250.00
300.00
350.00
400.00
450.00
500.00
550.00
600.00
650.00
700.00
750.00
800.00
840.41

חתכי רוחב

קנ"מ 1:200/1:200

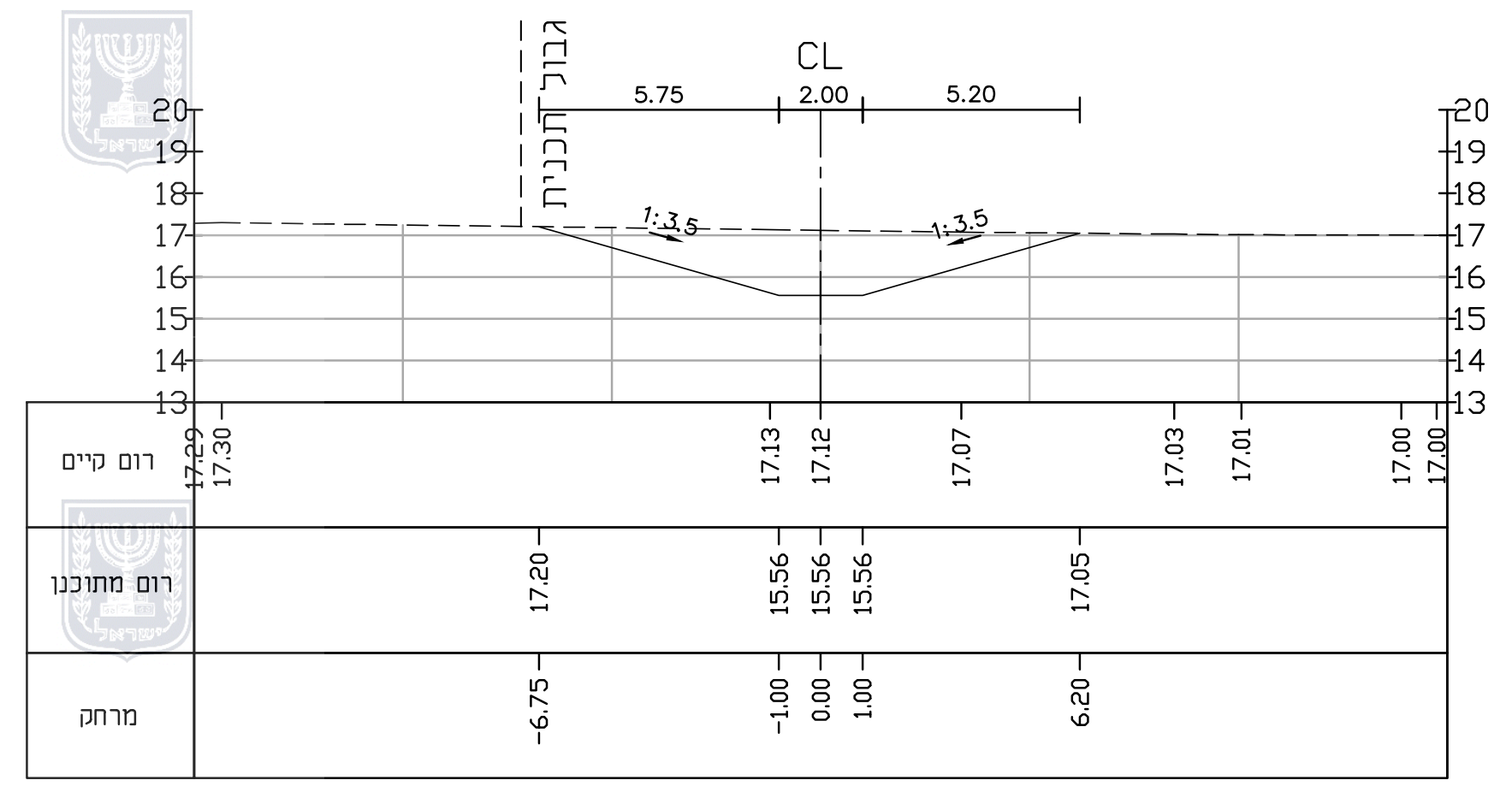
גבול תכנית
CL
5.75
2.00
5.20
רום קיים
רום מתוכנן
מרחק

Center Line 0+050.000 1:200

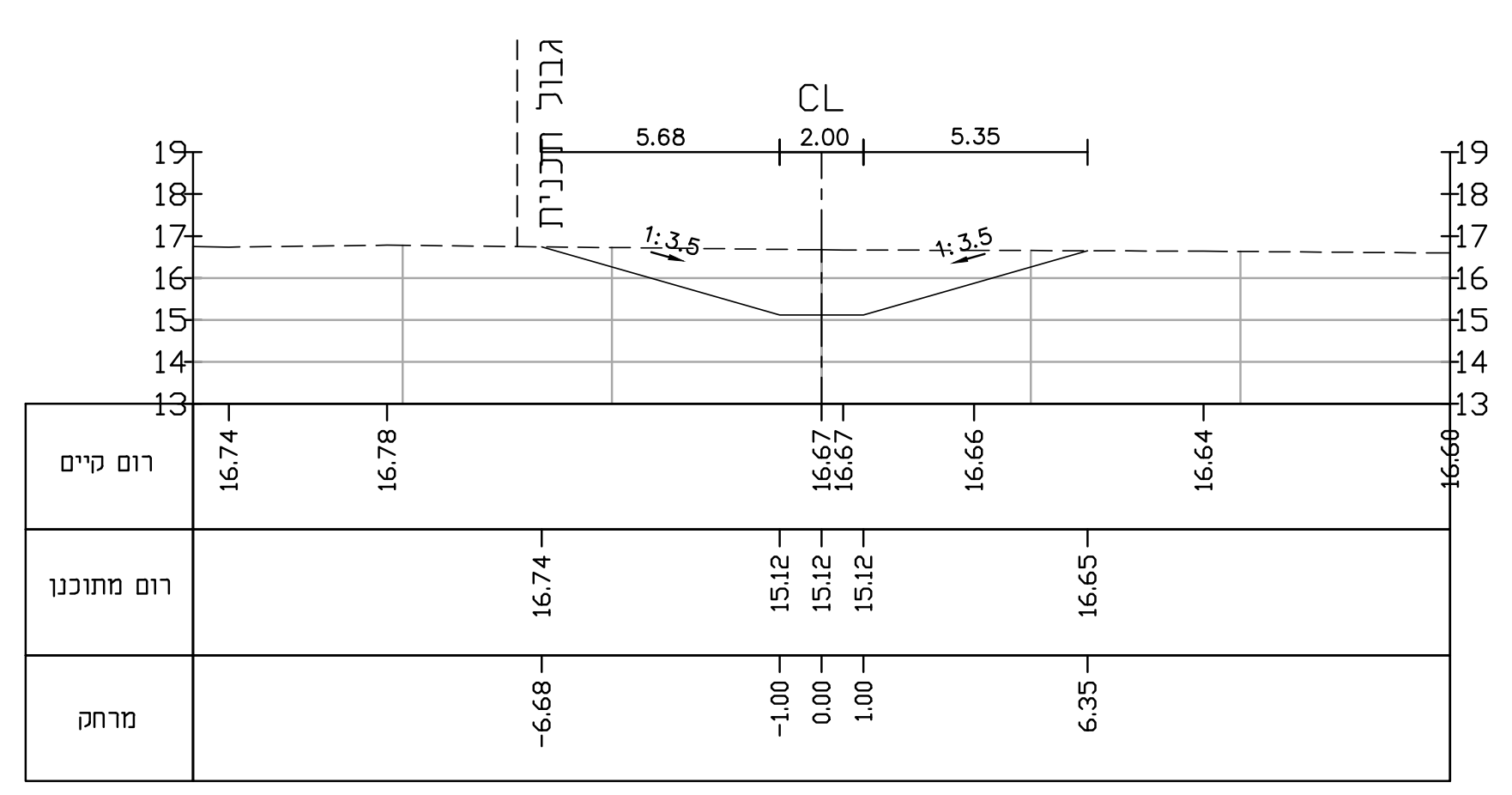
גבול תכנית
CL
5.68
2.00
5.35

Center Line 0+100.000 1:200

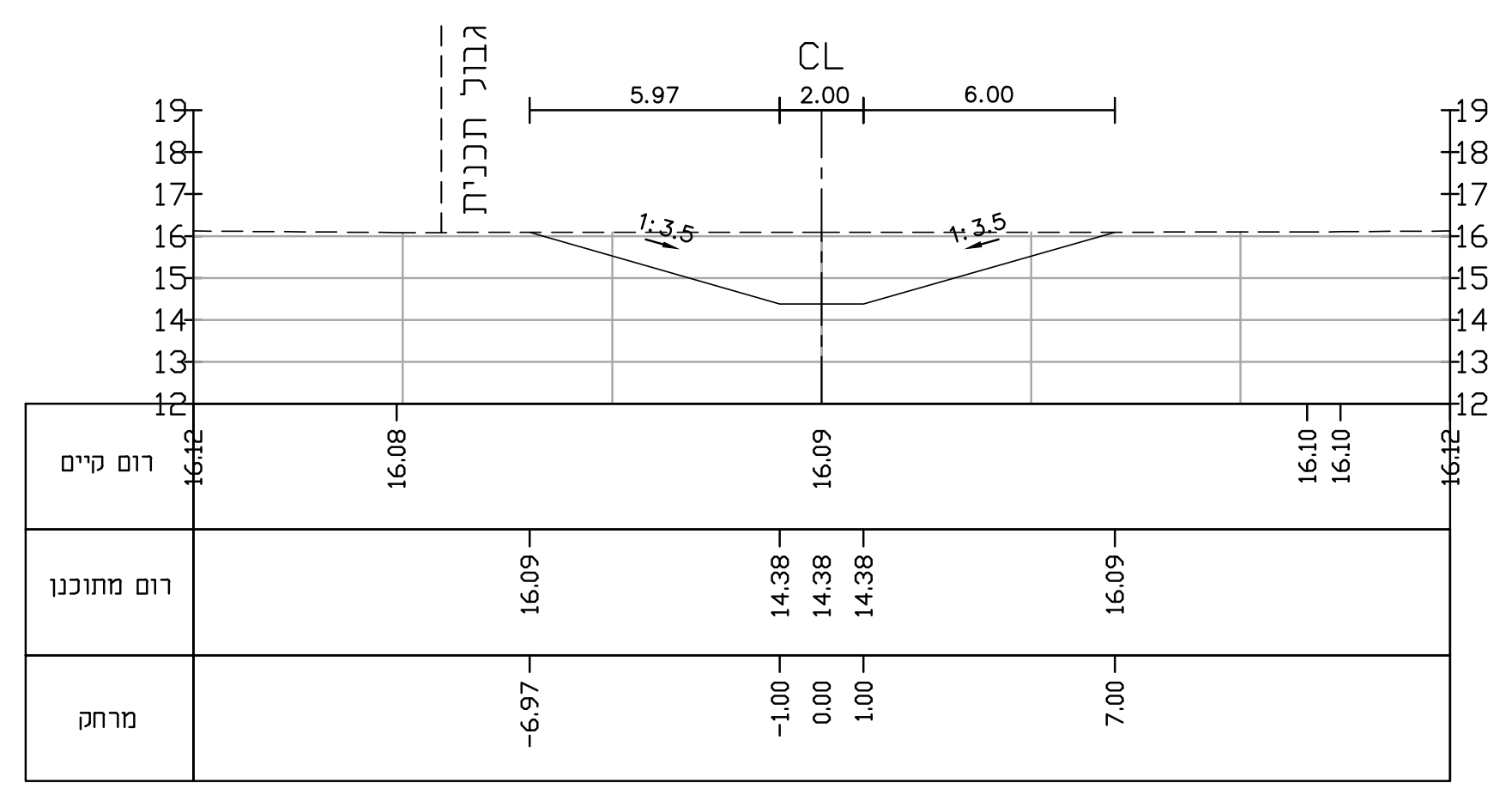
גבול תכנית
CL
5.97
2.00
6.00

Center Line 0+150.000 1:200

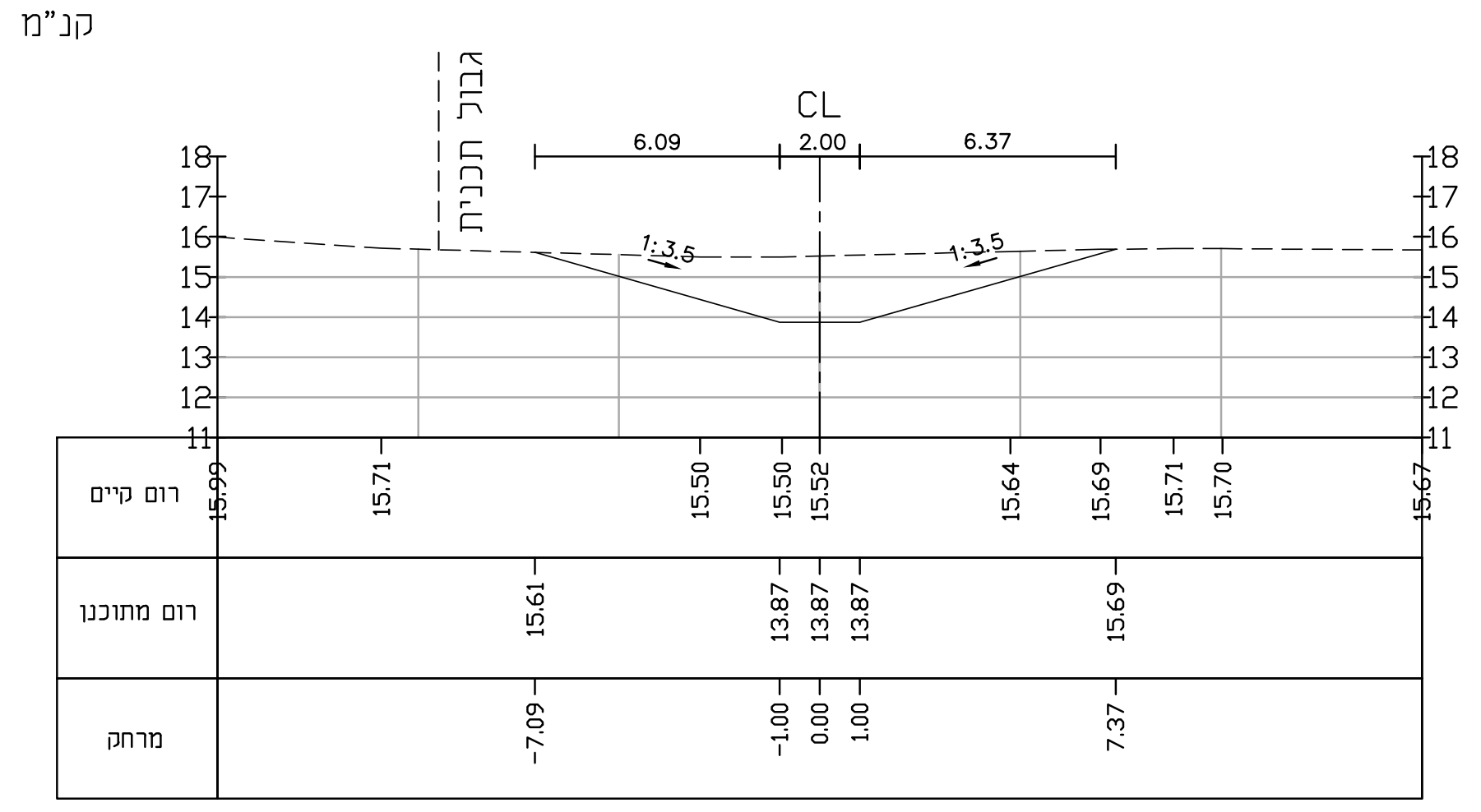
גבול תכנית
CL
6.09
2.00
6.37

Center Line 0+200.000 1:200

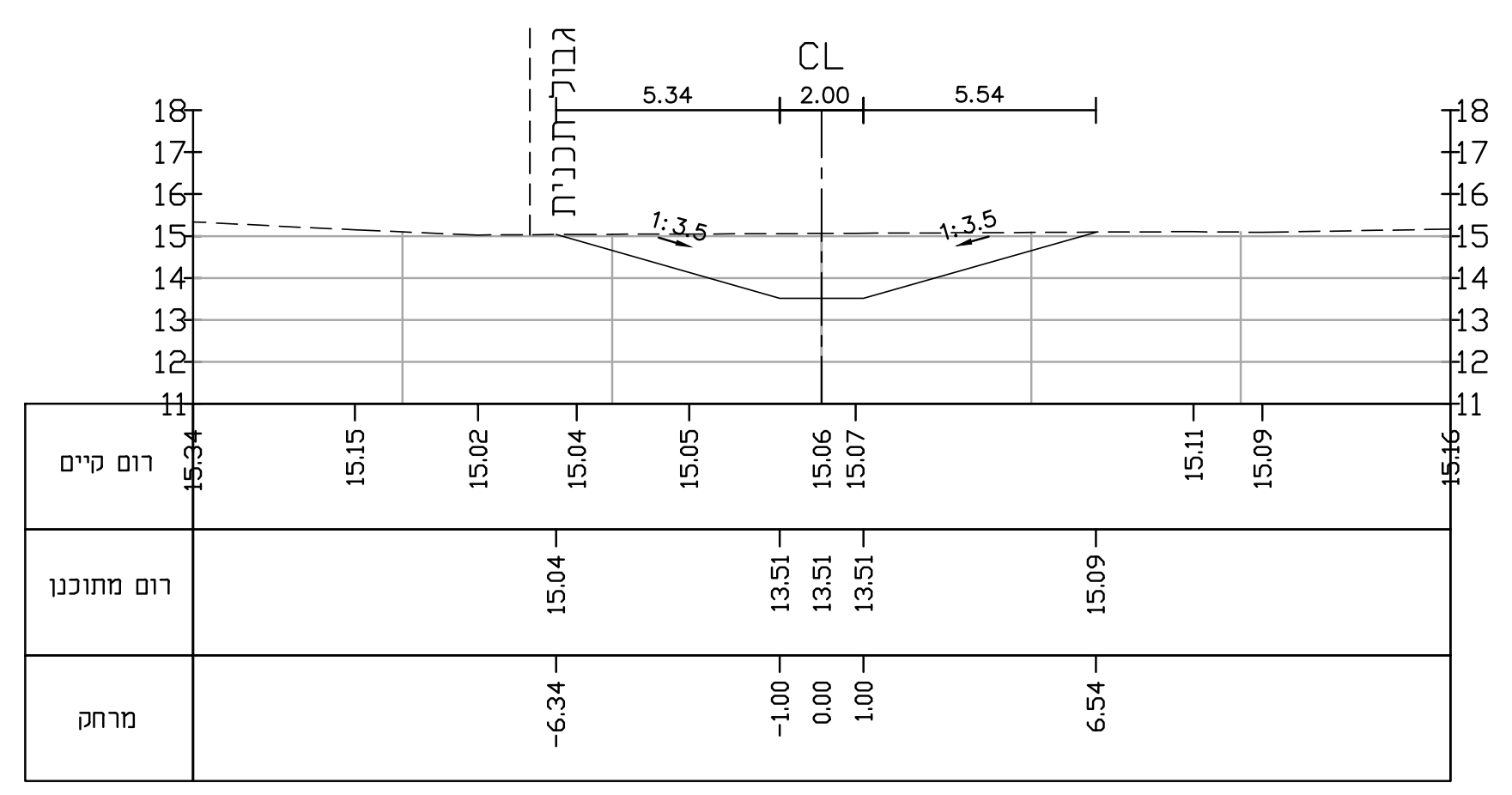
גבול תכנית
CL
5.34
2.00
5.54

Center Line 0+250.000 1:200

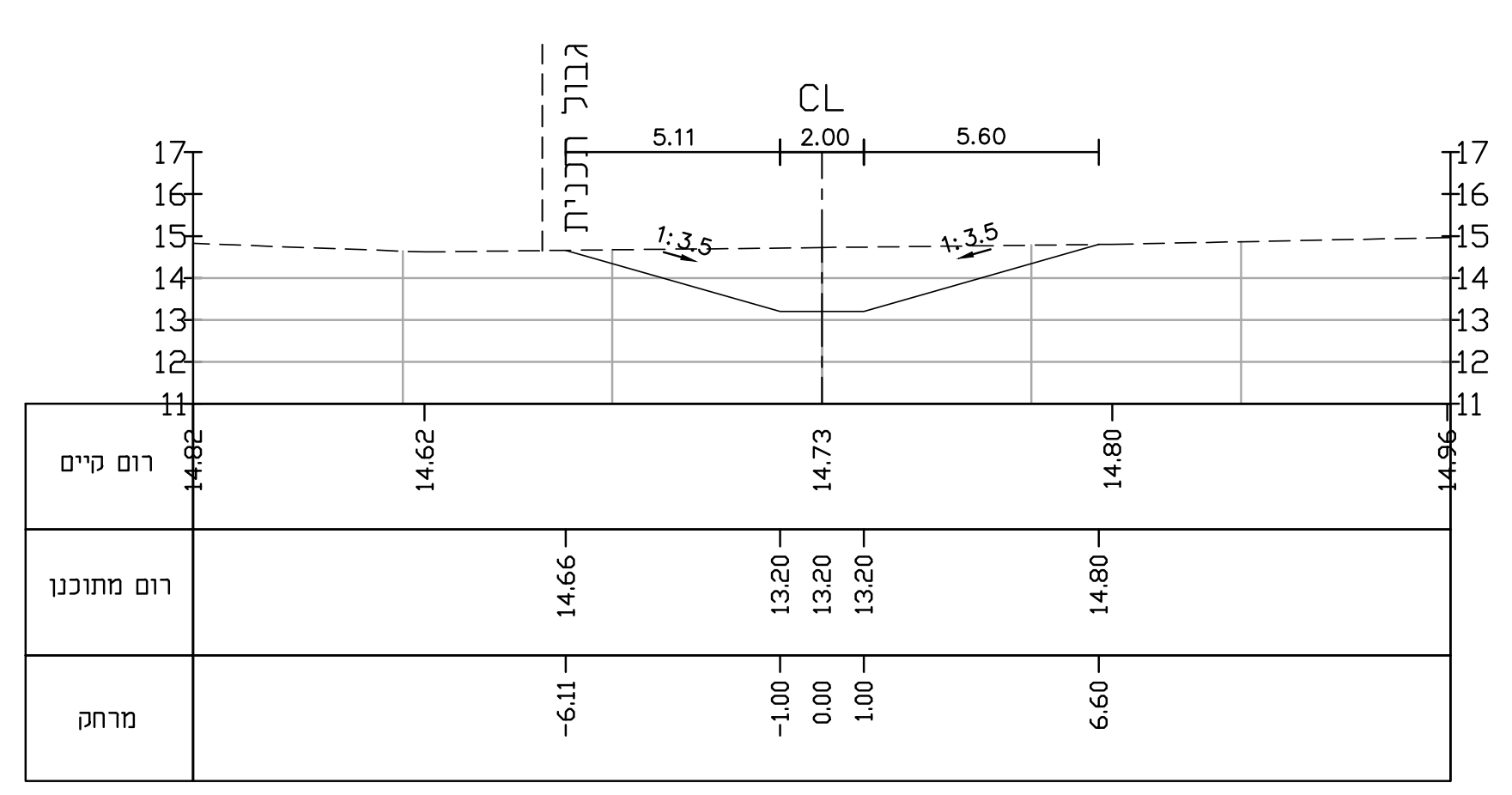
גבול תכנית
CL
5.11
2.00
5.60

Center Line 0+300.000 1:200

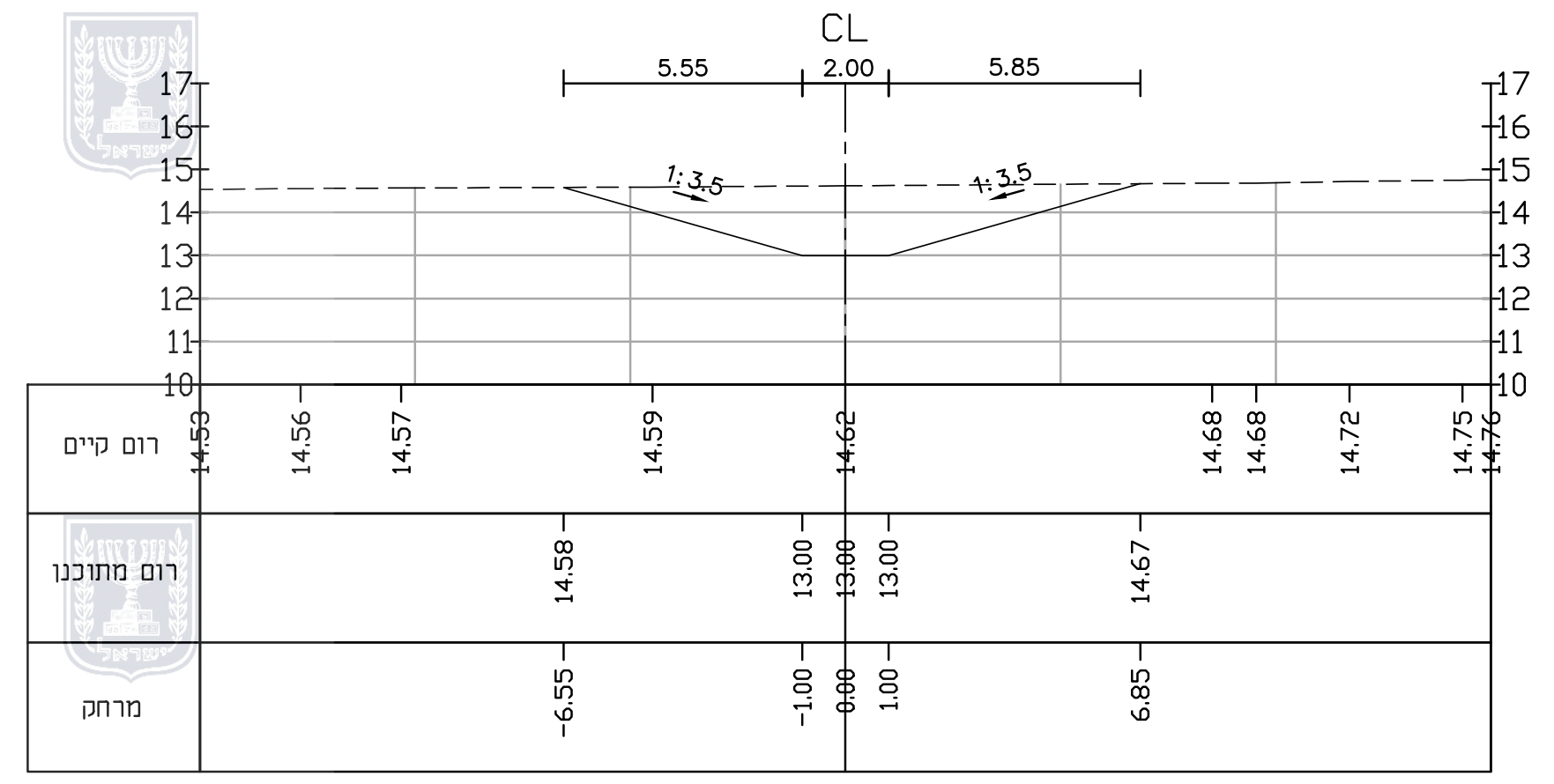
CL
5.55
2.00
5.85

Center Line 0+350.000 1:200

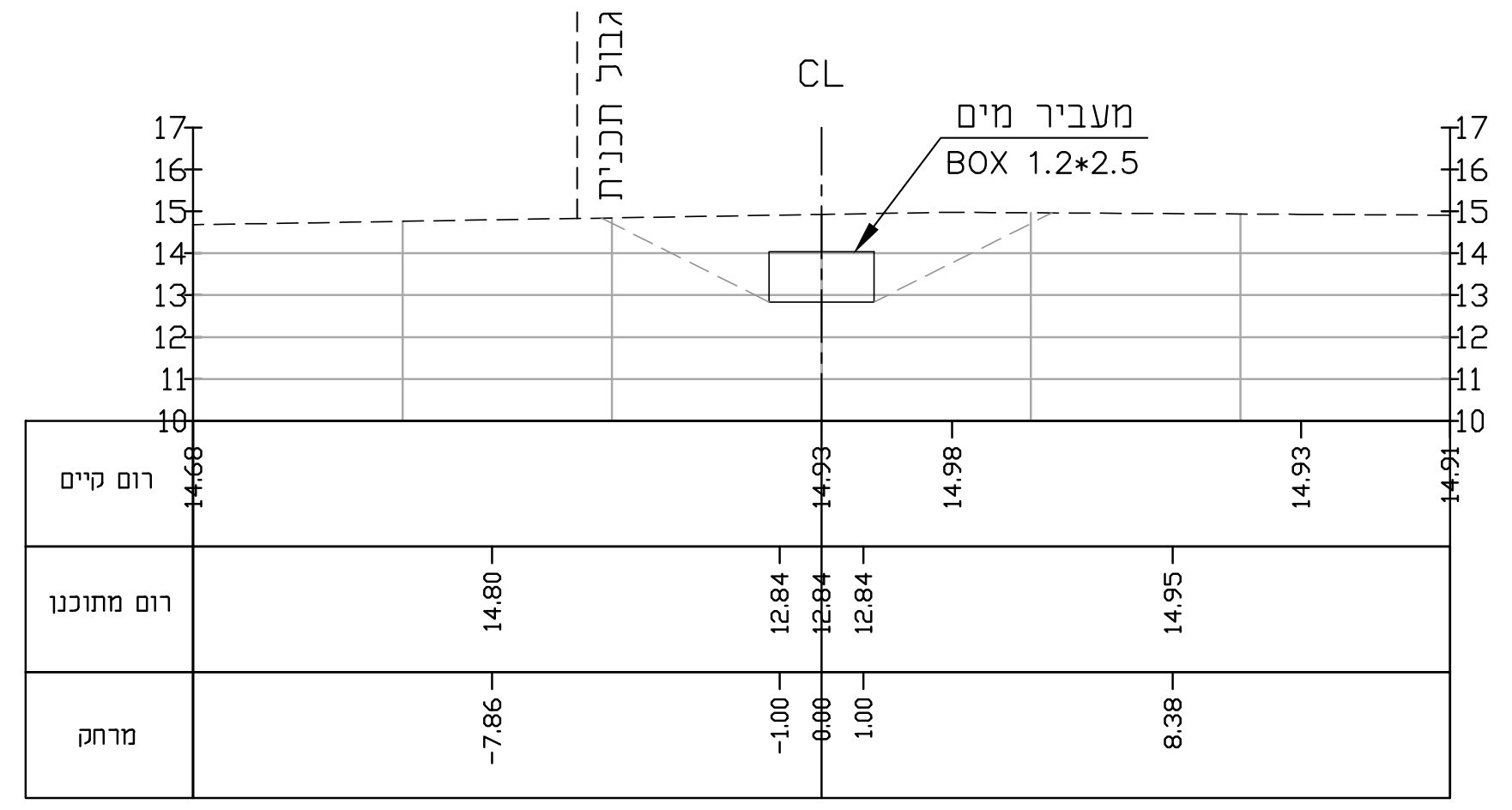
גבול תכנית
CL
מעביר מים
BOX 1.2*2.5

Center Line 0+400.000 1:200

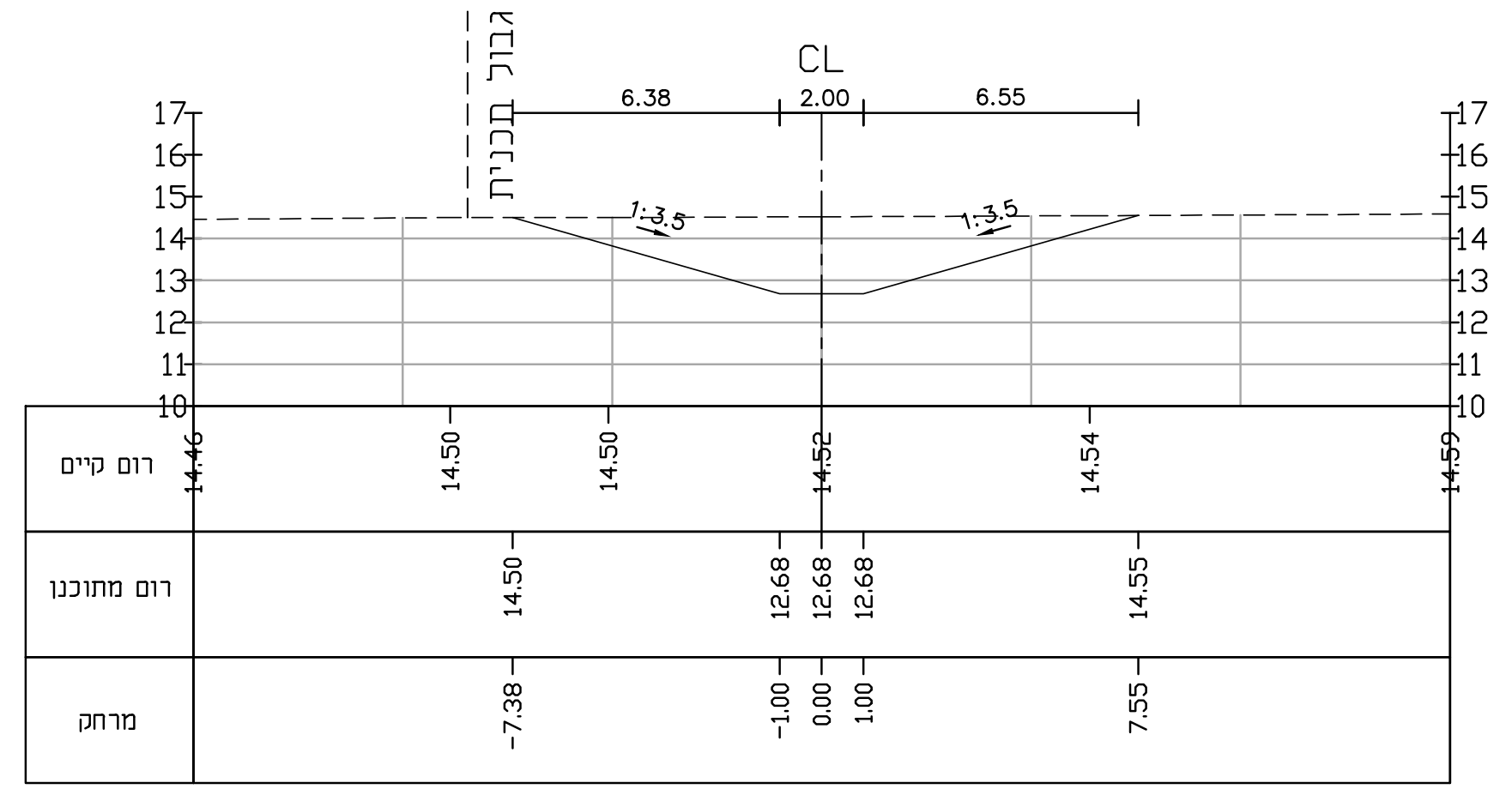
גבול תכנית
CL
6.38
2.00
6.55

Center Line 0+450.000 1:200

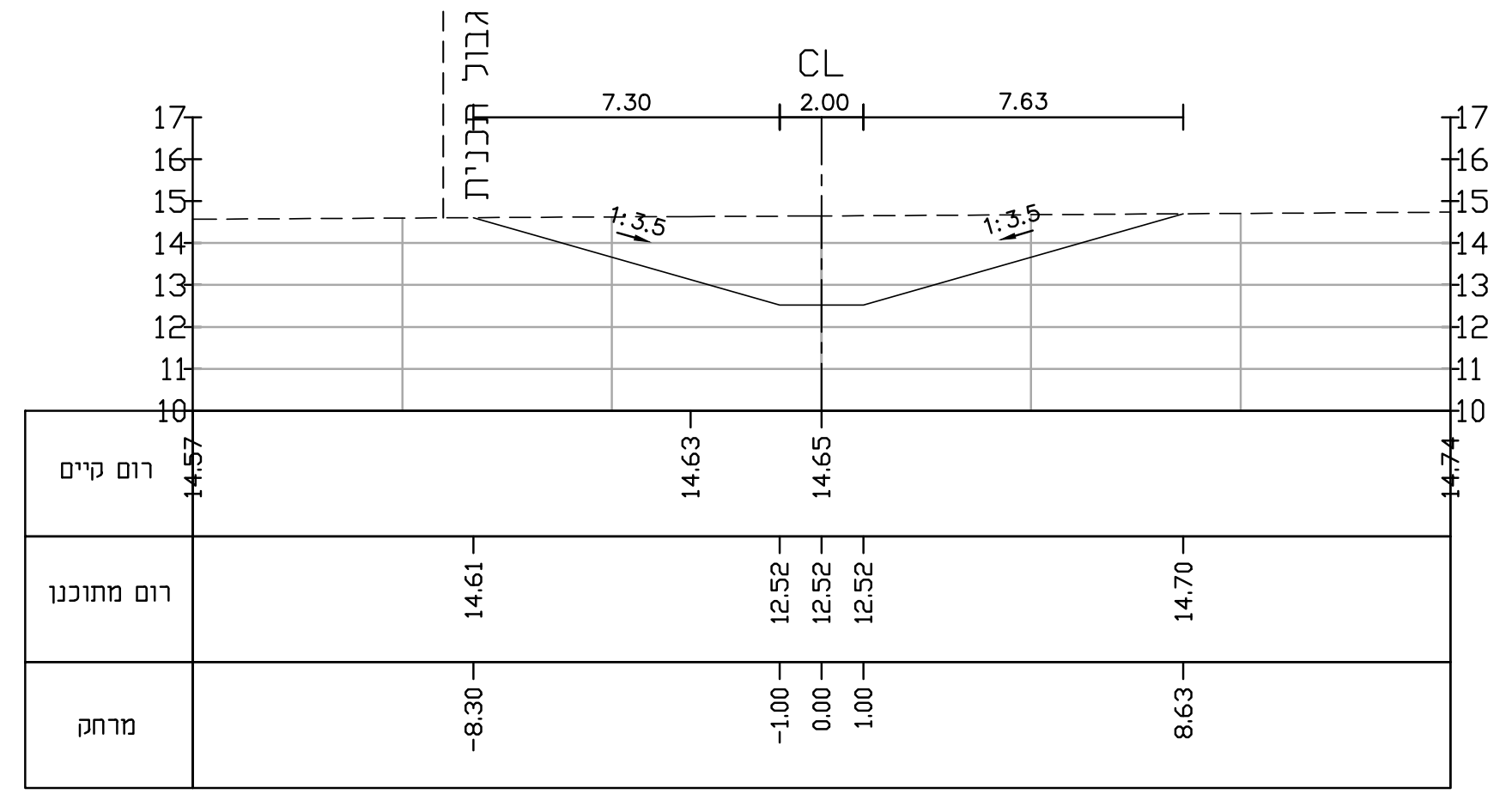
גבול תכנית
CL
7.30
2.00
7.63

Center Line 0+500.000 1:200

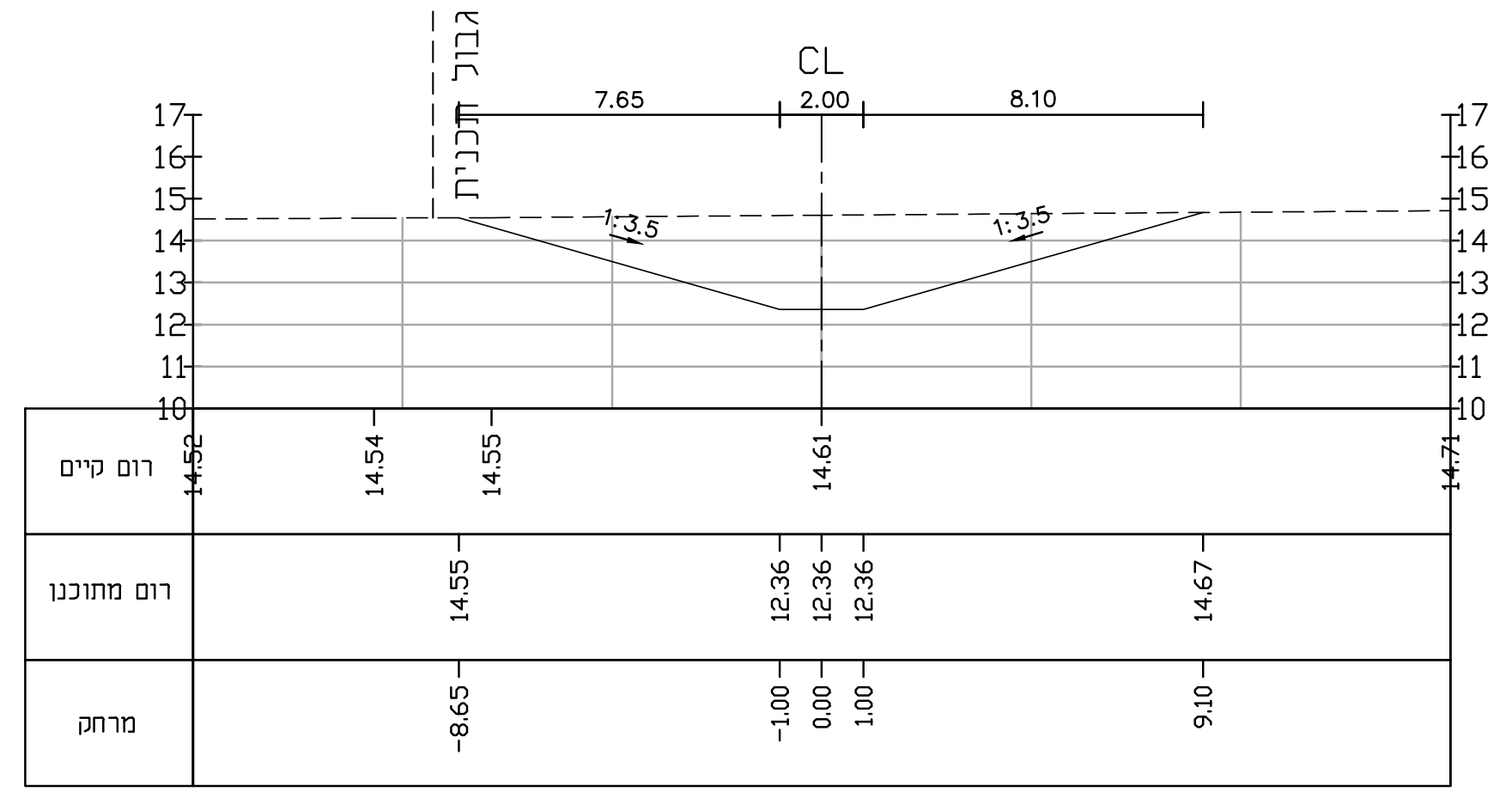
גבול תכנית
CL
7.65
2.00
8.10

Center Line 0+550.000 1:200

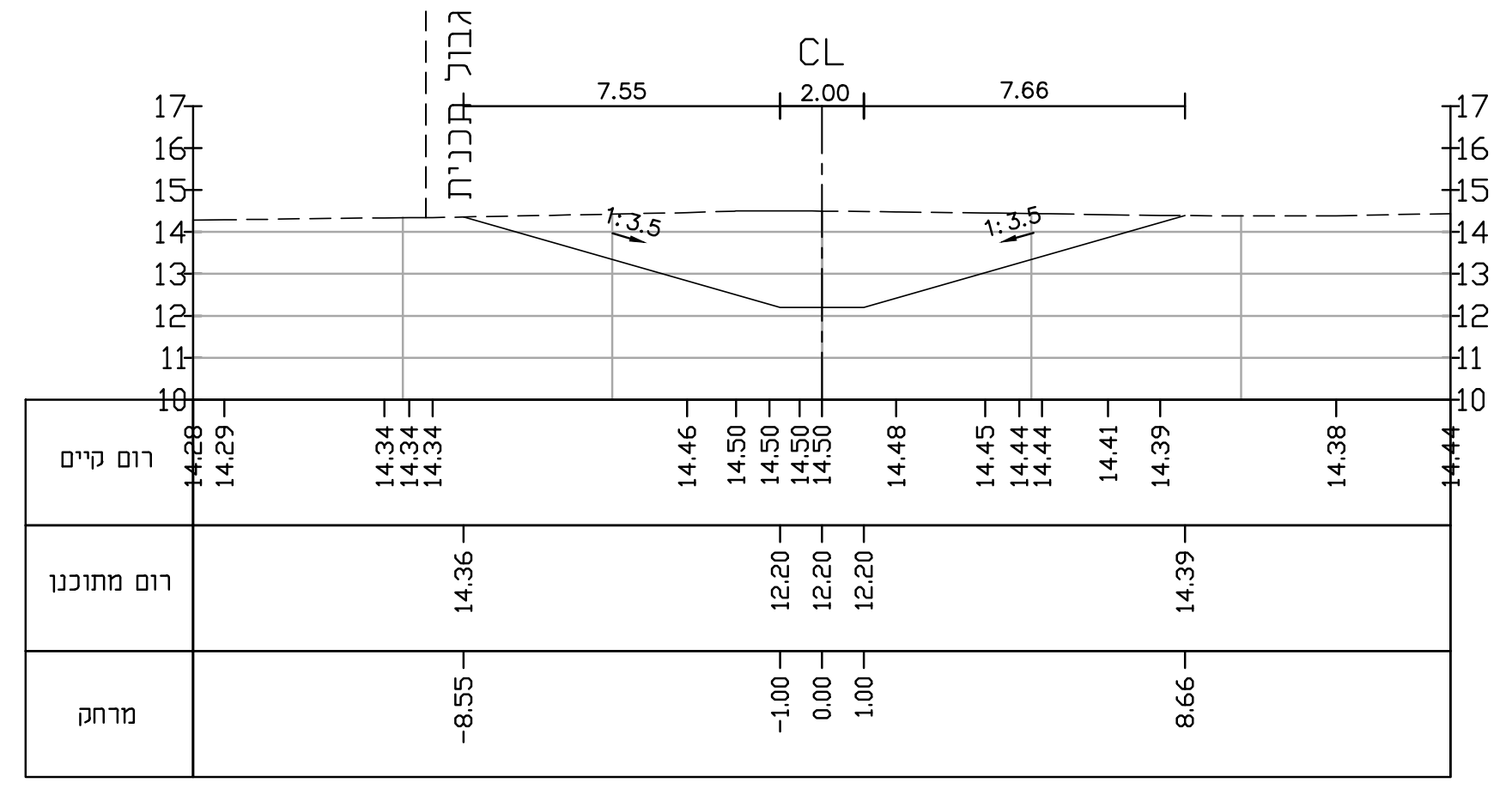
גבול תכנית
CL
7.55
2.00
7.66

Center Line 0+600.000 1:200

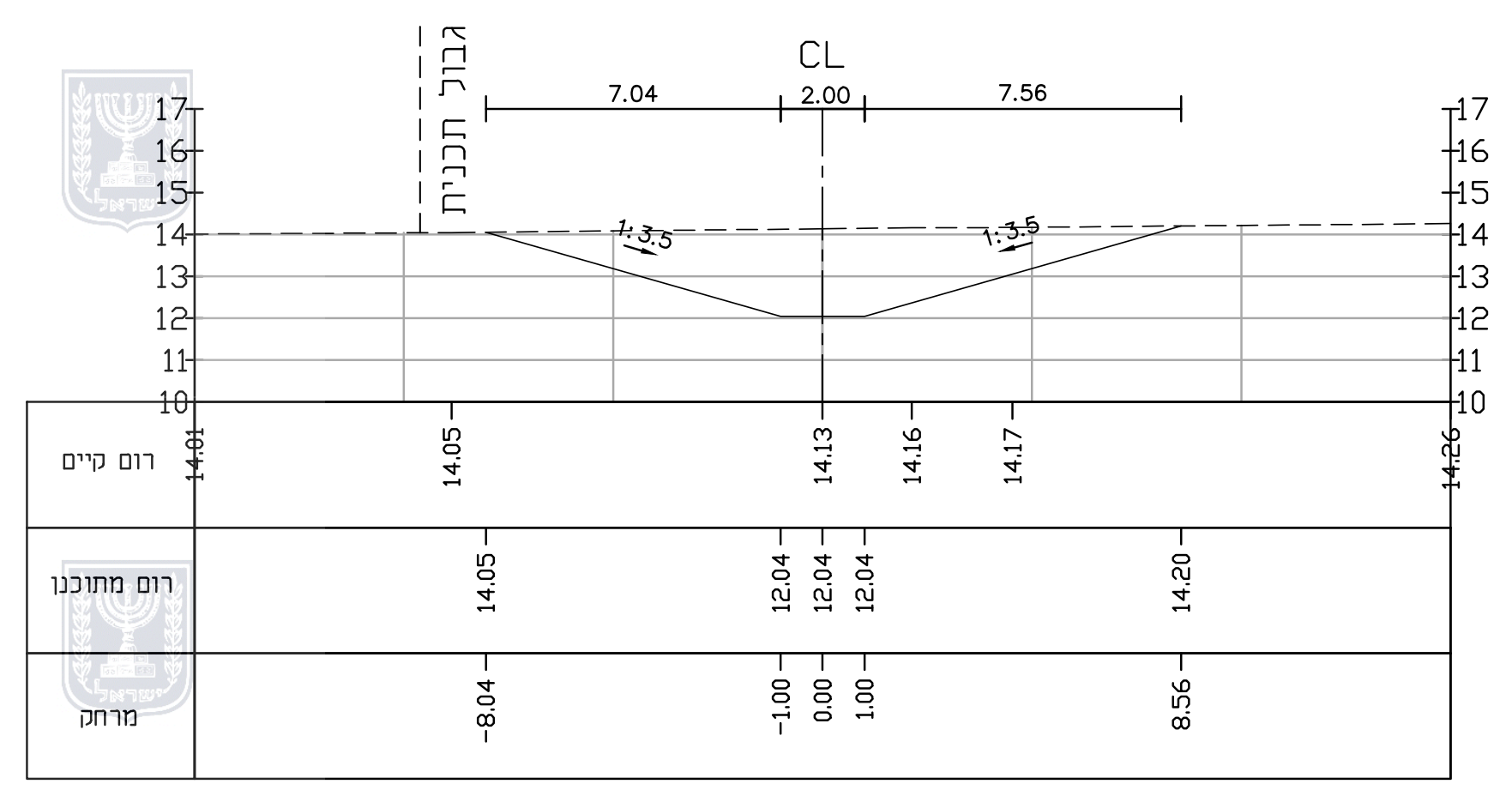
גבול תכנית
CL
7.04
2.00
7.56

Center Line 0+650.000 1:200

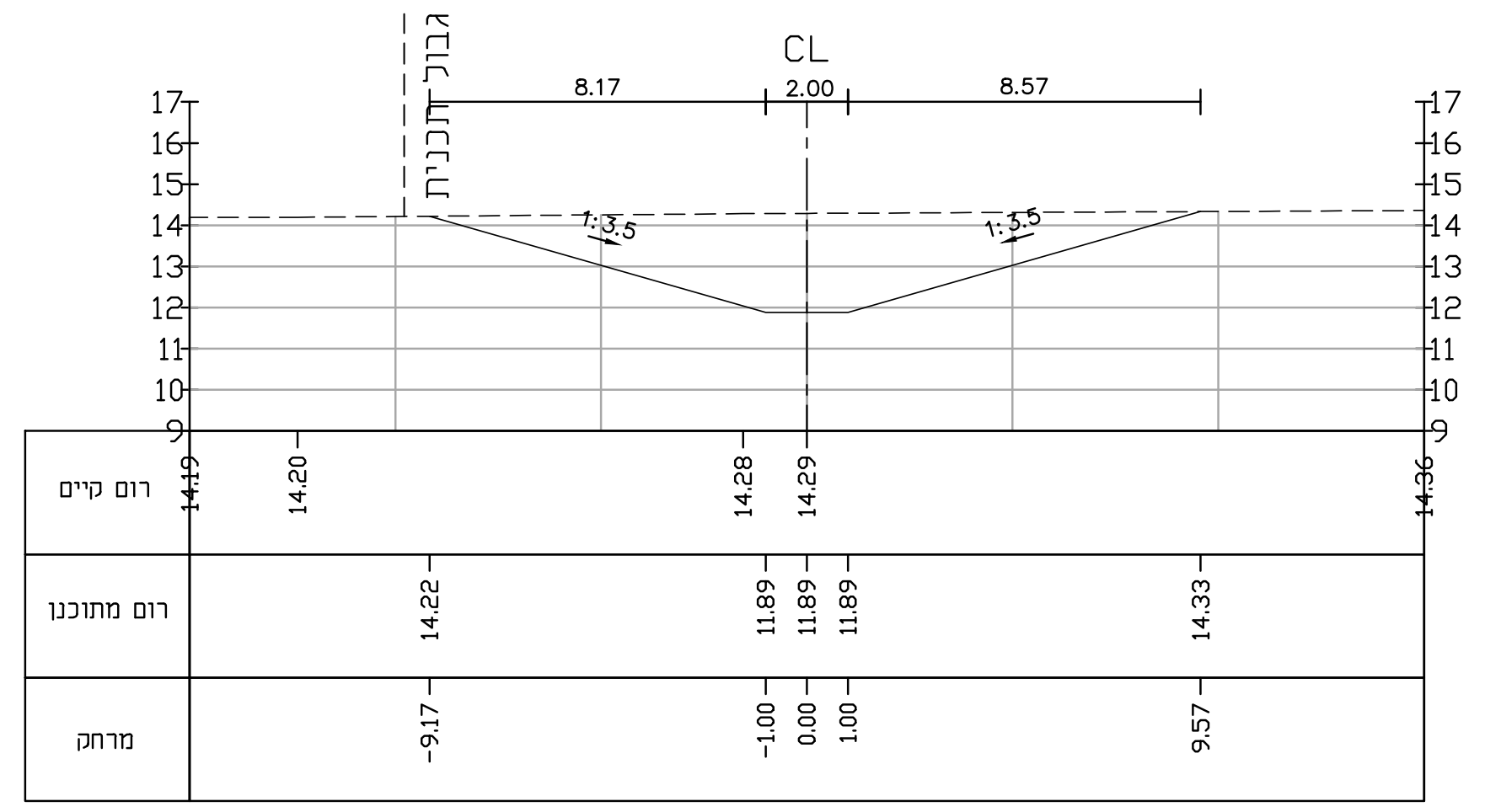
גבול תכנית
CL
8.17
2.00
8.57

Center Line 0+700.000 1:200

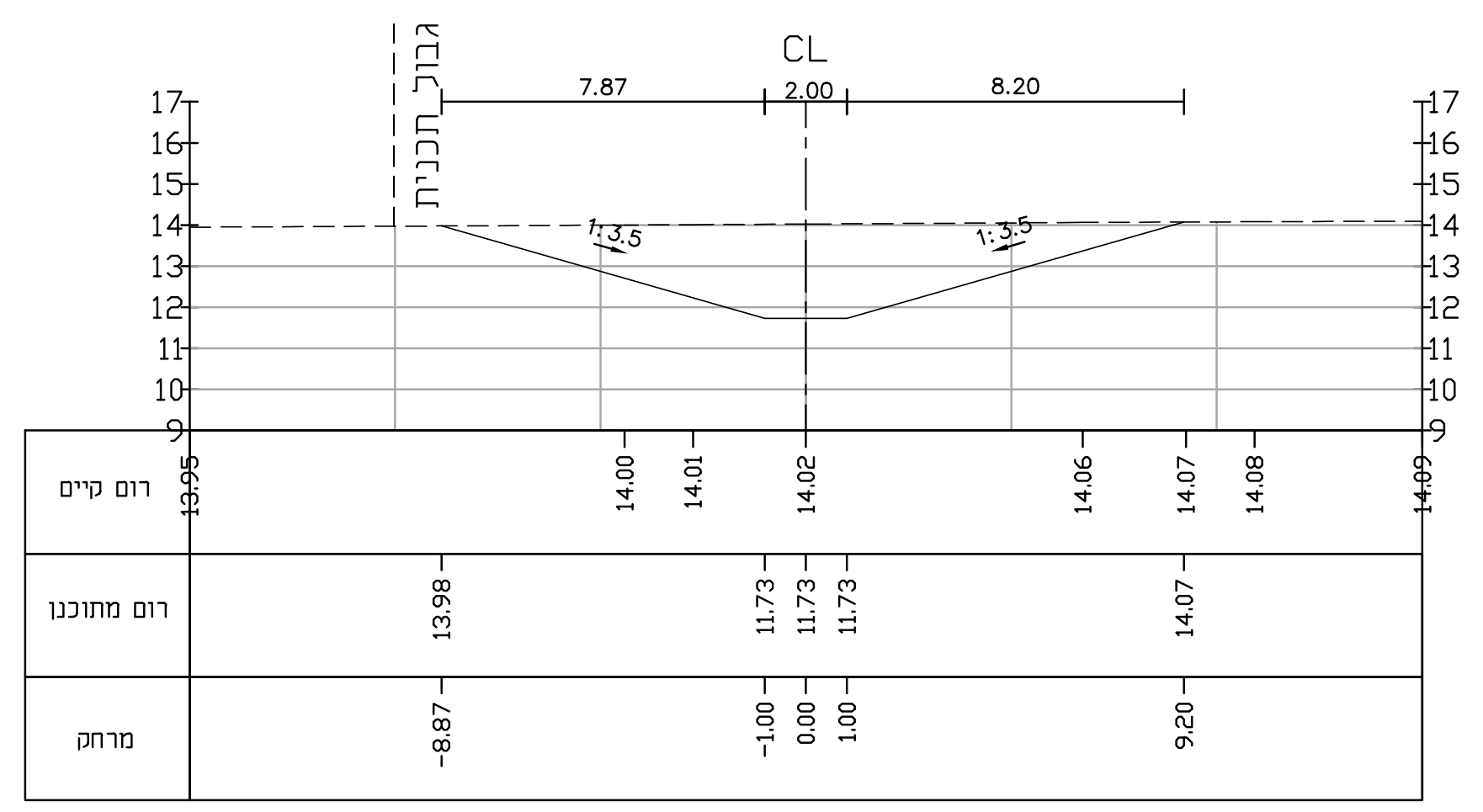
גבול תכנית
CL
7.87
2.00
8.20

Center Line 0+750.000 1:200

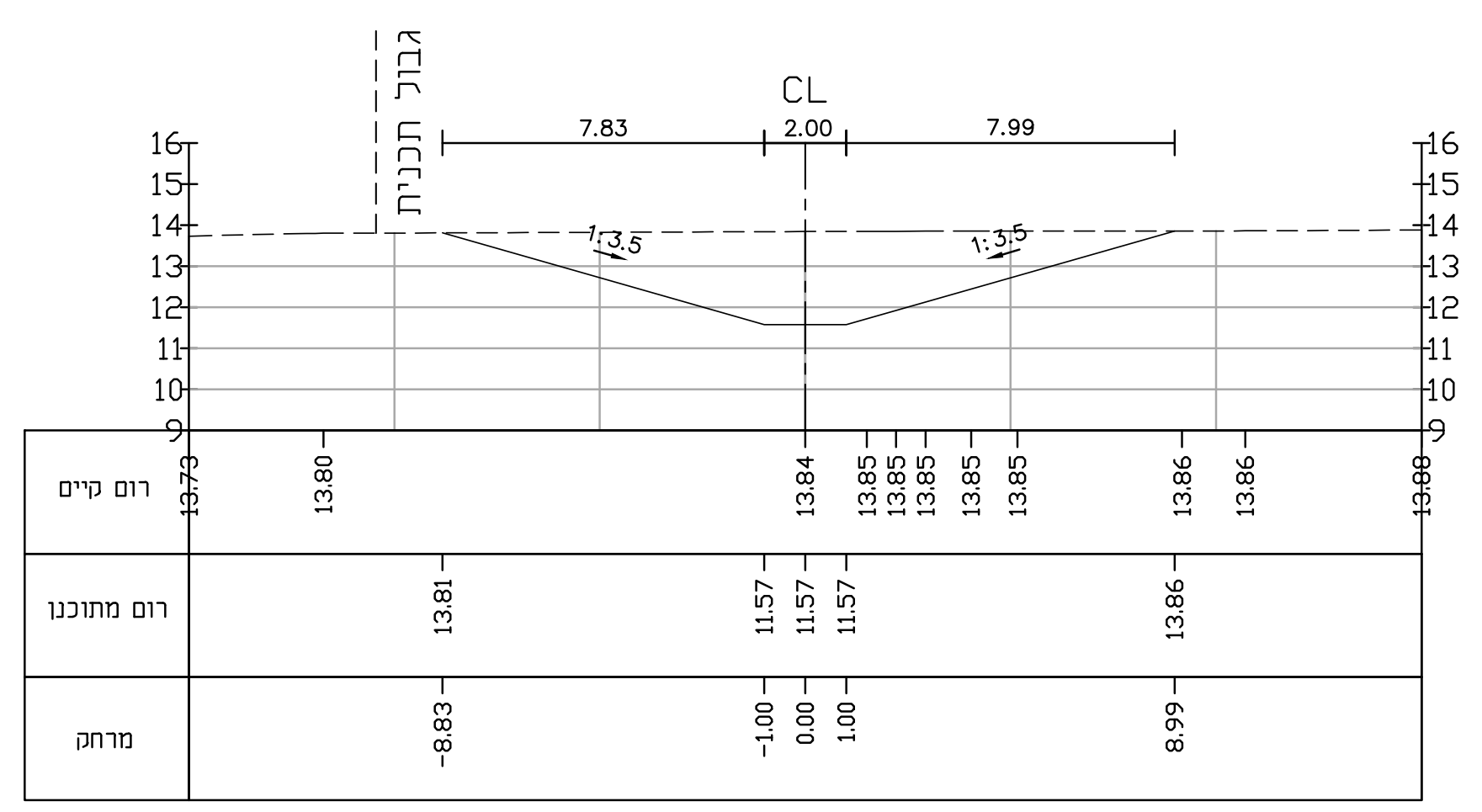
גבול תכנית
CL
7.83
2.00
7.99

Center Line 0+800.000 1:200