









ק.מ 1:250

ק.מ 1:250 קומה א'

קומת קרקע



מקרא  
תכנית בינוי

-  גבול התכנית
-  גבול תא שטח ומספרו
-  קו בנין
-  תוספת שטח עיקרי
-  תוספת שטח שרות
-  מס' הדרך
-  קו בנין
-  זכות הדרך

<b>בינוי</b>	
מס' 353-0593160	
<b>תוספת זכויות ברחי החרוב, זכרון יעקב</b>	
נספח לתכנית גליון 1 מתוך 1	
מנחה	תחולה
תיאור תאריך עריכת הנספח	29/11/2018
רשימת התרשימים	קנ"מ
תכנית בינוי	1:250
שם תרשים	-
שם תרשים	-
שם תרשים	-
<b>שמות וחתימות:</b>	
עורך הנספח	שם: אסנת אולצור תאריך: ל"ד
חתימה:	

