




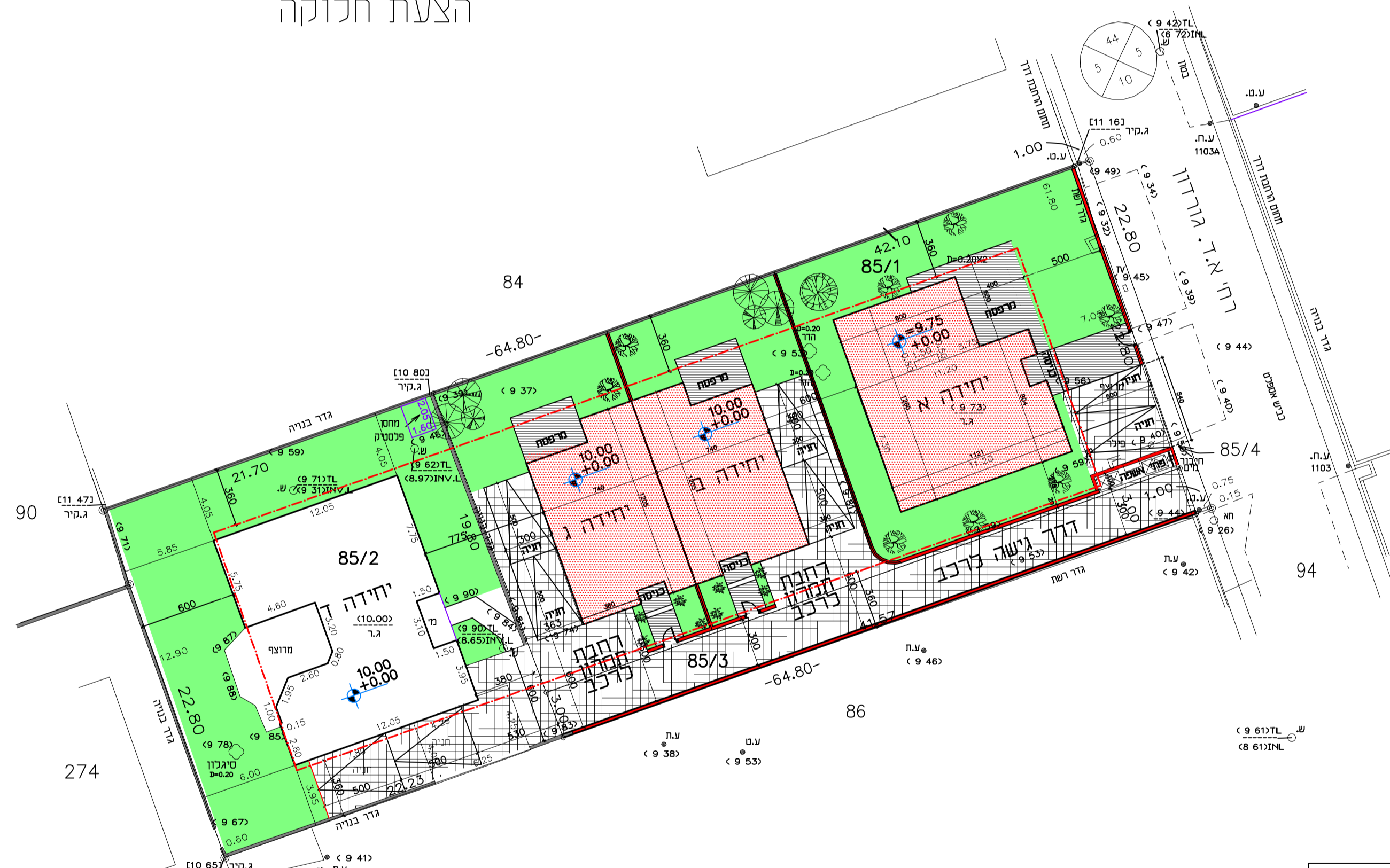
תרשים מצבי וטופוגרפי

SCALE 1:250

METER 5 4 3 2 1 0 5 10 15 20 25 METER



הצעת חלוקה



סבלת אחוץ נגד וניון	
70	שטח פני כפי נגד
70	שטח פניו
סולר שטח נדרש 295.00-147.50מ	

מאון חניה	
מס' יחידה	רצף אחת
8	2
4	

תכנון האגודה המודים המוסתמים בישראל
מודדי חדרה בע"מ
י. גולדשמיט
 מס' רשיון 661
 נב. הנדסית © ש. מודם

2329\09
 מודדי חדרה

רח' רוטשילד 27א חדרה
 טל: 04-6322072 פקס: 04-6325454
 4 מפות תאריך 7.04.09
 שדרסט ע"י מרינה

עדכון 27.08.17
 שדרסט ע"י מרינה
 לא לצרכי רישום
 H\10016\85\85.PRJ

מחוז : חיפה
 נפה : חדרה
 מקום : חדרה
 גוש : 10016
 חלקה : 85
 שטח רשום : 1.475 ד'
 הוכן עבור :
 טל עדיני

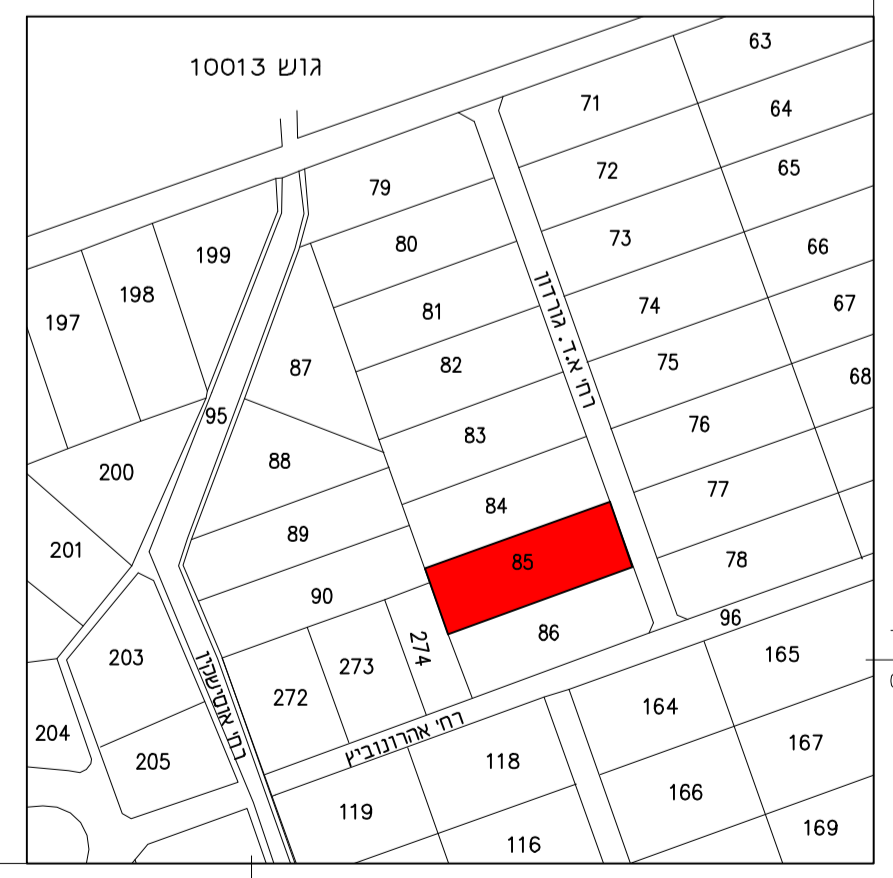
נספח בינוי ופיתוח נספח לתכנית מס' 302-0585349

שינוי הוראות בניה
 בגוש 10016 חלקה 85
 בנווה חיים

גליון 1 מתוך 1

תחולה	מנחה
תיאור	תכנית העמדה כללית
תאריך עריכת הנספח	29/04/2018
קנ"מ	1:250
תרשימים נוספים	קנ"מ
שם תרשים	תרשים סביבה 1:2500
שם תרשים	-
שם תרשים	-
שמות וזחתימות:	
עורך הנספח	שם: עדי זכריה תאריך: -
	זחתימה:

תרשים הסביבה 1:2500



- הערות:
- 1 הגבהים מבוססים על רשת נגה. של מחלקת המדידות ונתונים > < .
 - 2 על השטח חלה תכנית חד / 900.
 - 3 המידות והשטחים הם מקורבים ועלולים להשתנות עם הכנת המפות לצרכי רישום
 - 4 כל הגבהים ב נ ז הם גובהי קיר