
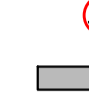









מקרא:

-  גבול תכנית
-  גובה השדה ונקודת ההתייחסות
-  סימון בסיס המגנליה
-  מסלול המראה ונחיתה - מנחה בלבד
-  ציר רצועת המסלול - מנחה בלבד
-  רצועת המסלול - מנחה בלבד
-  מגנליה
-  מישור מעבר
-  קוים שווי גובה

נ.צ.מ. : 194099/729094
גובה המנחת: +6.5 מ'

חוק התכנון והבנייה, התשכ"ה - 1965
תכנית מתאר מקומית

מס' 303-0386581

השמורה האווירית - פרדייב - מסלול

נספח הגבלות בניה לגובה גליון 1 מתוך 1
בנין בטיחות סיסה -
נספח מחייב

מחוז	חיפה
מרחב תכנון מקומי	חוף כרמל
רשות מקומית	חוף כרמל
ישוב	הבוניס
תאריך	4/03/2018

שם הנספח	קני"מ
נספח הגבלות	1 : 10,000
תרשים סביבה	-
תרשים נוסף	-
תרשים נוסף	-
תמונה נוספת	-

אישורים

הפקדה	מתן תוקף

שמות והתימות:

עורך ראשי	שם:	פנינה רוזנברג	התימה:
	תאריך:		
יועץ תעופתי	שם:	אורי דקל - אדריכל שדות תעופה בע"מ	התימה:
	תאריך:		

F:\4\MapInfo\MapInfo\MapInfo\new_hemshahim\mapinfo\mapinfo\MapInfo\IC\Domestic_Model\04/03/2018 09:37:19
 DWG To PDF.aci User: 1 (720,00 x 860,00 MM), 110, Rosenberg Prina Architects, 7 Bialik St. Haifa, Israel 04-8666930