

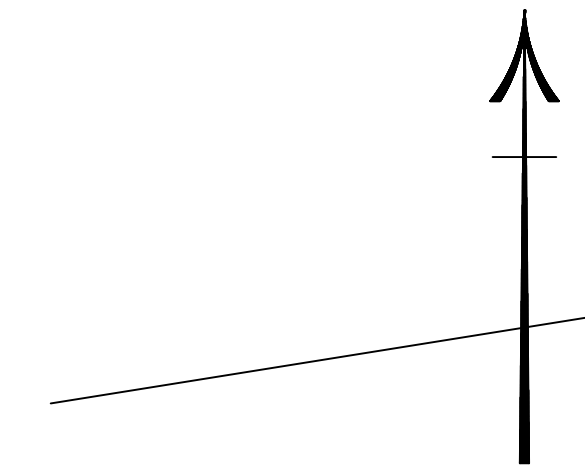
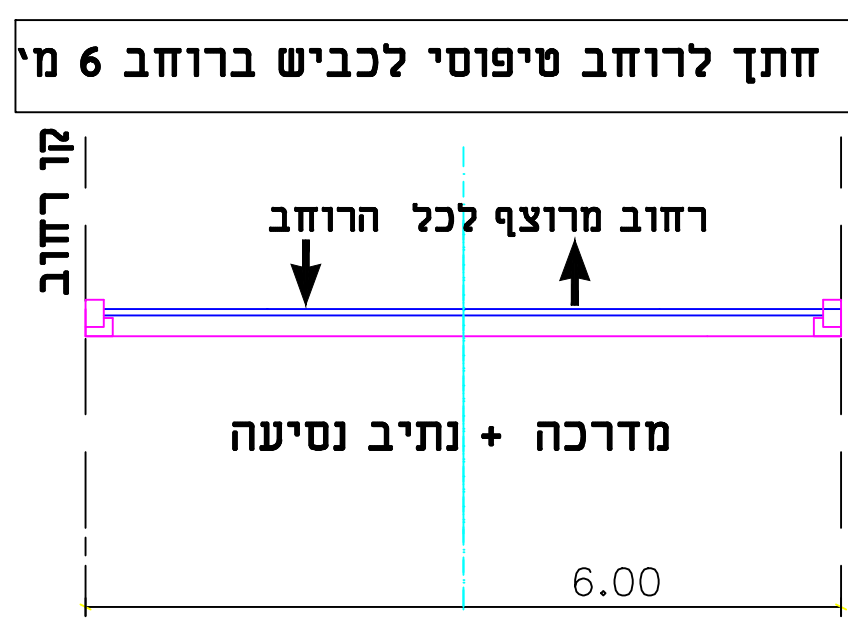
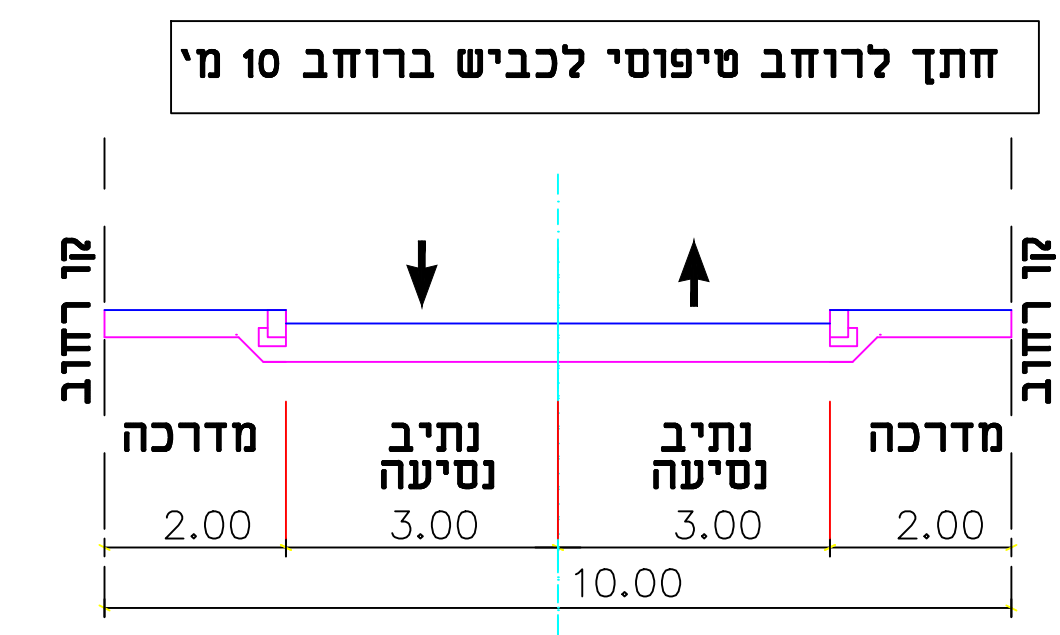
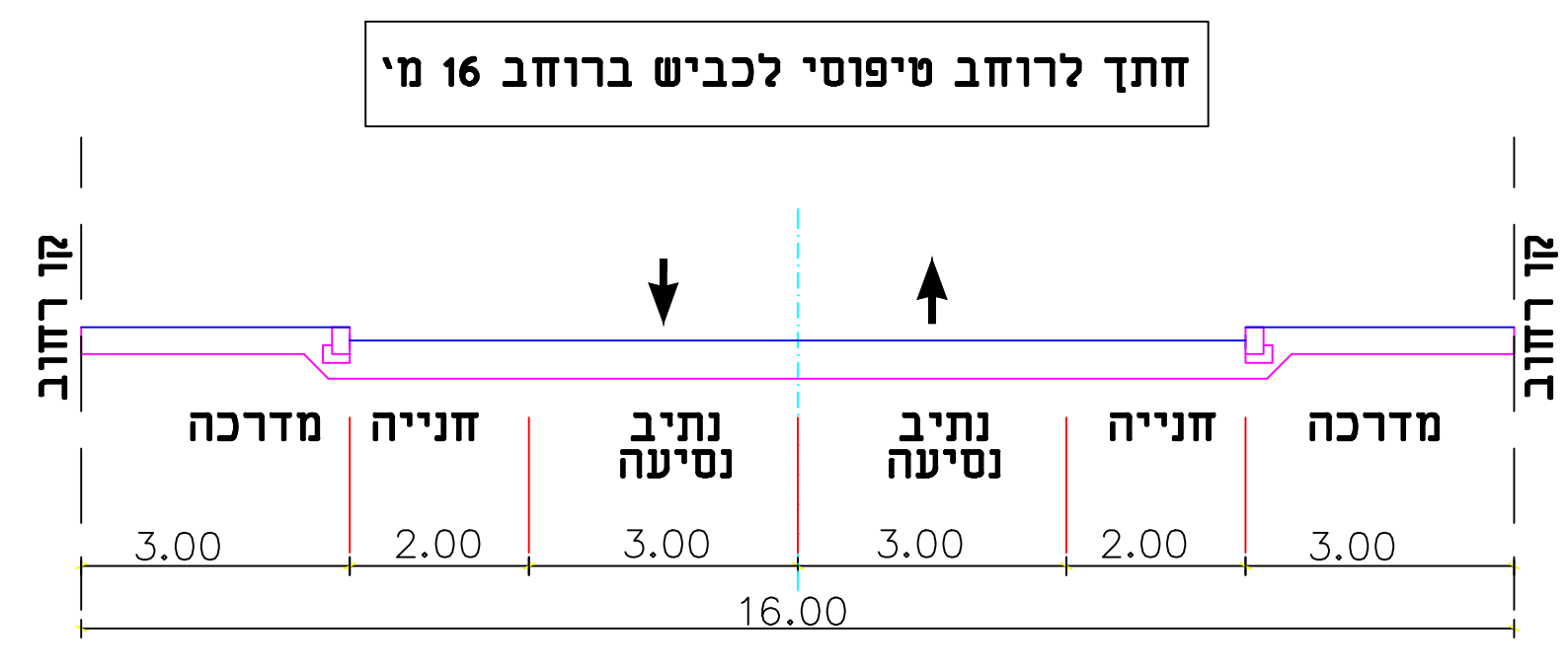


99327.108-15
C:\A\ARK\A\ARK159932\9932MTSVT.DWG

מצב מוצע קני"מ 1-500

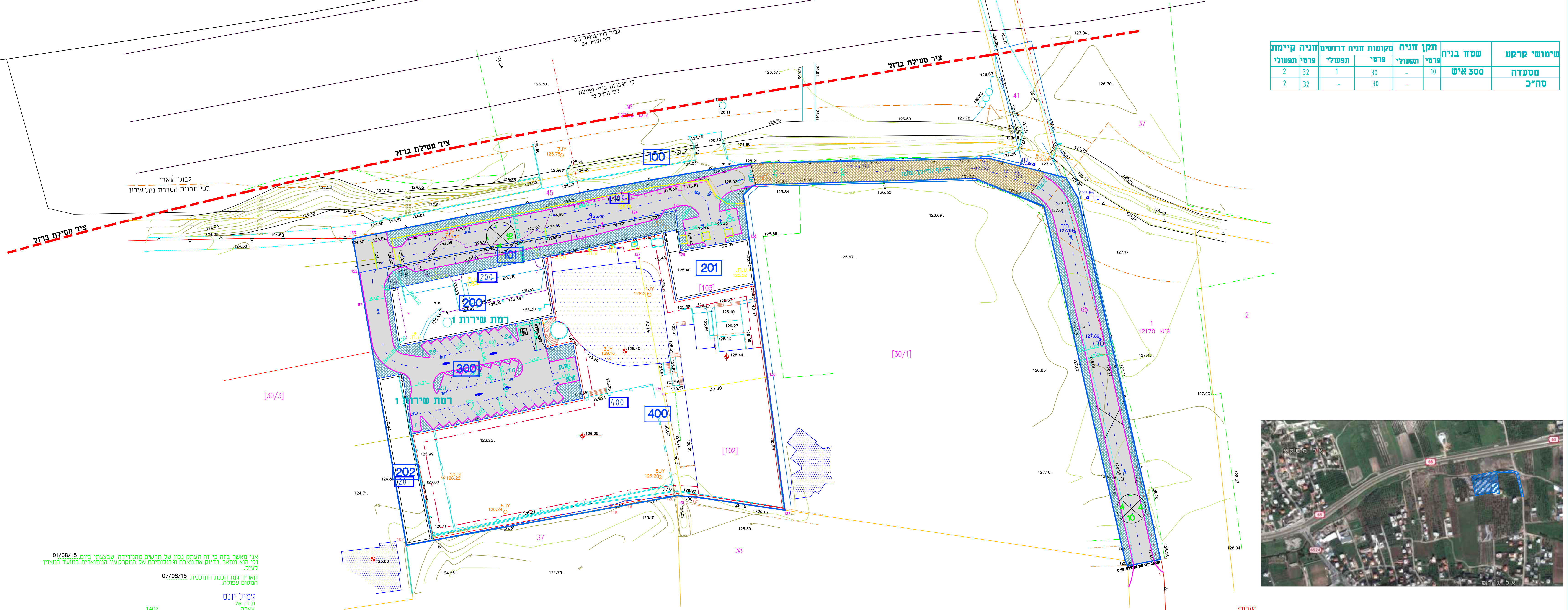
מחוז : חיפה
נפה : חדרה
מקום : ערעה
גוש : 56121
חלקה : 30 (חלק)
מגרש : 30/2
הוכן עבור : סנוי ליאוו
ק.נ.מ. : 1500

שימושי קרקע	שטח בניה	תקן חניה	מסומות חניה דרושים	חניה קיימת
מסעדה	300 איש	10 פרסי	30 פרסי	32 פרסי
סחיכ		-	30	32



07/08/18
אני מאשר בזה כי זה העתק נכון של תוכנית מתכננת, שבתאמת ביום 07/08/18
ועל ידי זה מתאר ביום את ממצב התוכנית של המסמך המוצג בתוכנית המוצגת
המתוארת בתוכנית.

ג'מיל יונס
76 ת.ד.
שם המסמך: 1402
התאריך: 07/08/18
מספר היישום: 1402
מספר היישום: 054-2175076
e-mail: jmeel7@gmail.com



הערות:
1. המפה משקפת כרשת ארצית חדשה.
2. הגבולות נלקחו מוגש רשום מספר 12165.
ע"ש התכנית ערכה בהתאם לתב"ג 243/2011.
מבטלת את יישור היער דל נול עירון 6821 כי חסא"ג מס' 243.
נלקחו גופות ממונחת הסודות נול עירון - ימיר עירון - מבטלת תוכנית.
של רשות בניה ונבנויים שרון.
3. לית' ע"ש התכנית ערכה בהתאם לתב"ג.

מחזור	מרות העדכון	תאריך

רוכן עבור :
הבעלים
תכנית מס' 354-0644773
שם התוכנית: גליון מס
נספח תנועה

קובץ: 12165-30-2.dwg
עריכה: 12165
חלקה: 30

תכנון מאהמד עבדלרחמן
תאריך: 18/04/2018
שנה מידה: 1:500

מאהמד עבדלרחמן
Mahameed abed
Roads Design

אוג' מאהמד עבדלרחמן
062-9789788 062-9789788 04-614077