

מספר סידורי: ZK-8774-11-12
מ.מ. 80/18
2868/2017
המרכז לרפ"ד ישראל

תכנית לצרכי רישום

התכנית מאושרת בהתאם לתכנית מסוימת מספר 354-0410373 שאושרה ע"י ועדת המשנה לתכניות מסוימות חיפה ונחתמה ע"י יושב ראש הוועדה בתאריך 01/07/2019

מחוז: חיפה
נפה: חדרה
מקום: באקה אל גרבייה
גוש: 8774
חלקות: 11,12



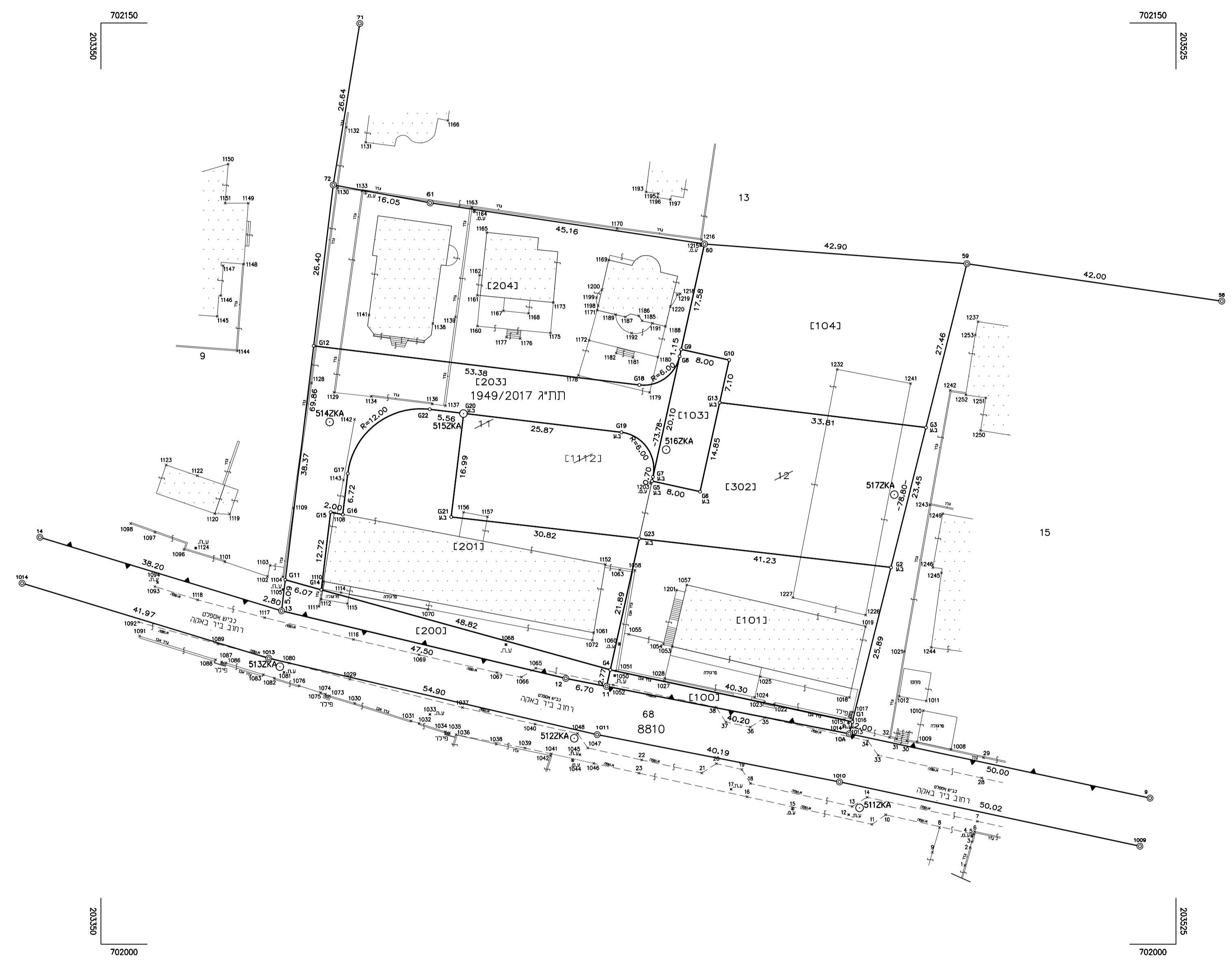
הוכן עבור: מוחמד כאמל עויסאת

1. איחוד

השטחים דונם מטר	מספרי החלקות	
	סופי	ארעי
4.139	11	
3.145	12	
7.284		<1112>

2. חלוקה

השטחים דונם מטר	מספרי החלקות	
	סופי	ארעי
0.096		100
0.971		101
0.176		103
1.051		104
0.220		200
1.156		201
0.736		203
1.496		204
1.382		302
7.284		<1112>

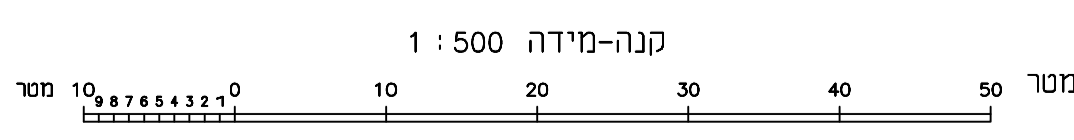


אני מאשר בזה כי תשריט זה מתאר בדיוק את מצבם וגבולותיהם של המקרקעין המתוארים בו במועדים המצוינים להלן:
תאריך מדידת הפרטים: 10/08/2017
תאריך מדידת סימני הגבול הישנים שנמצאו או שוחזרו בשדה: _____
תאריך מדידת סימני הגבול האחרים יאם טומנו ונמדדו: _____

אני מאשר בזה כי ערכתי את התצויר לפי תקנות המדידות נמדידות ומיפוי. התשע"ו - 2016, וכי היא ראויה לאישור לשם רישום.

תאריך גמר התכנית: 14/07/2019
המקום: _____ גת
זיאר מעדא
שם המודד ומענו

התכנית כשרה לרישום
08/2019
הייתם שצבו
תאריך: מנהל מרחב חיפה והצפון
נחתם בחתימה אלקטרונית



- הערות
- הגבולות ושטח החלקה/ות 11.12 נלקחו ממפת גוש רישום מס' 8774.
 - כל הגבולות שלא תוארו אחרת הם מסוג לא מסוייג.
 - כל נמודות הגבול שלא תוארו אחרת אינן מסומנות בשטח.
 - המספריים בסוגריים מרובעים הם מספרי חלקות ארעיות.
 - שיטת מדידת הגבולות והפרטים היא קוטבית.
 - התוכנית הוכנה בהתאם לתוכנית מפורטת מס' 354-0410373.
 - מס' עבודה: _____

חחום דיגיטלית 562
מספר רשיון