נספח בינוי ופיתוח

302-0582874

שינוי הוראות בניה
ברח' ז'בוטינסקי בחדרה
בגוש 10037 חלקה 105

נספח לתכנית: גליון 1 מתוך 1

תחולה	מנחה
תאריך עריכת הנספח	19.10.17

שמות וחתימות:

	שם:	חתימה:
מגישי התכנית ובעלי עניין בקרקע	אהרון שפר אלישע דמתי ארז אבנר אלמוג עזורה אבי פרלמוטר אריה פרלמוטר אורית	
יזם התכנית	עזורה אבי	
עורך ראשי	דוידוב מיכאל	
עורך הנספח	דוניו דוד	
מודד	ירחמיאל גולדשמיט	

תרשים מצבי וטופוגרפי

קנה-מידה 1:250

מטר 0 1 2 3 4 5 10 15 20 25 מטר

מחוז : חיפה
נפה : חדרה
מקום : חדרה
גוש : 10037
חלקה : 105
שטח רשום : 1.609 דו
הוכן עבור:
עזורה אבי

1.חלוקה

מספרי החלקות ת.ב.ע	מספרי החלקות ארעי	מספרי החלקות סופי	השטחים דונם מטר²	
	105/1		1.277	ש.צ.פ.
	105/2		0.332	
		105	1.609	

1.הצעת חלוקה

מספרי החלקות ת.ב.ע	מספרי החלקות ארעי	מספרי החלקות סופי	השטחים דונם מטר²	שמות
	105/1/1		0.388	דמתי אלישע
	105/1/2		0.250	אהרון שפר
	105/1/3		0.251	
	105/1/4		0.250	
	105/1/5		0.138	
	<105/1>		1.277	

הערות:
1> הגבהים מבוססים על רשת נ.ק של מחלקת המדידות ונתונים ב < >
2> על השטח חלה תכנית מפורטת חד/781
3> יש אי התאמה בשטח הציבורי בין התשריט לבין התקנון.
4> את השוחות ללא INL לא ניתן לפתוח.
5> יש לבדוק קווי בנין מול הועדה.

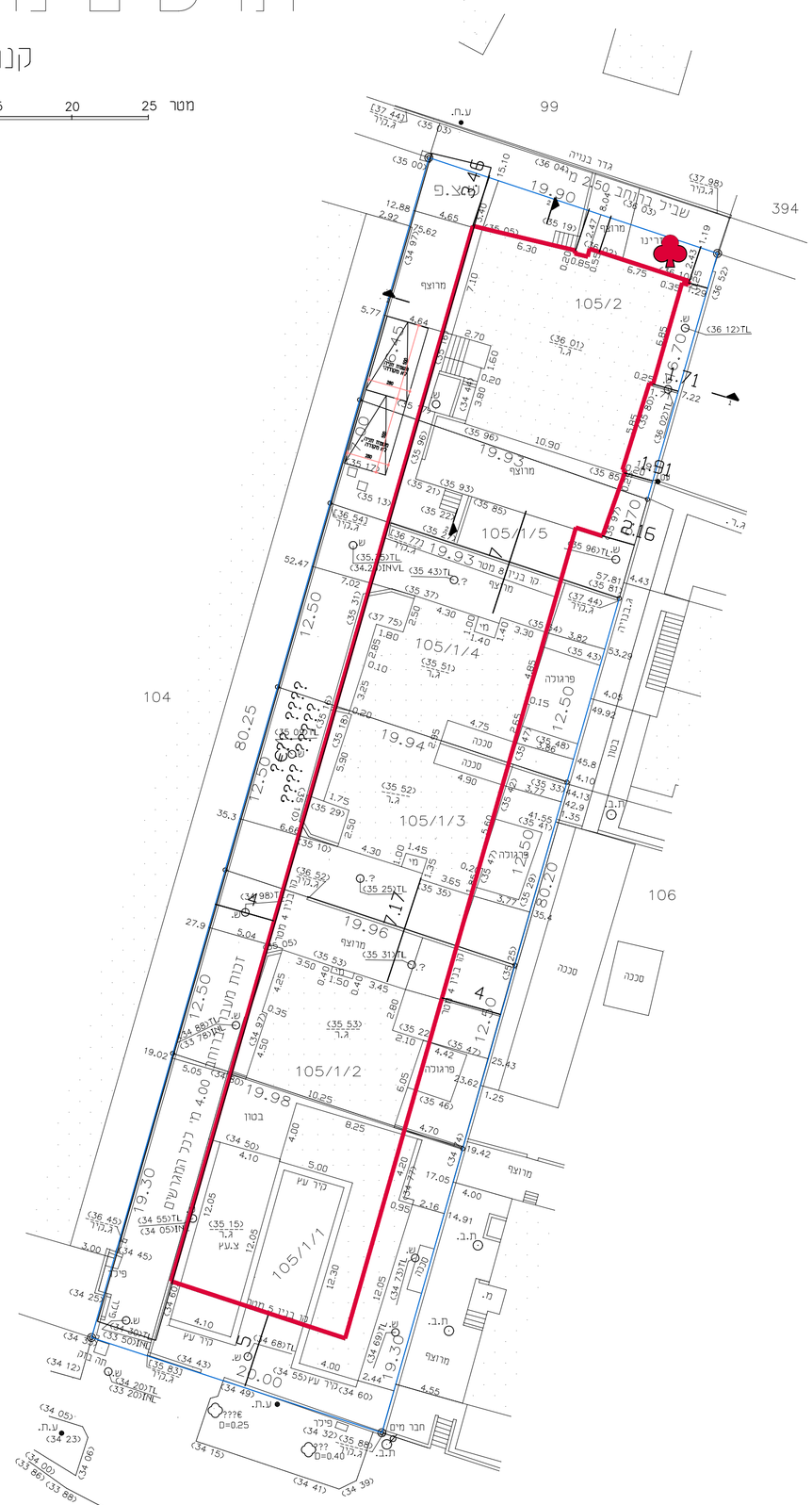

תרשים סביבה 1:2500

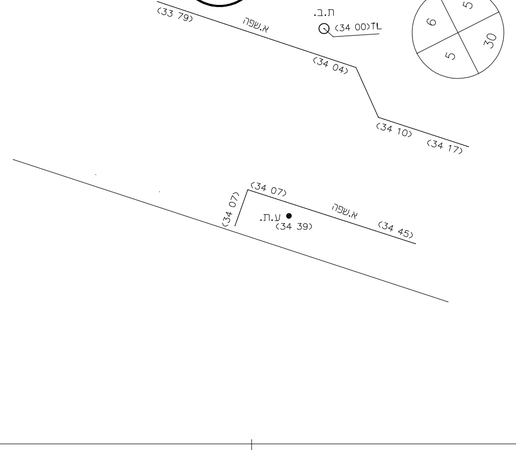

מכון התקנים הישראלי

עדכון : 1.03.17
שורטט ע"י אולגה
עדכון : 01.03.16
עדכון : 19.01.16
פי 1220
שורטט ע"י דינה
עדכון 31.5.12
עדכון 22.05.11
ע"י אולגה פ-1198
שינוי חלוקה נעשתה בתאריך 5.1.09
ע"י מיכל
החלוקה נעשתה בתאריך 6.2.08
ע"י מיכל
לא לצרכי רישום
H:\10037\105\105.PRJ

חבר באגודת המודדים המוסמכים בישראל
מודדי חדרה בע"מ
י. גולדשמיט
מס' רשיון 661

כל הזכויות שמורות ©

471/04
מודדי חדרה
רח' רוטשילד 27 א' חדרה
טל:6325454 פקס.6322072-04

פי מפה תאריך 15.07.04

שורטט ע"י ריקי

מקרא

גבול התכנית

קו בנין

עץ לשימור

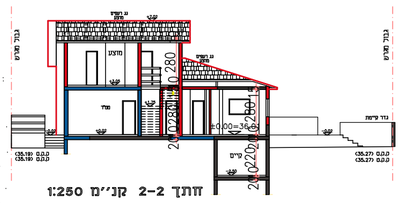

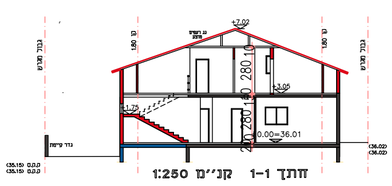

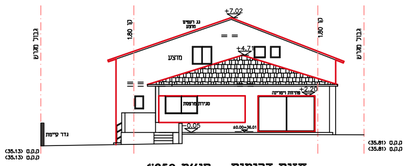

מסמך נמסר ע"י משרד מודדי חדרה - 1986 בע"מ
מסמך זה הינו קניין המודד ולא יועתק ללא אישור בכתב
נדפס ע"י מודדי חדרה בע"מ 10/04/2019
תאריך 31/07/2019