


מ.מ. 201/18

מספר סידורי : ע.א/19/156

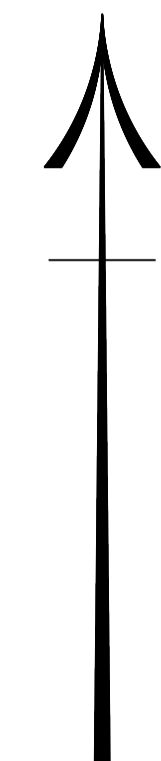


חוק התכנון והבניה, החש"ח-1965
 משרד האוצר - מחוז חיפה
 הוועדה המחוזית החליטה ביום :
 18/06/2018
 לאשר את התוכנית
 09/07/2020
 משרד התכנון והבניה
 "י"ר הוועדה המחוזית
 תאריך :
 2145/2018
 המרכז למיפוי ישראל

התכנית מאושרת בהתאם
 לתביע מספר 354-0612630
 שאושרה ע"י הוועדה מקומית
 לתכנון ובניה - חיפה
 ונחתמה ע"י יושב ראש הוועדה
 בתאריך 18/08/2019

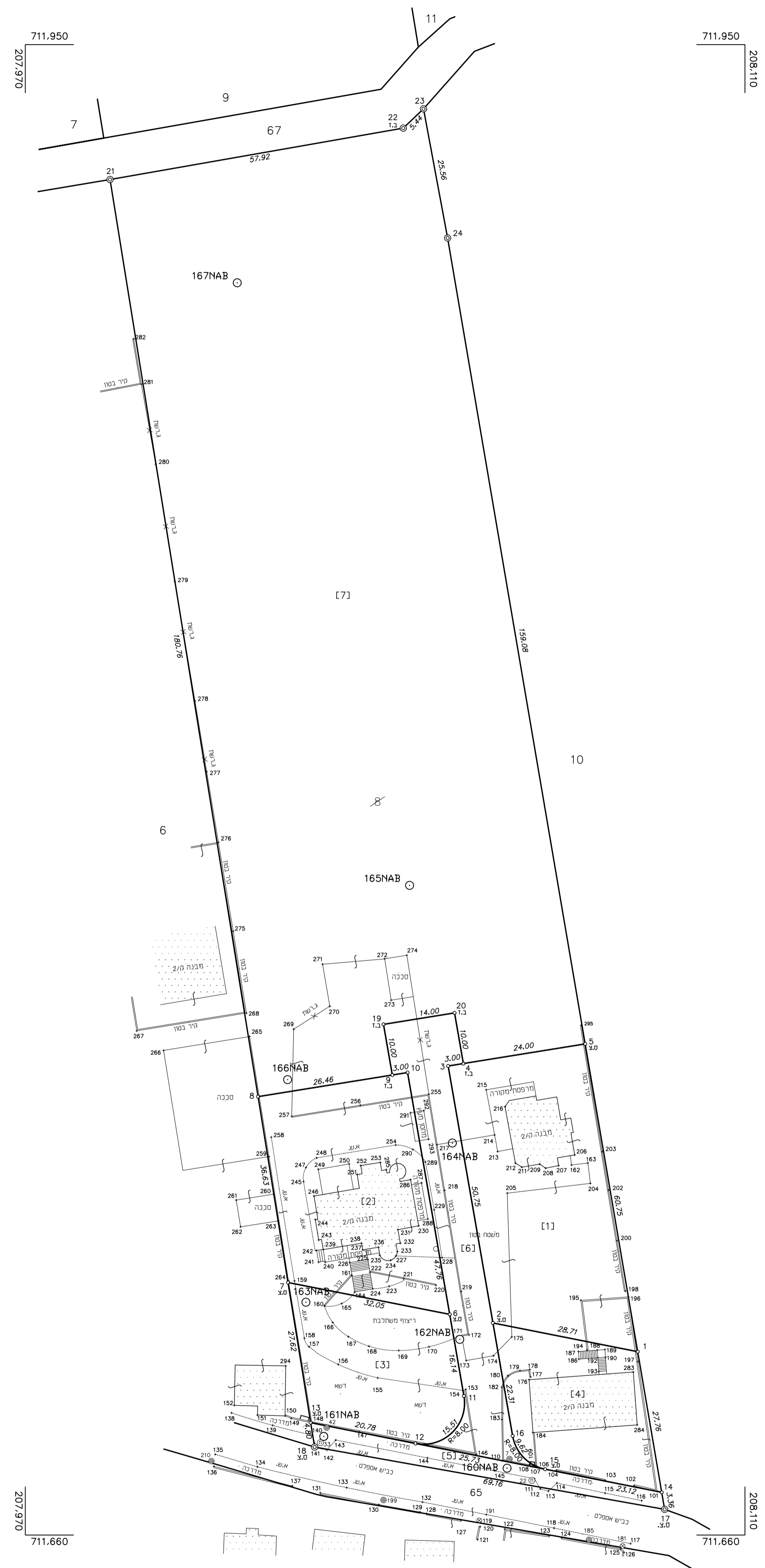
מחוז : חיפה
 נפה : חדרה
 מקום : ערערה
 גוש : 12165
 חלקות : 8

הוכן עבור: נאדר יונס



1. חלוקה

השטחים בדונם מטר	מספרי החלקות		מגורים ב' מגורים ב' מגורים מסחר ומבנים ומוסדות ציבור מגורים ומסחר דרך דרך משולבת חקלאי
	סופי	ארעי	
✓ 1. 504		1	10
✓ 1. 255		2	11
✓ 0. 803		3	20
✓ 0. 740		4	30
✓ 0. 266		5	40
✓ 0. 795		6	41
✓ 11. 492		7	7
✓ 16. 855	(8)		

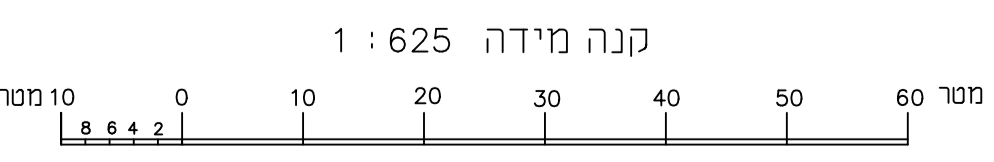


התכנית כשרה לרישום
 תאריך : 01/2020
 היתם שאהיו
 מנהל מרחב חיפה והצפון
 נחתם בחתימה אלקטרונית

אני מאשר בזה כי תשריט זה מתאר בדיוק את מצבם וגבולותיהם של המקרקעין המוארים
 בו במועדים המצוינים להלן
 תאריך מדידת הפרטים : 14/2/2019
 תאריך מדידת סימני הגבול הישנים שנמצאו או שוחזרו בשדה :
 תאריך מדידת סימני הגבול האחרים אם סומנו ונמדדו :
 אני מאשר בזה כי ערכתי את התצירי כפי תקנות המדידות
 ומדידות ומיפוי, התשע"ז - 2016, וכי היא ראויה לאישור לשם רישום.

תאריך גמר התכנית : 9/5/2019
 המקום :
 נד"ר אבו עמא
 שם המודד ומענו
 מספר רשיון : 1318
 חתימה

כפר קרע, מיקוד 30075, ת.ד. 3555 : 0528-953546
 Na.theer.ab@gmail.com



הערות
 1. הגבולות ושטח החלקות 8
 נלקחו ממפת גוש רישום מספר 12165
 2. התוכנית הוכנה בהתאם ל- תביע מס' 354-0612630