
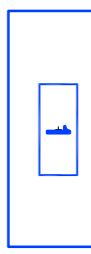


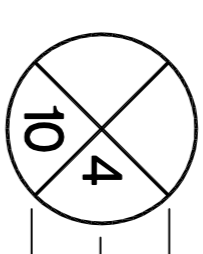


1:250 ק.מ.

תכנית בינוי



מקרא
תכנית בינוי

-  גבול התכנית
-  גבול תא שטח ומספרד
-  קו בנין
-  מרבה מוצע
-  מסי הדרך
קו בנין
וכוח הדרך

בינוי

מס' 308-0648014
תוספת זכויות לתבני ציבור
ברח'י דברון

נספח לתכנית	גליון 1 מתוך 1
תחולה	מנחה
תיאור	תאריך עריכת תוספת
רשימת התרשימים	09/12/2018
תכנית בינוי	קו"מ
שם תרשים	1:250
שם תרשים	-
שם תרשים	-
שם תרשים	-
שמות ודחיתויות:	
עורך	שם: אמת אולציוור
הנספח	תאריך: ל"ר

חוק התכנון והבניה, התשכ"ה 1965
 משרד האוצר - מחוז חיפה
 הועדה המחוזית החליטה ביום:
 05/06/2019
 לאשר את התוכנית
 12/09/2019
 ל"ר הועדה המחוזית

