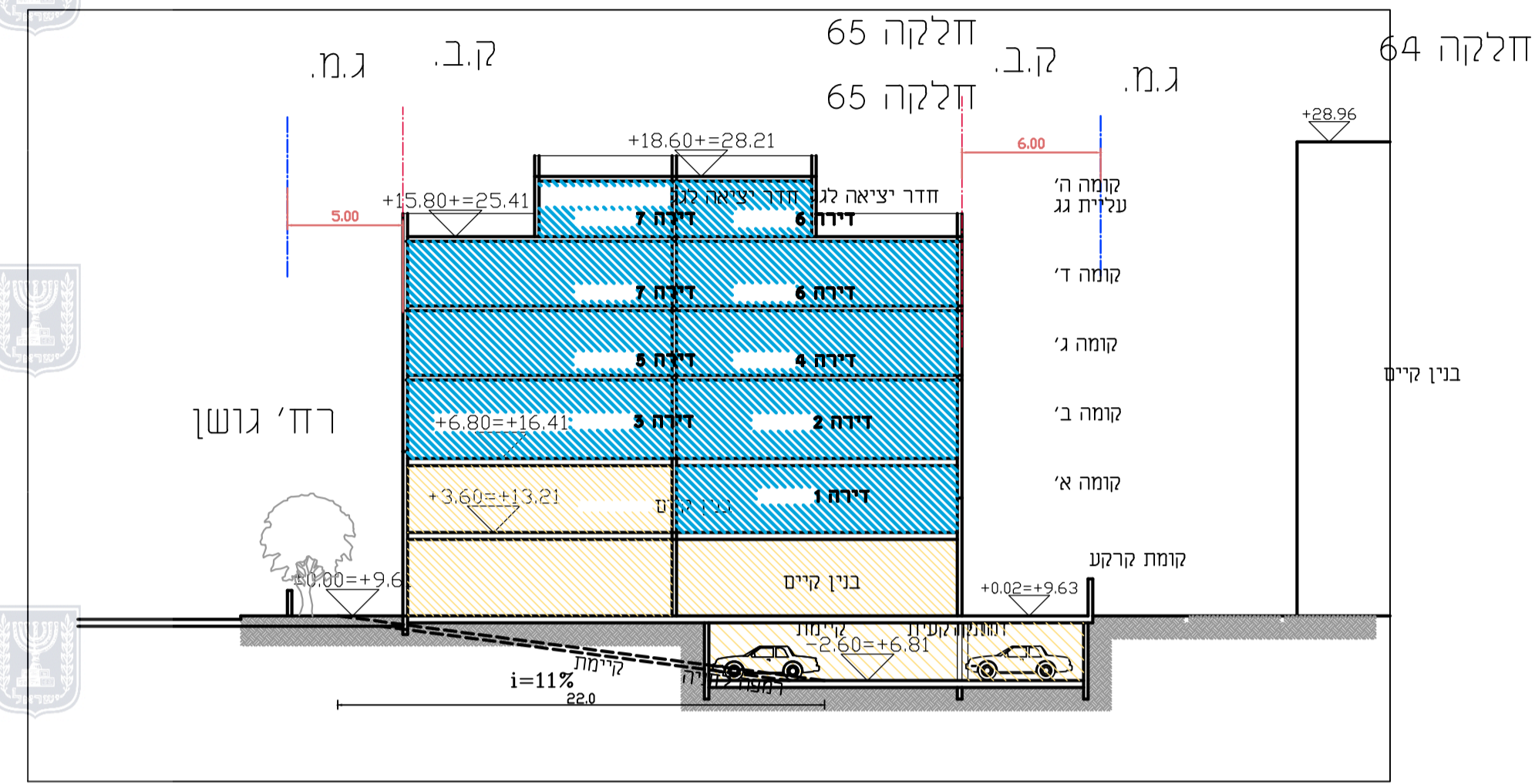
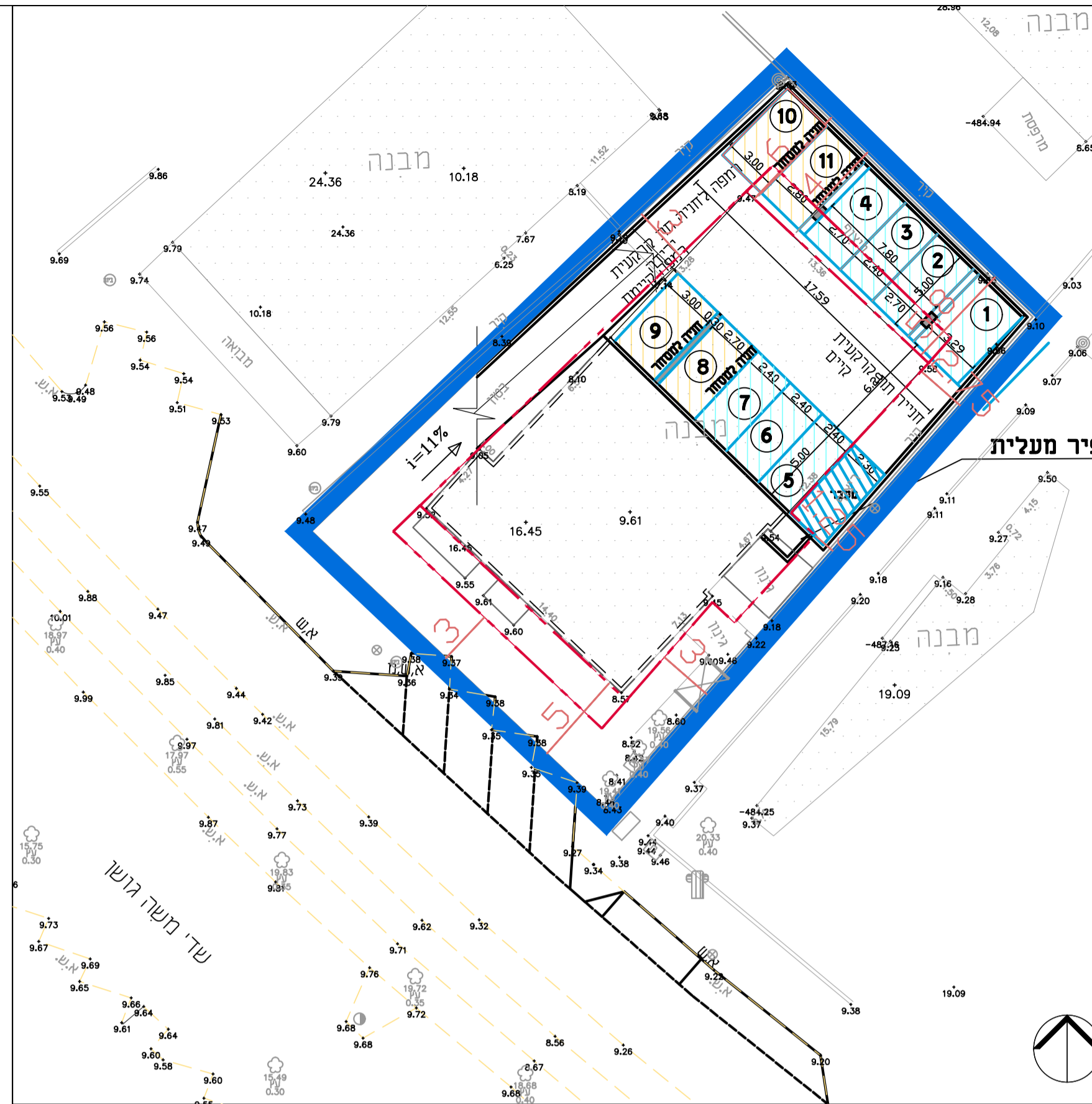


טבלת חניות

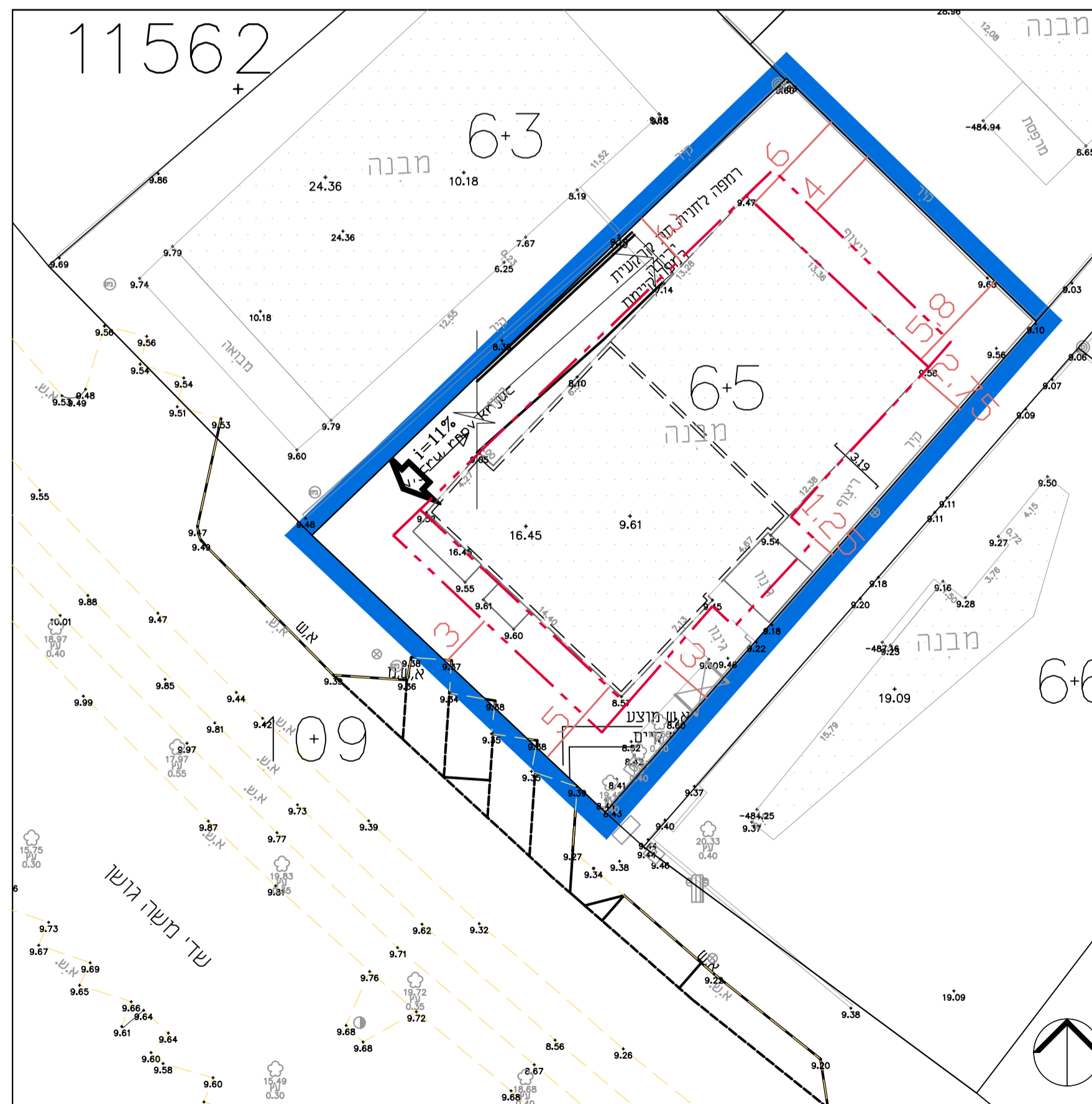
מס' חנייה	מס' חניות קיימות	מס' חניות נדרשות	שטח עיקרי	מסחר (בנק)
8-11	4	8	1:50	410.06 מ"ר
1-7	7	7	1-2	מגורים ג' 7 יחידות דיור
סה"כ חניות נדרשות				15
סה"כ חניות קיימות				11
סה"כ חניות חסרות				4



קניימ 1:250 חתך אורך עקרוני





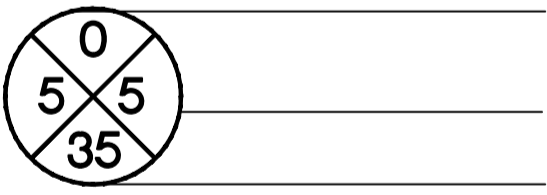




קניימ 1:250 תכנית חניה תת קרקעית



קניימ 1:250 תכנית קומת קרקע

מקרא

-  גבול תכנית
-  קו בנין
-  בנין קיים (מסחר (בנק)
-  בנין מוצע מגורים
-  מספר הדרך קווי בנין רוחב הדרך
-  חניה למסחר
-  חנייה למגורים

חוק התכנון והבנייה, התשכ"ה - 1965
 תכנית מפורטת

מס' 352-0247403

שם התכנית
 שינוי יעוד בחלקה 65 גוש 11562
 רח' גושן 18 קרית מוצקין

נספח חניה גליון 1 מתוך 1

שם הנספח	קניימ
	1250

תאריך	3/04/19
-------	---------

שמות וחתימות:

שם:	עמריה רביע
תאריך:	
עורך התוכנית	

צבעי רביע עמריה רביע
 חתמה: עמריה רביע
 תאריך: 07/12/2018